

釧路・根室・十勝地方 農業気象情報 令和5年8月後半

釧路地方気象台
令和5年9月1日

気象概況

8月16日から31日は、太平洋高気圧の張り出しにより暖かい空気に覆われ、気温の高い日が多かった。

中旬の平均気温は、平年より「高い」または「かなり高い」となった。

中旬の降水量は、釧路・根室地方ではおおむね平年より「少ない」または「平年並」、十勝地方ではおおむね「平年並」または平年より「多い」となった。

中旬の日照時間は、おおむね「平年並」となった。

下旬の平均気温は、平年より「かなり高い」となった。

下旬の降水量は、釧路・根室地方ではおおむね平年より「少ない」、十勝地方ではおおむね平年より「かなり少ない」となった。

下旬の日照時間は、おおむね「平年並」または平年より「少ない」となり、十勝地方の一部の地点では平年より「多い」となった。

中旬（16日から）

- 16日：前線の北上に伴い、雨または曇りとなった。
- 17日：気圧の谷の中で、雨または曇りとなった。
- 18日：気圧の谷の中で、曇りまたは晴れとなった。
- 19日：千島近海の高気圧に覆われ、曇りまたは晴れとなった。
- 20日：前線が停滞し、曇りまたは雨となった。

下旬

- 21日：高気圧からの暖かく湿った空気の流入により、曇りまたは晴れで、ところどころで雷を伴う雨となった。
- 22日：千島近海の高気圧に覆われ、おおむね曇りとなった。
- 23日：日本の東の高気圧の張り出しの中で、曇りまたは晴れとなった。
- 24日：暖かく湿った空気の流入により、曇りまたは晴れで、ところどころで雷を伴う雨となった。
- 25日：気圧の谷の中で、晴れまたは曇りで、ところどころで雷を伴う雨となった。
- 26日：低気圧を含む気圧の谷の中で、曇りまたは晴れで、ところどころで雷を伴う雨となった。
- 27日：気圧の谷の中で、曇りで、ところどころで雷を伴う雨となった。
- 28日：気圧の谷の中で、曇りでところどころで雨となった。
- 29日：高気圧の張り出しの中、曇りまたは晴れとなった。
- 30日：高気圧の張り出しの中で、曇りで、ところどころで雨となった。
- 31日：前線の接近により、曇りまたは雨となった。

【令和5年8月中旬の気象官署の統計値】

(広尾・根室は特別地域気象観測所)

気象官署	平均気温(°C)			降水量(mm)			日照時間(h)		
	旬平均	平年値/差(°C)	階級区分	旬合計	平年値/比(%)	階級区分	旬合計	平年値/比(%)	階級区分
釧路	21.2	18.3 +2.9	かなり高い	25.0	44.3 56	平年並	34.8	32.6 107	多い
根室	20.3	17.3 +3.0	かなり高い	9.5	44.1 22	少ない	40.0	37.2 108	多い
帯広	22.8	20.2 +2.6	高い	47.0	48.4 97	平年並	30.3	34.7 87	平年並
広尾	20.8	18.5 +2.3	高い	121.5	73.4 166	多い	23.0	31.6 73	少ない

【令和5年8月下旬の気象官署の統計値】

(広尾・根室は特別地域気象観測所)

気象官署	平均気温(°C)			降水量(mm)			日照時間(h)		
	旬平均	平年値/差(°C)	階級区分	旬合計	平年値/比(%)	階級区分	旬合計	平年値/比(%)	階級区分
釧路	23.6	18.2 +5.4	かなり高い	15.5	58.9 26	少ない	25.6	45.1 57	少ない
根室	23.5	17.5 +6.0	かなり高い	10.5	49.6 21	少ない	36.5	46.2 79	平年並
帯広	24.9	19.7 +5.2	かなり高い	2.0	52.6 4	かなり少ない	45.1	48.0 94	平年並
広尾	23.7	18.5 +5.2	かなり高い	10.0	90.0 11	かなり少ない	52.8	44.5 119	多い

注1) 平年差(比)は、気象官署、地域気象観測所(アメダス)ともに(1991~2020年まで)30年間の平均値との差(比)を表しています。

注2) 観測値は後日一部修正されることがあります。

注3) 階級区分は、平年値統計期間内の観測値を小さい順にならべ、小さい方から10.0%より下が「かなり低い」、次いで小さい23.3%の範囲が「低い」、大きい方から10.0%より上が「かなり高い」、次いで大きい23.3%の範囲が「高い」、中央の33.3%が「平年並」となります。(「かなり少ない」「少ない」「平年並」「多い」「かなり多い」の場合も同様。)

詳しくは、気象庁ホームページ気象観測統計の解説をご覧ください。

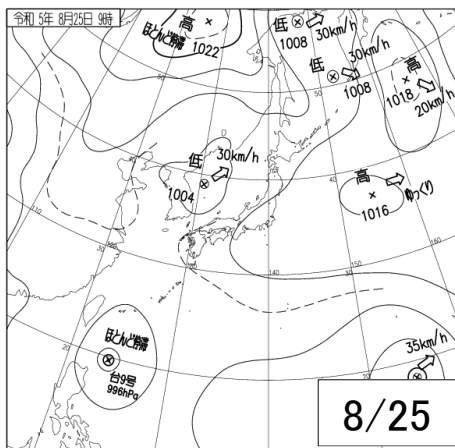
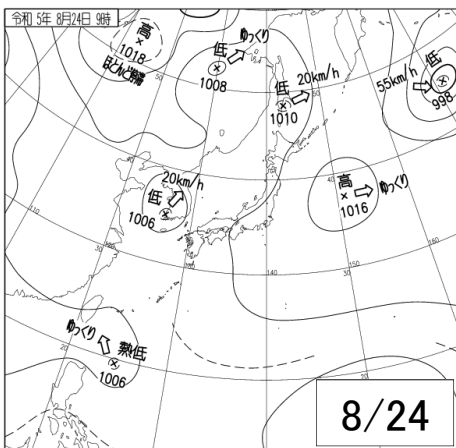
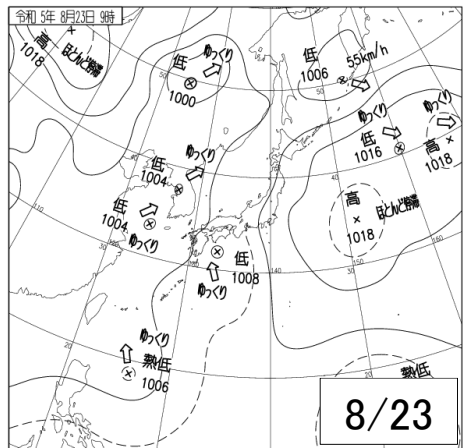
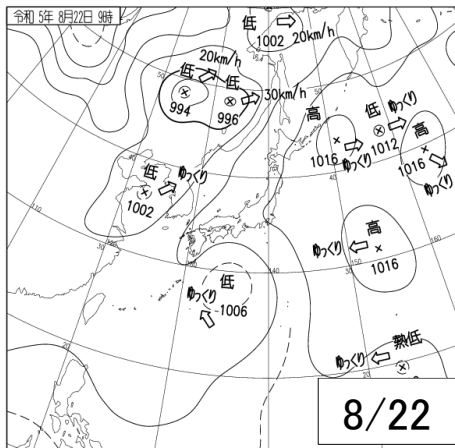
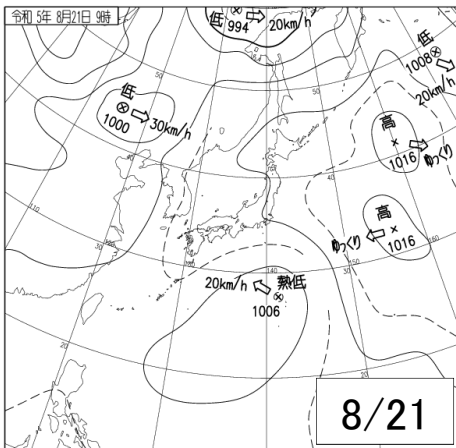
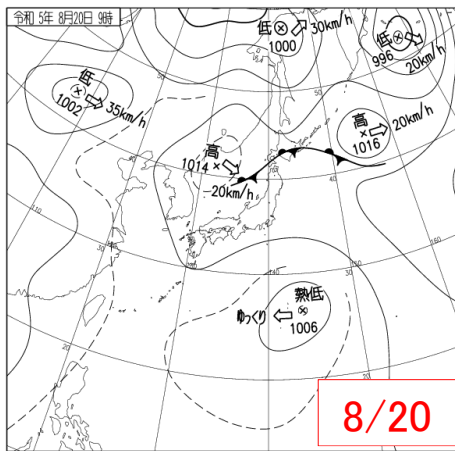
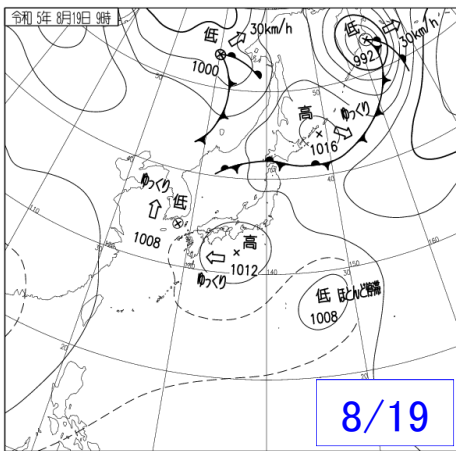
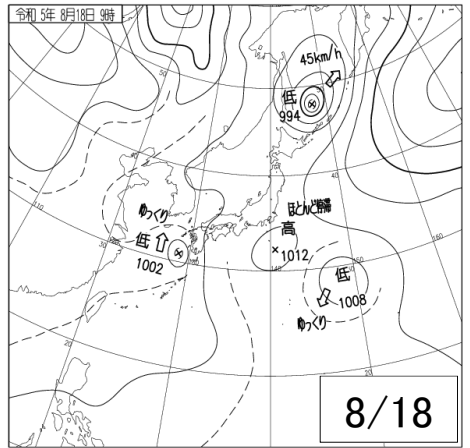
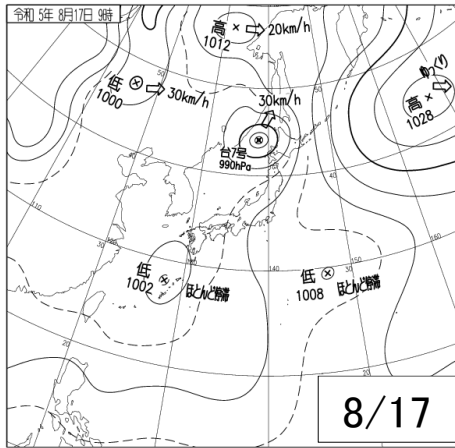
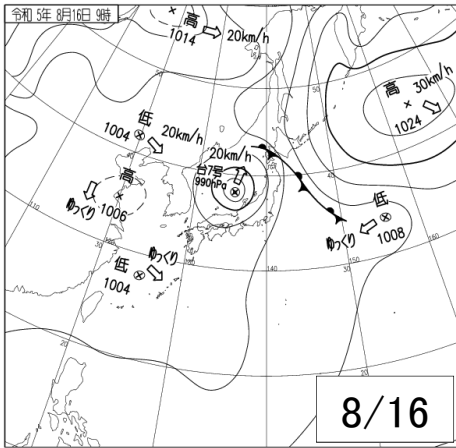
<https://www.data.jma.go.jp/obd/stats/data/kaisetu/index.html>

※ 過去の天気図につきましては、気象庁ホームページでも確認出来ますので参照願います。

<https://www.data.jma.go.jp/fcd/yoho/wxchart/quickmonthly.html>

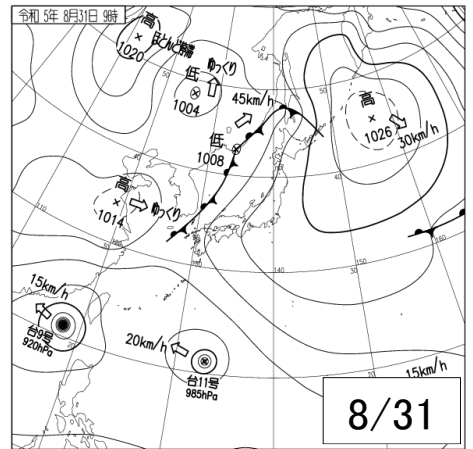
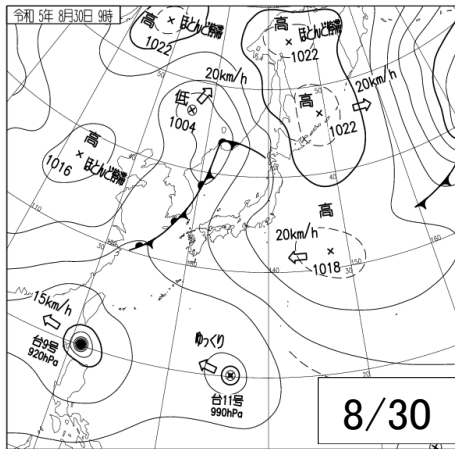
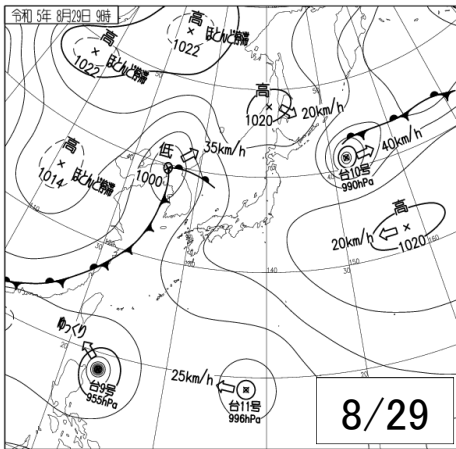
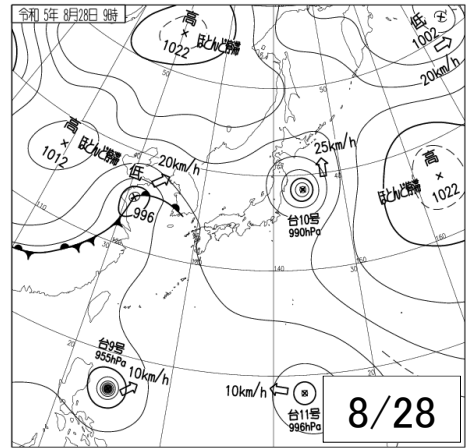
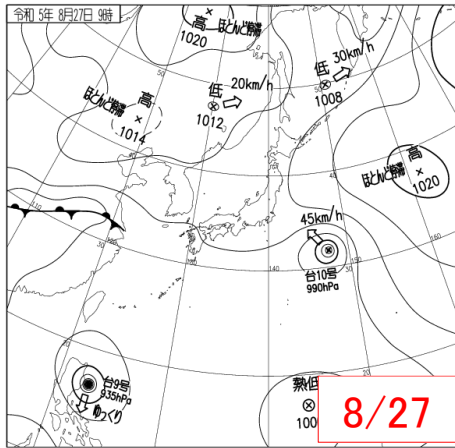
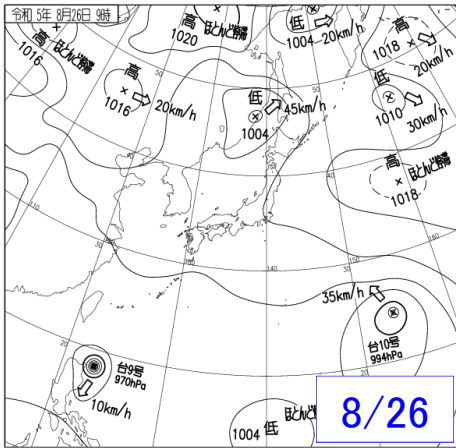
令和5年(2023年)

8月16日から25日の天気図 (午前9時)



令和5年(2023年)

8月26日から31日の天気図 (午前9時)

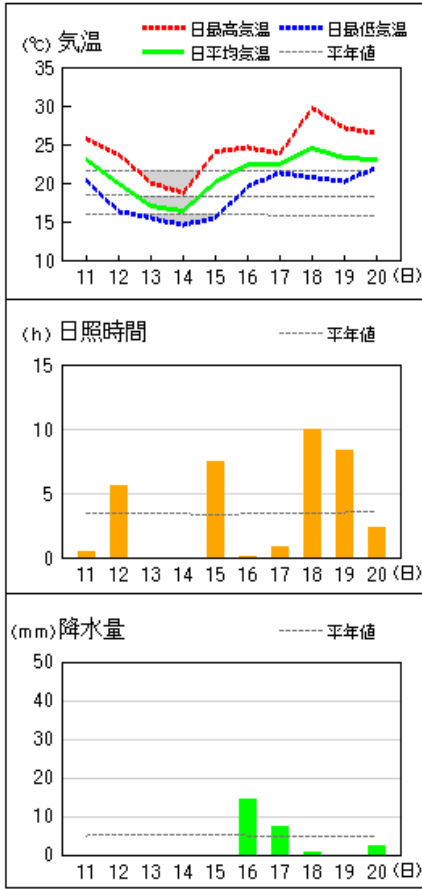


令和5年（2023年）8月中旬 気象経過図（気象官署）

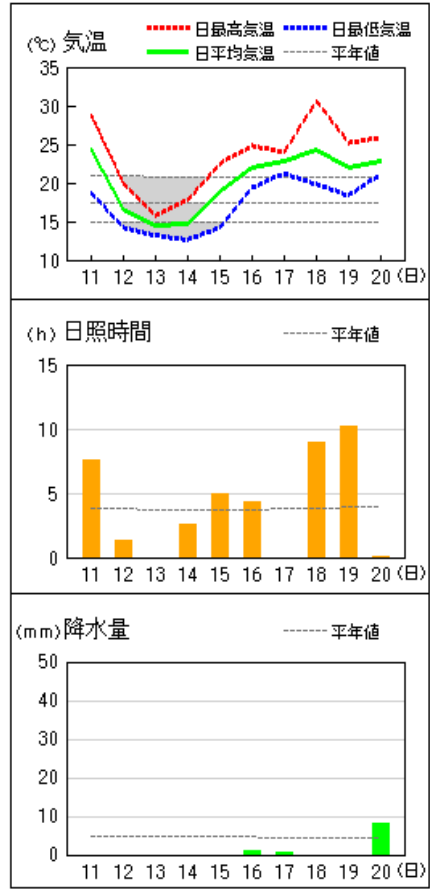
（根室・広尾は特別地域気象観測所）

地上気象 気象経過図：2023年08月11日-2023年08月20日

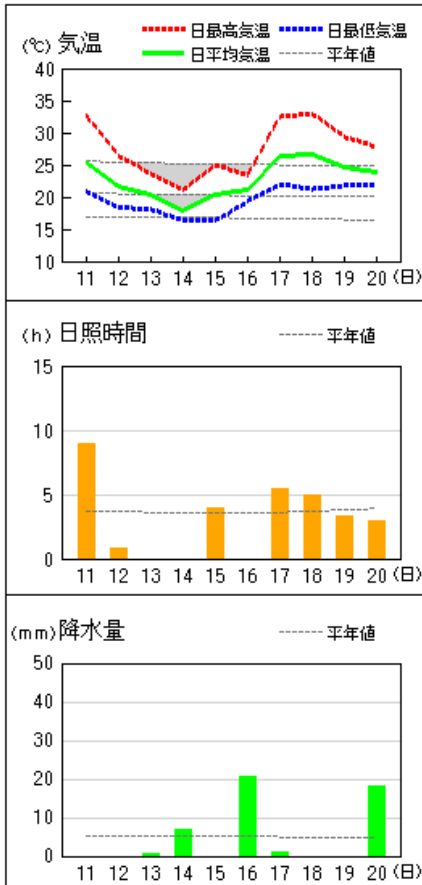
釧路



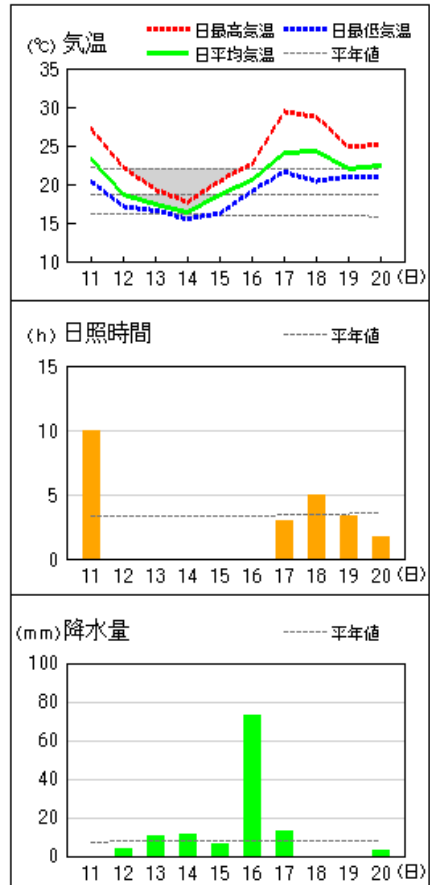
根室



帯広



広尾

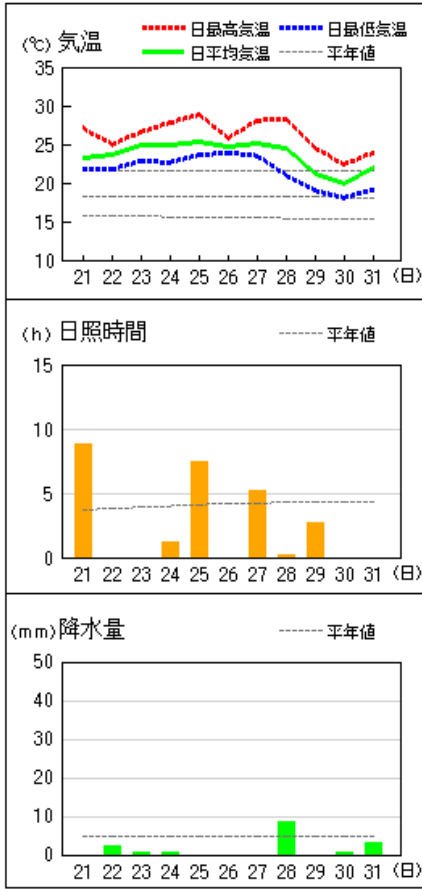


令和5年（2023年）8月下旬 気象経過図（気象官署）

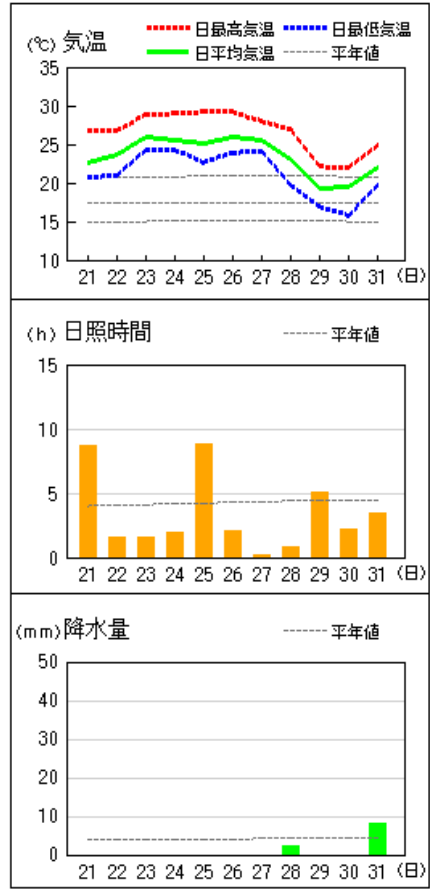
（根室・広尾は特別地域気象観測所）

地上気象 気象経過図：2023年08月21日-2023年08月31日

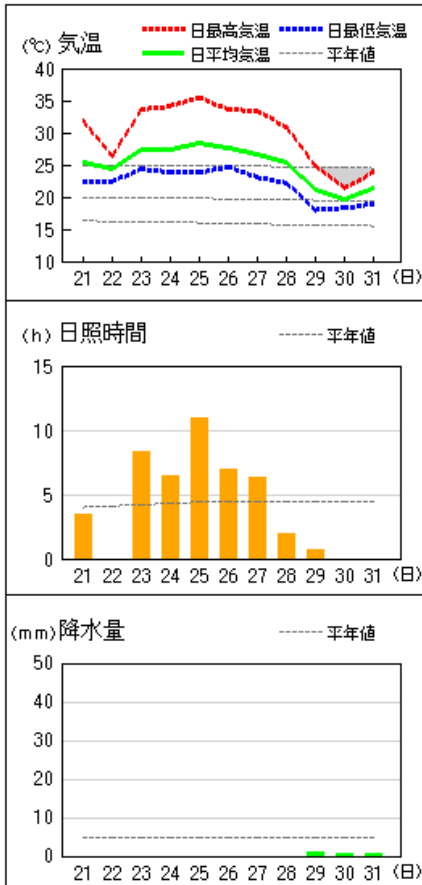
釧路



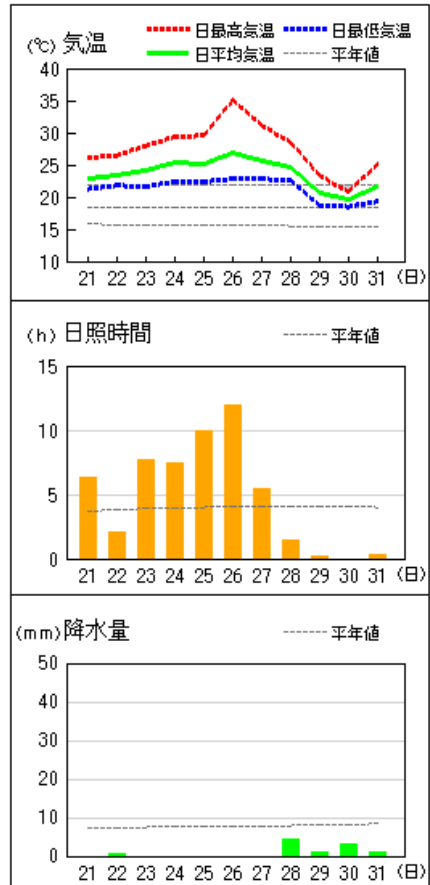
根室



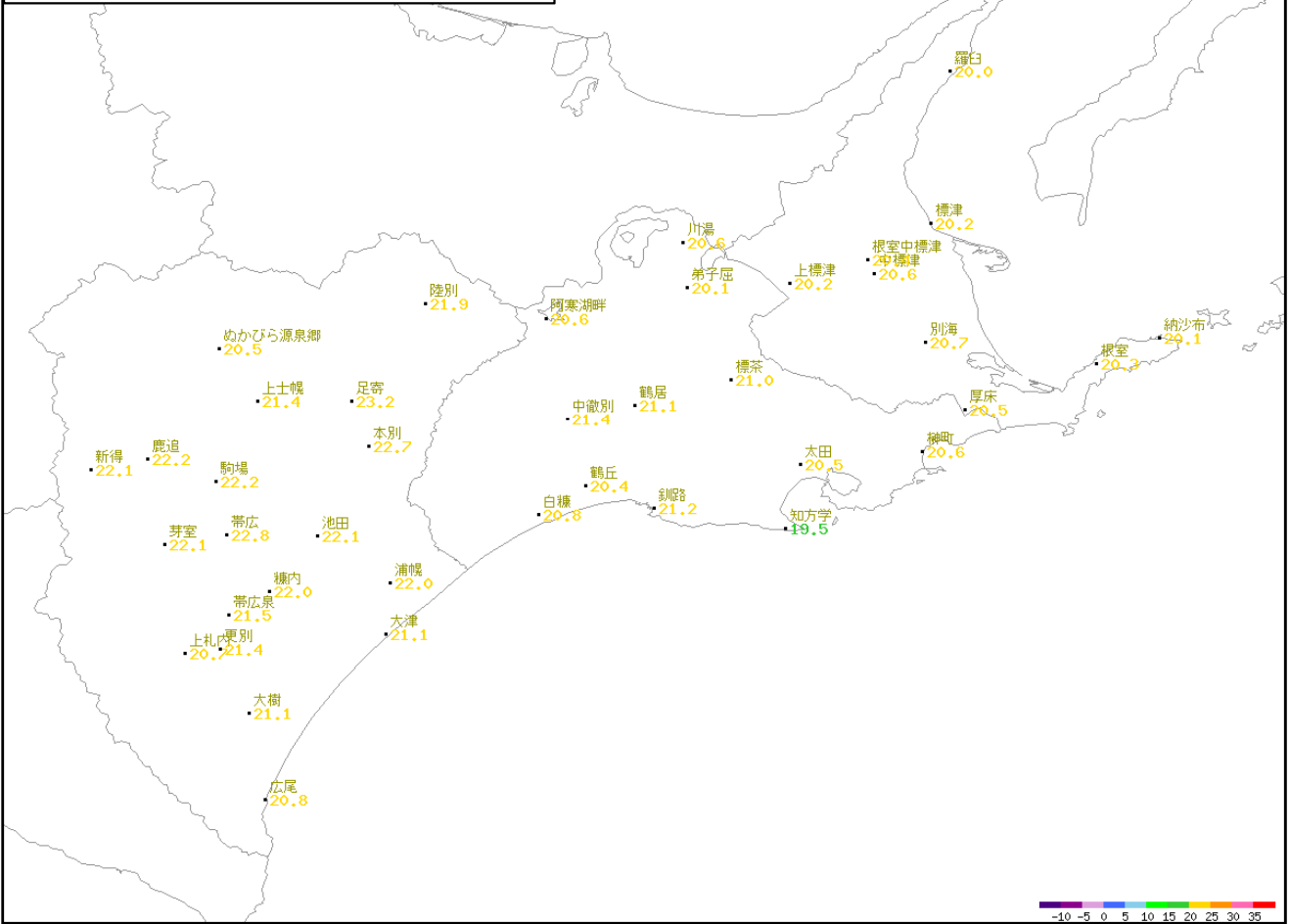
帯広



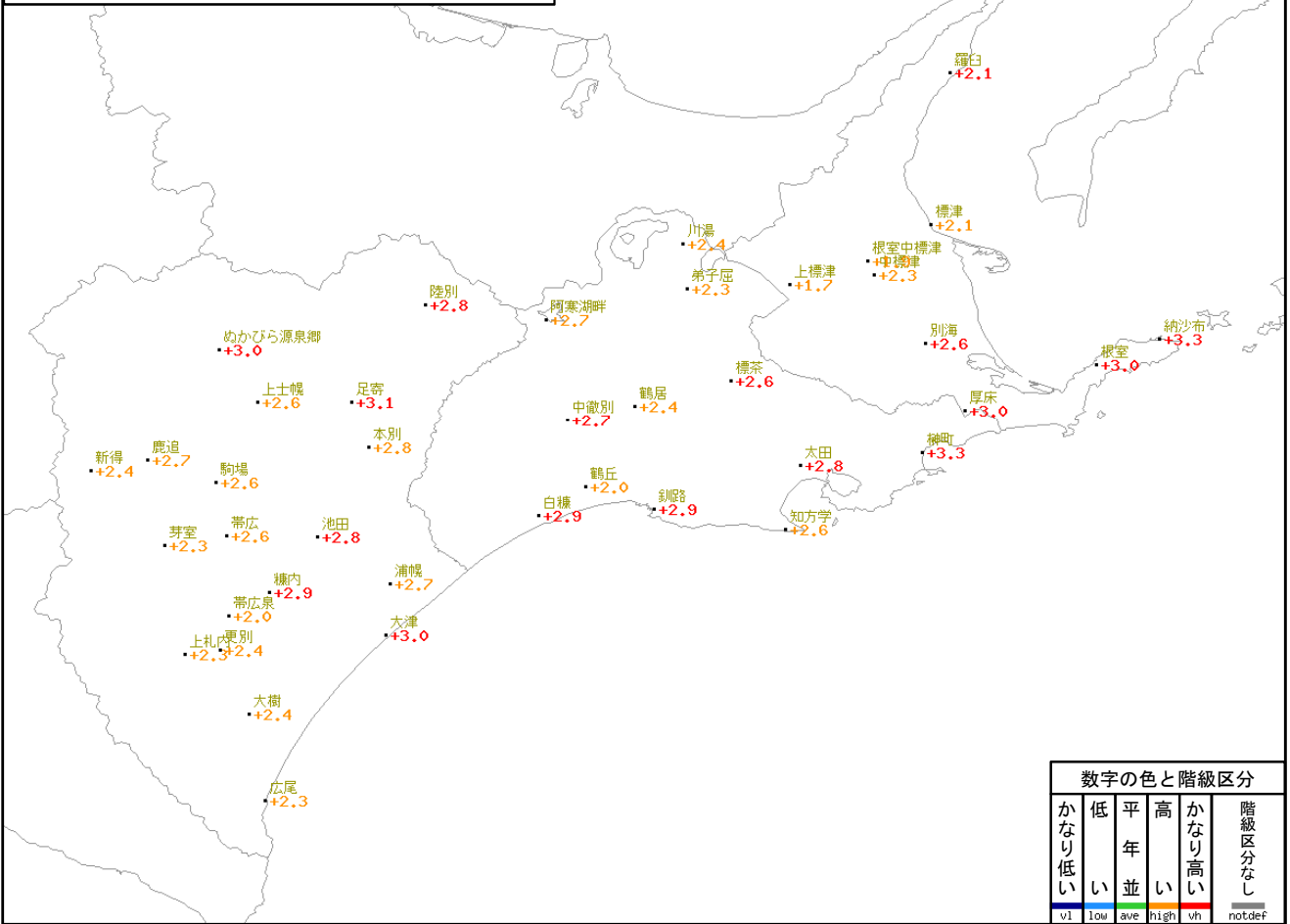
広尾



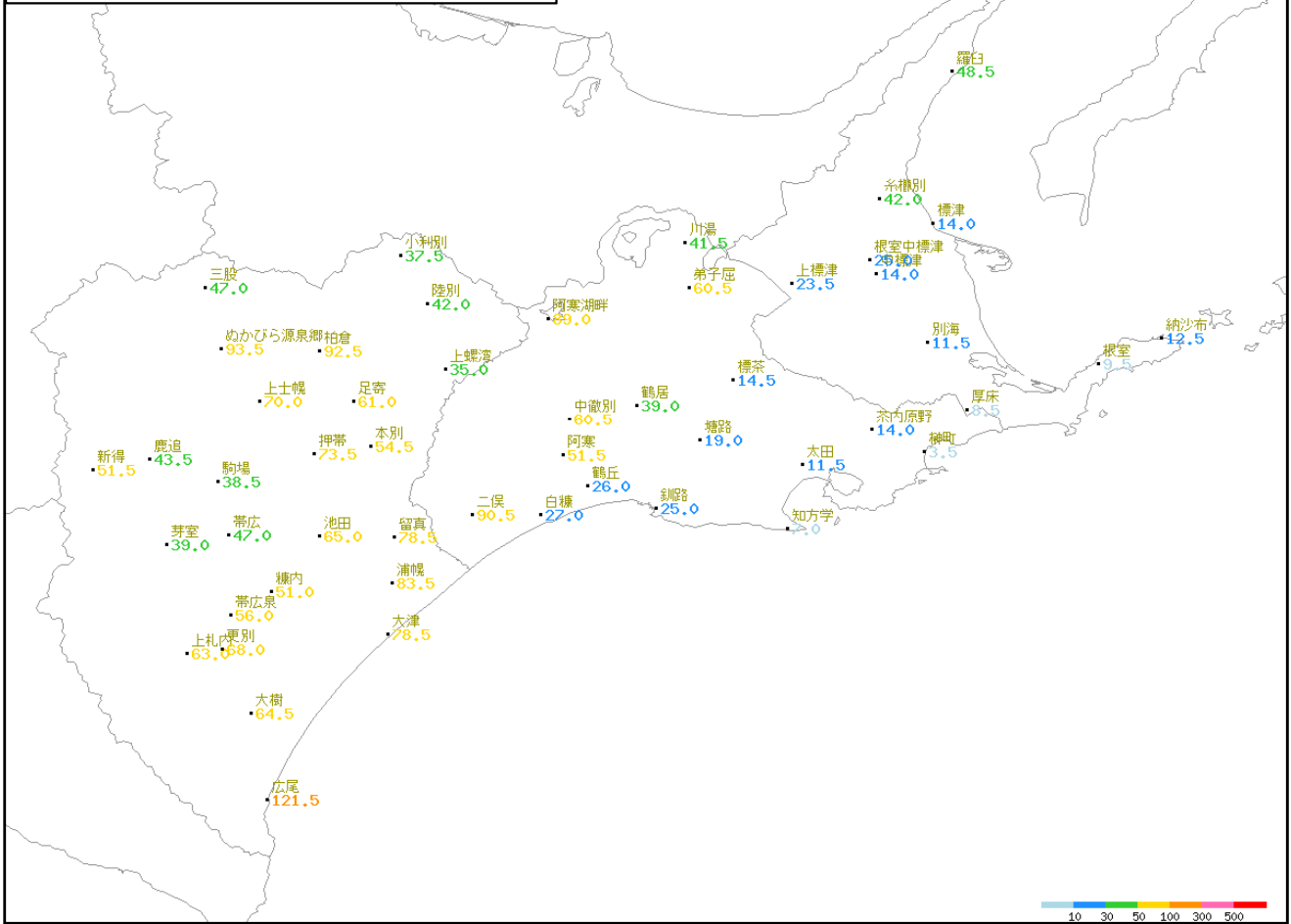
アメダス旬別値 2023年8月中旬
平均気温(°C)



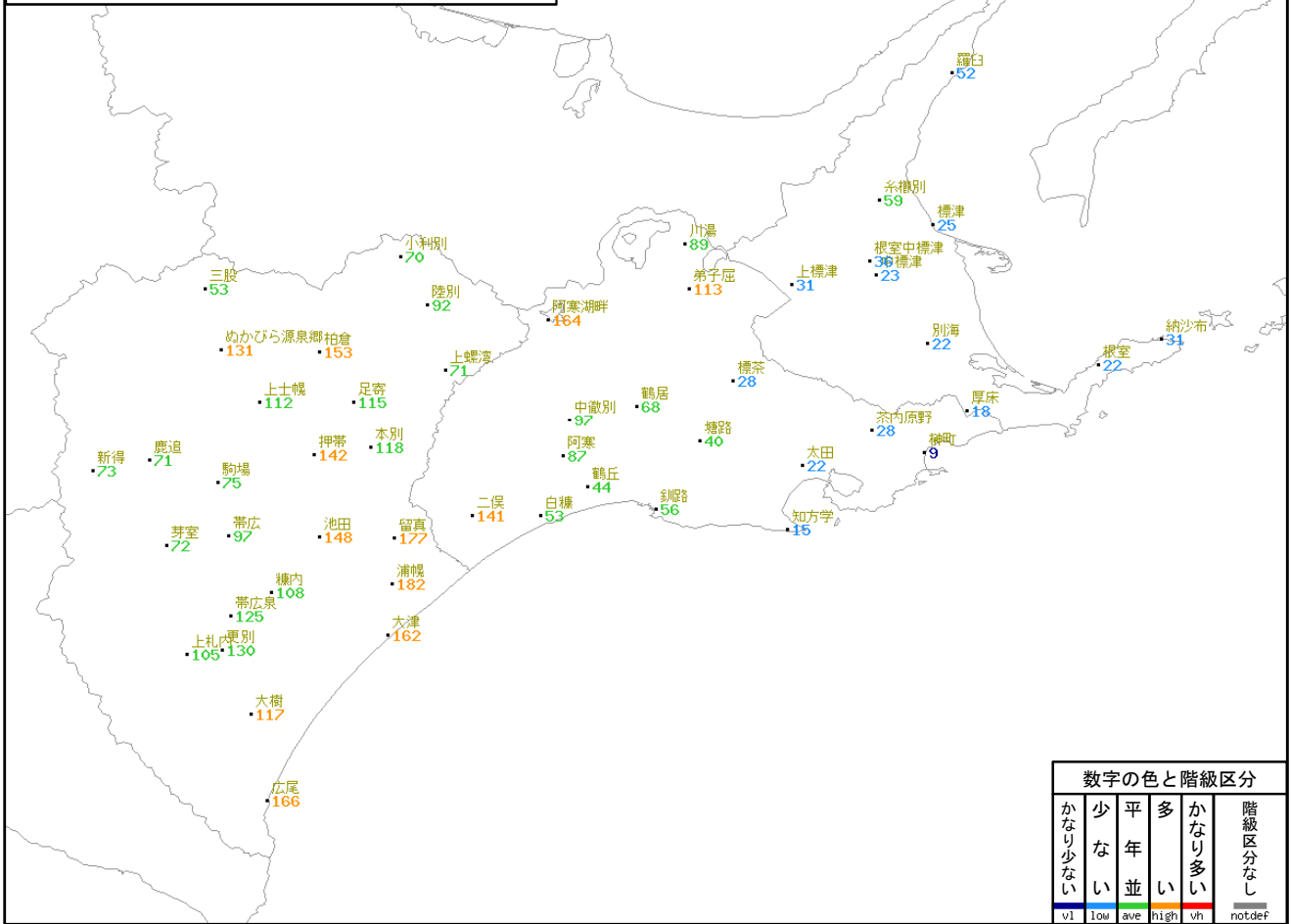
アメダス旬別値 2023年8月中旬
平均気温平年差(°C)



アメダス旬別値 2023年8月中旬
降水量(mm)

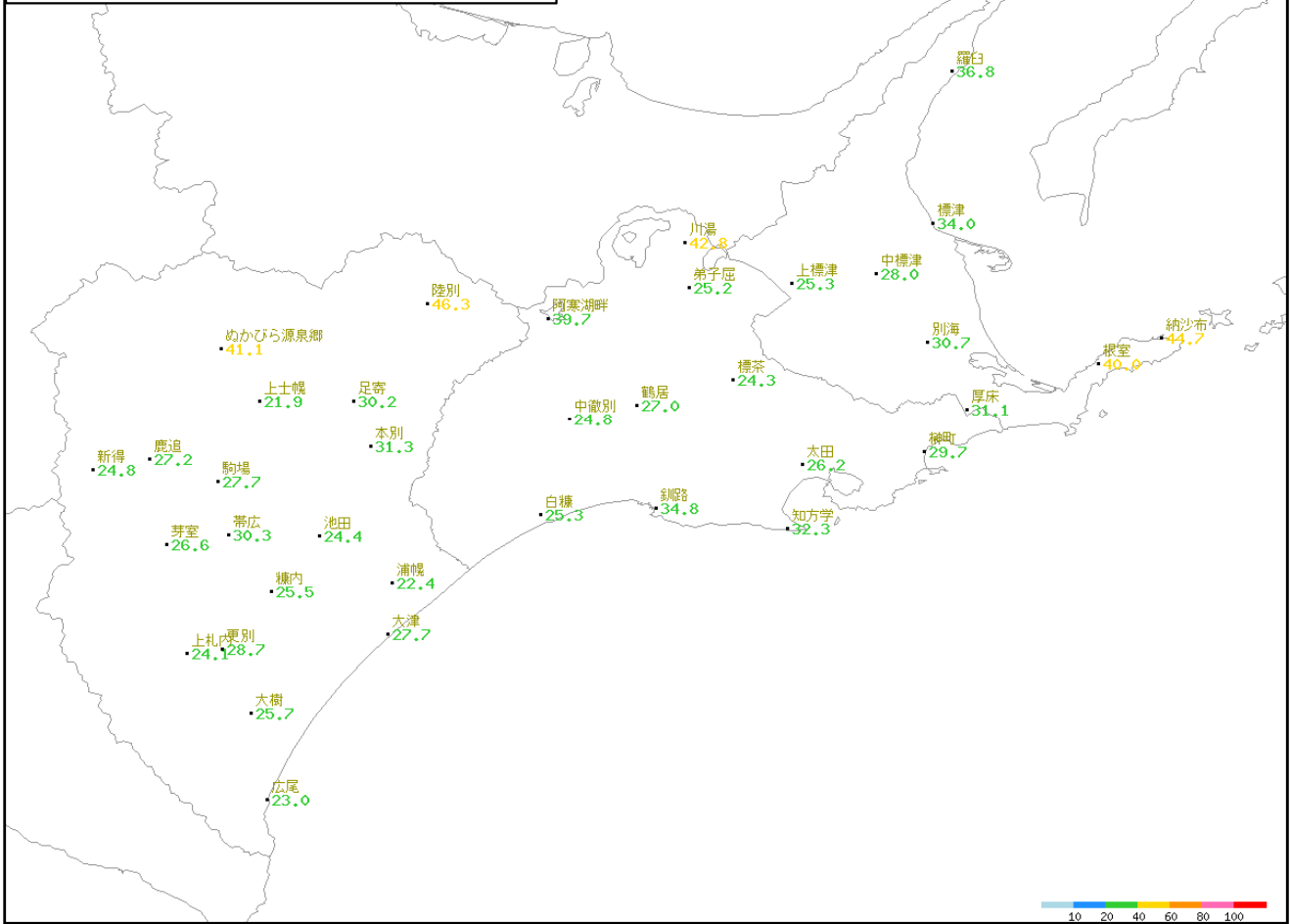


アメダス旬別値 2023年8月中旬
降水量平年比(%)

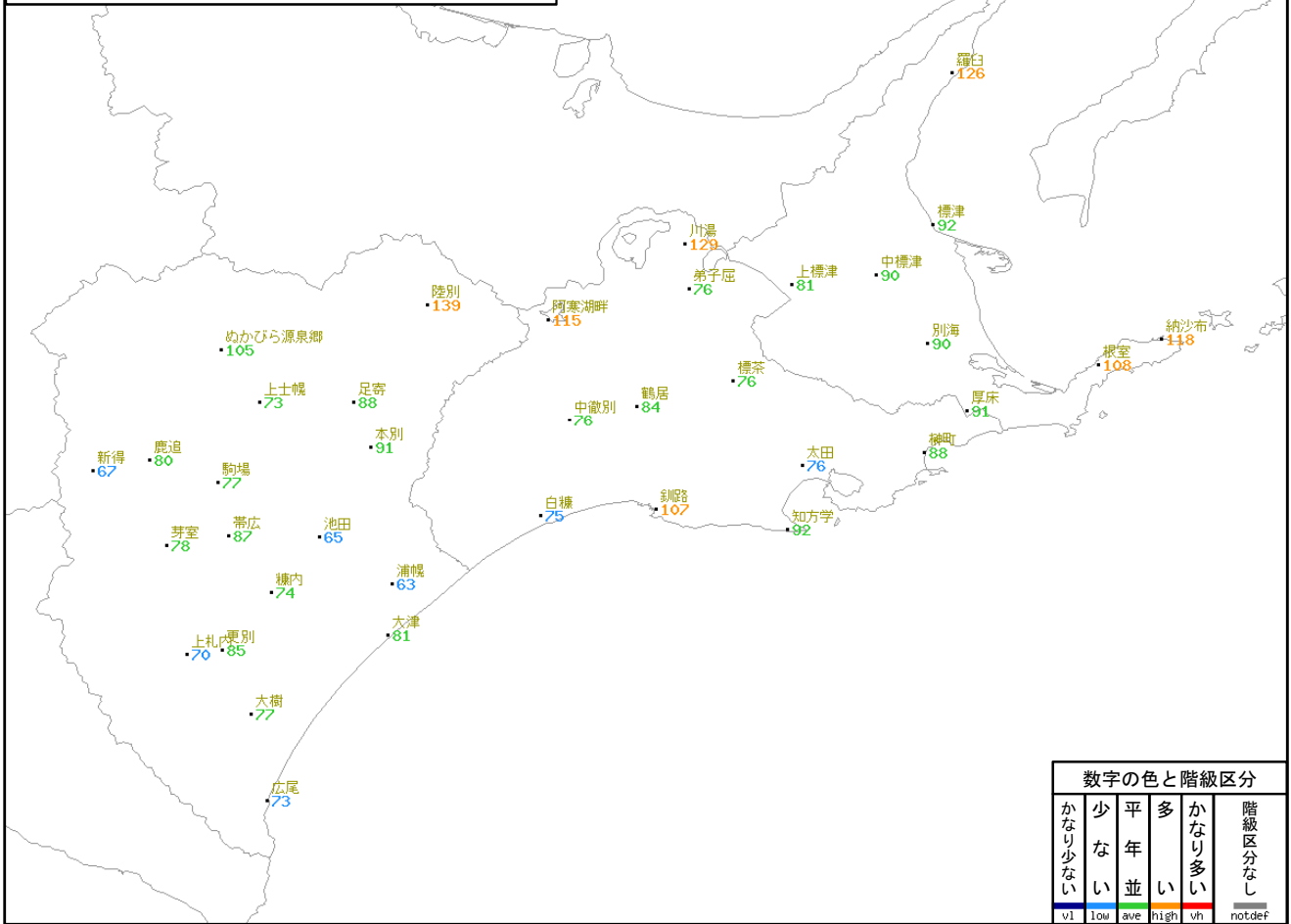


数字の色と階級区分				
かなり少ない	少ない	平年並	多い	かなり多い
vl	low	ave	high	vh
階級区分なし				
notdef				

アメダス旬別値 2023年8月中旬
日照時間 (h)

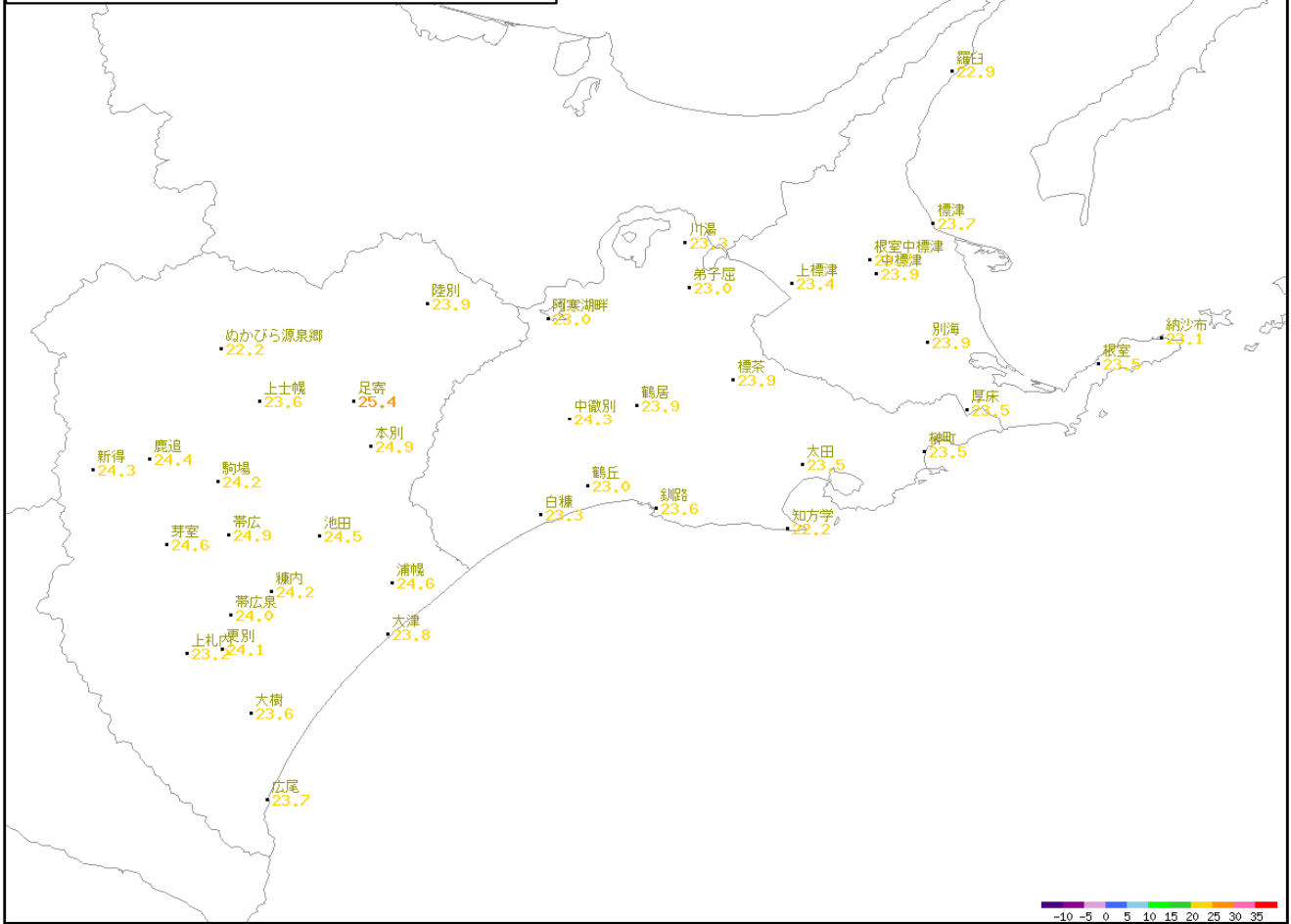


アメダス旬別値 2023年8月中旬
日照時間平年比 (%)

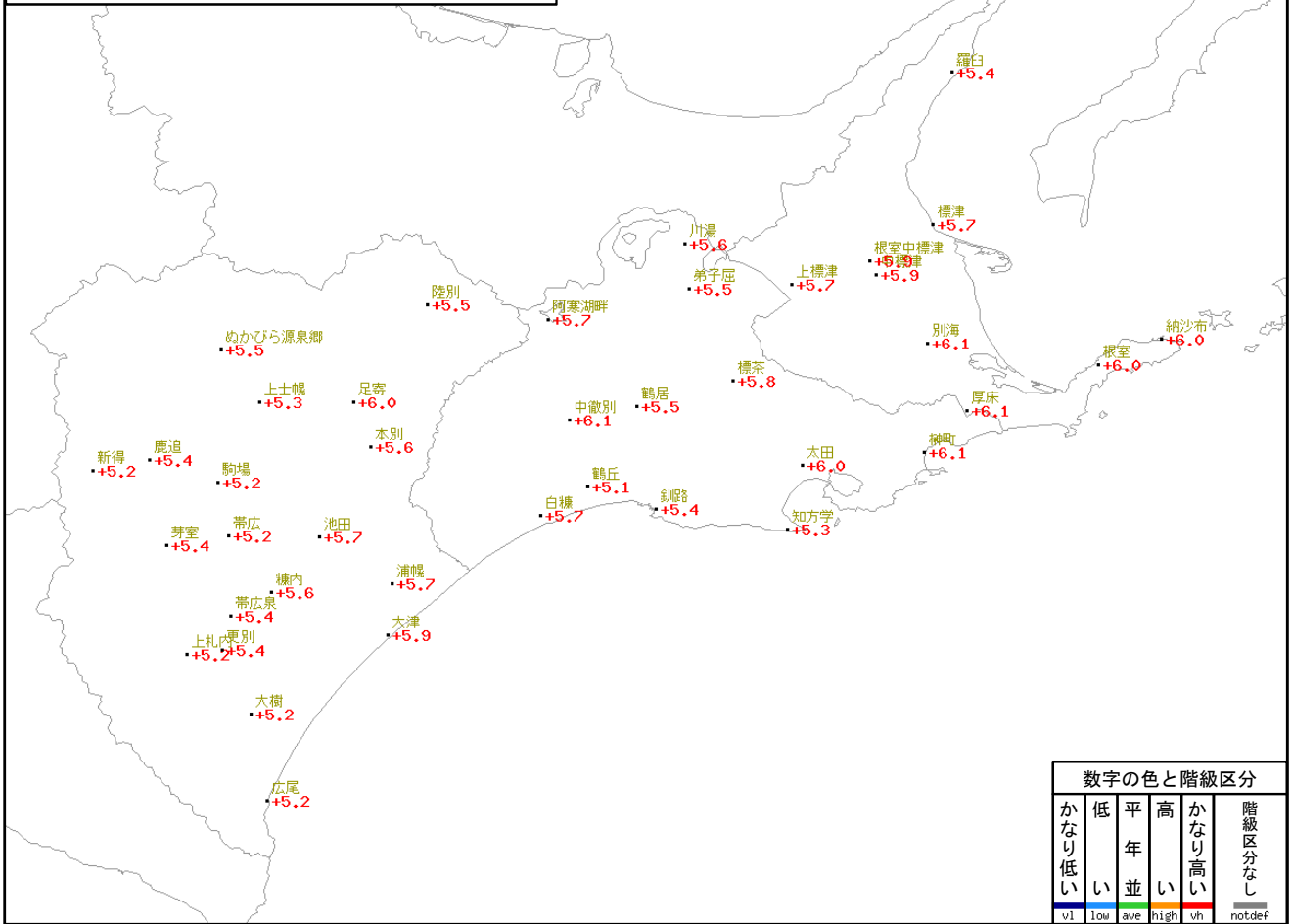


数字の色と階級区分				
かなり少ない	少ない	平年並	多い	かなり多い
vl	low	ave	high	vh
階級区分なし				
notdef				

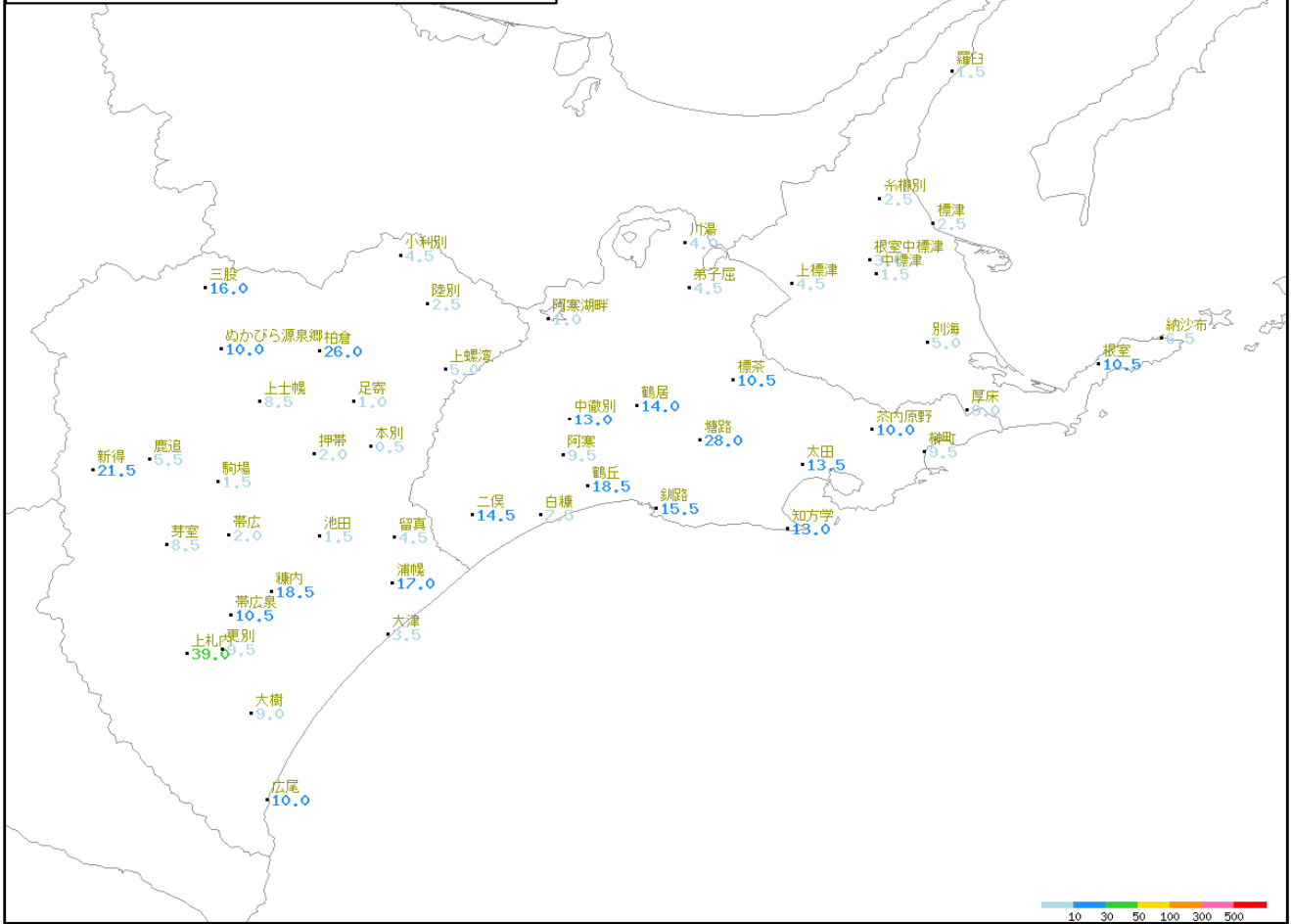
アメダス旬別値 2023年8月下旬
平均気温(°C)



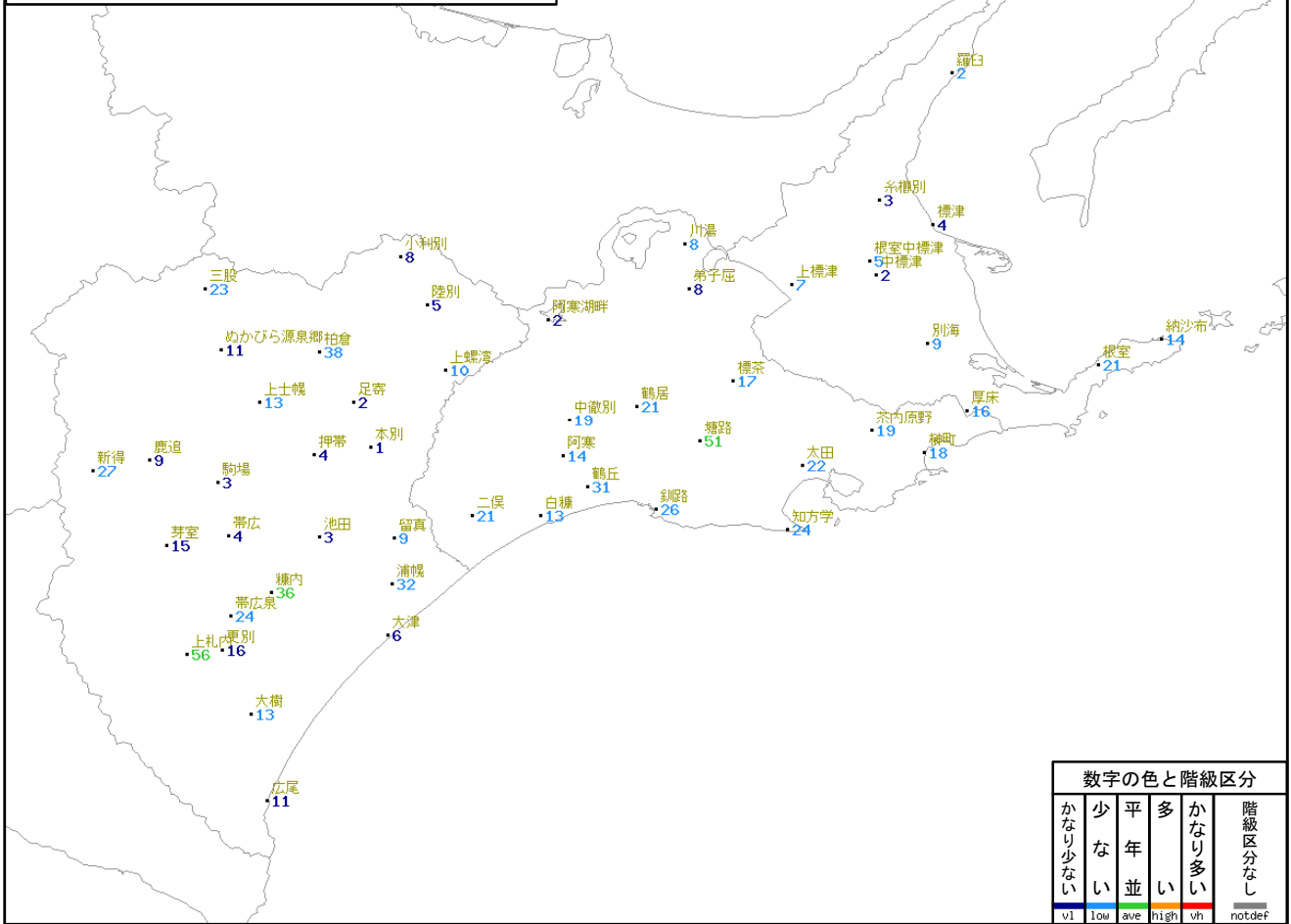
アメダス旬別値 2023年8月下旬
平均気温平年差(°C)



アメダス旬別値 2023年8月下旬
降水量(mm)

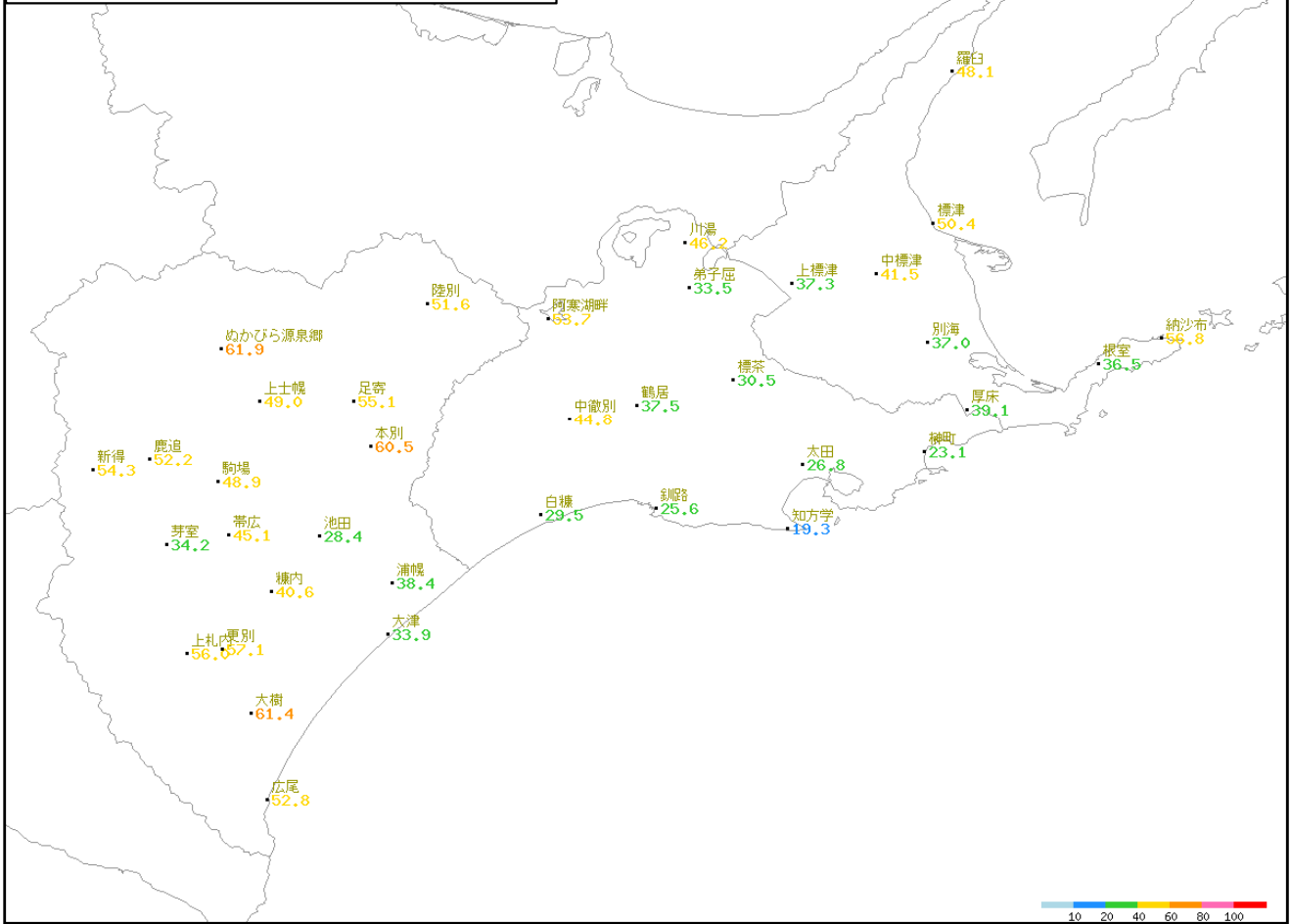


アメダス旬別値 2023年8月下旬
降水量平年比 (%)

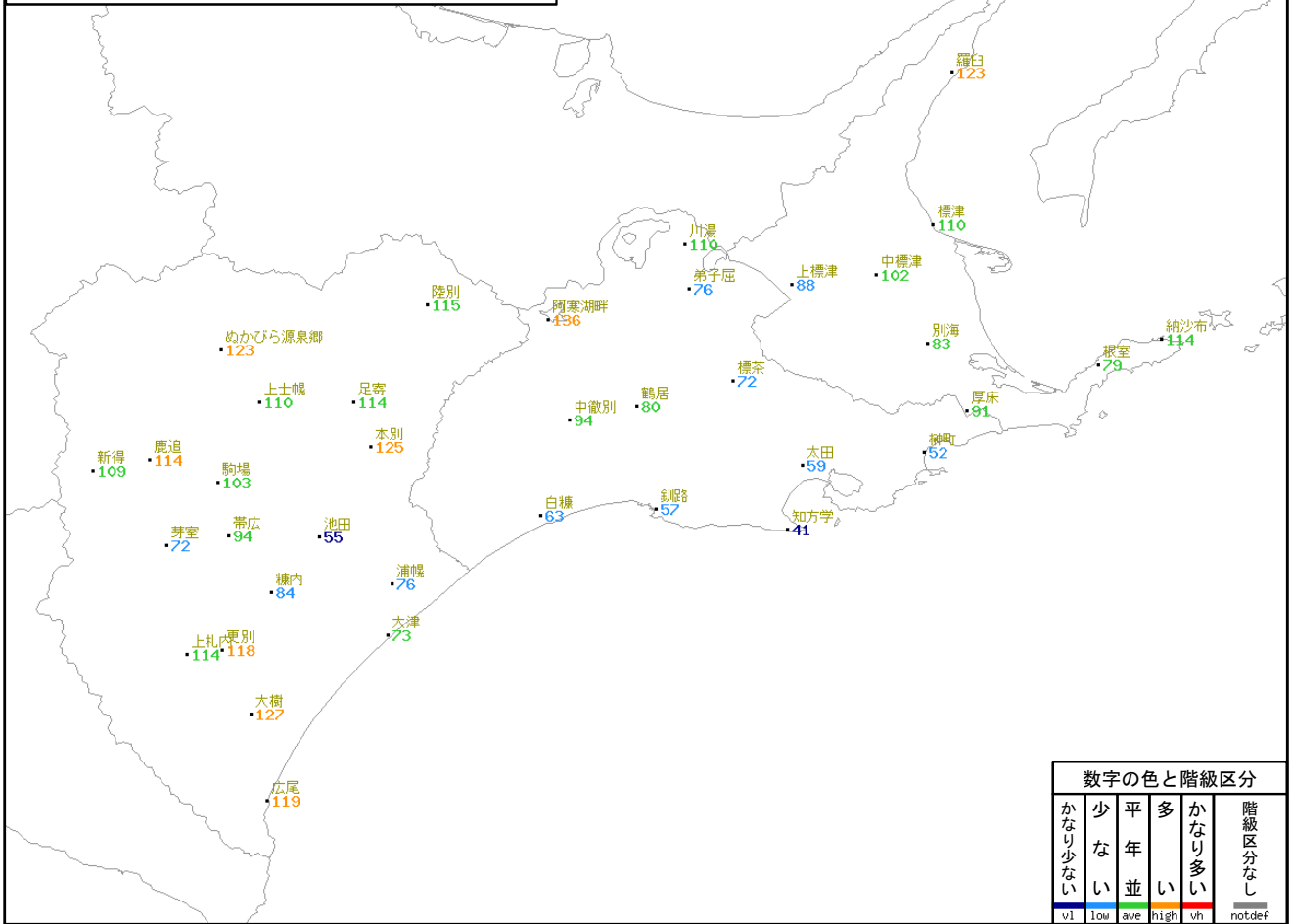


数字の色と階級区分				
かなり少ない	少ない	平年並	多い	かなり多い
vl	low	ave	high	vh
				階級区分なし
				notdef

アメダス旬別値 2023年8月下旬
日照時間(h)



アメダス旬別値 2023年8月下旬
日照時間平年比(%)



数字の色と階級区分				
かなり少ない	少ない	平年並	多い	かなり多い
vl	low	ave	high	vh
階級区分なし				
notdef				

アメダス旬集計値表

2023年8月中旬（11日～20日）

一次細分 区域名	市町村等を まとめた 区域名	観測所名	当 年 値							平 年 差 ・ 平 年 比									
			気 温			降水量	日照時間	積雪差 合計 (降雪量)	8月20日 最深積雪	気 温 (平 年 差)			降水量(平年比)		日照時間(平年比)		積雪差 合計 (平年差)	8月20日 最深積雪 (平年差)	
			平均気温	最高気温 の平均	最低気温 の平均					平均 階級区分	最高気温 の平均	最低気温 の平均	階級区分	階級区分					
根室地方	根室北部	羅臼	20.0	23.7	17.5	48.5	36.8	0	×	+2.1	かなり高い	+2.6	+2.1	52	少ない	126	多い	0	×
		糸櫛別				42.0								59	平年並				
		標津	20.2	23.3	17.3	14.0	34.0			+2.1	高い	+1.5	+2.1	25	少ない	92	平年並		
		上標津	20.2	24.1	16.9	23.5	25.3			+1.7	高い	+1.0	+1.9	31	少ない	81	平年並		
		中標津	20.6	24.4	17.2	14.0	28.0	0	×	+2.3	高い	+1.7	+2.3	23	少ない	90	平年並	0	×
	根室中標津	20.4	24.4	16.9	25.0		0	×	+1.9	高い	+1.4	+1.9	36	少ない			0	×	
	根室中部	別海	20.7	24.7	17.3	11.5	30.7	0	×	+2.6	かなり高い	+2.1	+2.8	22	少ない	90	平年並	0	×
	根室南部	根室	20.3	23.5	17.3	9.5	40.0	0	×	+3.0	かなり高い	+2.8	+2.4	22	少ない	108	多い	0	×
		納沙布	20.1	23.6	17.3	12.5	44.7			+3.3	かなり高い	+3.4	+3.0	31	少ない	118	多い		
		厚床	20.5	24.4	17.4	8.5	31.1	0	×	+3.0	かなり高い	+2.6	+3.2	18	少ない	91	平年並	0	×
川湯		20.6	25.1	17.0	41.5	42.8	0	×	+2.4	高い	+2.2	+2.7	89	平年並	129	多い	0	×	
弟子屈		20.1	24.1	16.8	60.5	25.2			+2.3	高い	+1.9	+2.3	113	多い	76	平年並			
釧路地方	釧路北部	阿寒湖畔	20.6	24.8	17.4	89.0	39.7	0	×	+2.7	高い	+2.2	+3.3	164	多い	115	多い	0	×
		標茶	21.0	25.2	17.4	14.5	24.3	0	×	+2.6	かなり高い	+1.9	+2.6	28	少ない	76	平年並	0	×
	釧路中部	鶴居	21.1	25.0	17.6	39.0	27.0	0	×	+2.4	高い	+1.6	+2.5	68	平年並	84	平年並	0	×
		中徹別	21.4	25.8	17.8	60.5	24.8	0	×	+2.7	かなり高い	+2.0	+2.9	97	平年並	76	平年並	0	×
		塘路				19.0								40	平年並				
		阿寒				51.5								87	平年並				
	釧路南東部	茶内原野				14.0								28	少ない				
		榑町	20.6	23.7	18.0	3.5	29.7			+3.3	かなり高い	+2.8	+3.6	9	かなり少ない	88	平年並		
	釧路南西部	太田	20.5	24.4	17.4	11.5	26.2	0	×	+2.8	かなり高い	+2.6	+2.8	22	少ない	76	少ない	0	×
		知方学	19.5	22.3	17.2	7.0	32.3			+2.6	高い	+2.5	+2.5	15	少ない	92	平年並		
鶴丘		20.4	23.9	17.6	26.0		0	×	+2.0	高い	+1.7	+2.0	44	平年並			0	×	
二俣					90.5								141	多い					
白糠		20.8	24.0	17.8	27.0	25.3	0	×	+2.9	かなり高い	+2.2	+2.9	53	平年並	75	少ない	0	×	
釧路		21.2	24.4	18.6	25.0	34.8	0	×	+2.9	かなり高い	+2.9	+2.8	56	平年並	107	多い	0	×	
十勝地方	十勝北部	三股				47.0							53	平年並					
		小利別				37.5								70	平年並				
		陸別	21.9	26.7	18.1	42.0	46.3	0	×	+2.8	かなり高い	+2.6	+2.8	92	平年並	139	多い	0	×
		ぬかびら源泉郷	20.5	25.0	17.2	93.5	41.1	0	×	+3.0	かなり高い	+2.6	+3.5	131	多い	105	平年並	0	×
		柏倉				92.5								153	多い				
	十勝中部	上螺湾				35.0								71	平年並				
		上士幌	21.4	26.2	18.0	70.0	21.9	0	×	+2.6	高い	+2.7	+2.8	112	平年並	73	平年並	0	×
		足寄	23.2	28.4	19.3	61.0	30.2			+3.1	かなり高い	+3.1	+3.0	115	平年並	88	平年並		
		新得	22.1	26.7	19.0	51.5	24.8	0	×	+2.4	高い	+2.3	+3.1	73	平年並	67	少ない	0	×
		鹿追	22.2	26.9	18.8	43.5	27.2			+2.7	高い	+2.9	+3.1	71	平年並	80	平年並		
十勝南部	十勝中部	押帯				73.5							142	多い					
		本別	22.7	27.8	18.7	54.5	31.3	0	×	+2.8	高い	+2.8	+2.5	118	平年並	91	平年並	0	×
		駒場	22.2	26.9	18.7	38.5	27.7			+2.6	高い	+2.3	+3.1	75	平年並	77	平年並		
		芽室	22.1	26.8	18.8	39.0	26.6	0	×	+2.3	高い	+2.0	+2.9	72	平年並	78	平年並	0	×
		帯広	22.8	27.5	19.6	47.0	30.3	0	×	+2.6	高い	+2.5	+2.9	97	平年並	87	平年並	0	×
	十勝南部	池田	22.1	27.2	18.5	65.0	24.4			+2.8	かなり高い	+2.8	+2.9	148	多い	65	少ない		
		留真				78.5								177	多い				
		浦幌	22.0	25.9	19.2	83.5	22.4	0	×	+2.7	高い	+2.1	+3.1	182	多い	63	少ない	0	×
		帯広泉	21.5	25.9	18.4	56.0		0	×	+2.0	高い	+1.8	+2.6	125	平年並			0	×
		糠内	22.0	26.6	18.3	51.0	25.5			+2.9	かなり高い	+2.2	+3.3	108	平年並	74	平年並		
大津	21.1	24.5	18.9	78.5	27.7			+3.0	かなり高い	+3.1	+3.3	162	多い	81	平年並				
上札内	20.7	24.9	17.6	63.0	24.1	0	×	+2.3	高い	+2.1	+2.8	105	平年並	70	少ない	0	×		
更別	21.4	25.5	18.5	68.0	28.7			+2.4	高い	+2.0	+3.0	130	平年並	85	平年並				
大樹	21.1	24.9	18.2	64.5	25.7	0	×	+2.4	高い	+2.0	+3.0	117	多い	77	平年並	0	×		
広尾	20.8	23.7	18.9	121.5	23.0	0	×	+2.3	高い	+1.9	+2.9	166	多い	73	少ない	0	×		

(注)
 1 各欄の空欄(灰色ハッチ):観測していない、又は、階級区分の平年値がないことを表す。
 2 当年値欄の「×」:欠測を表す。
 3 当年値欄の「/」:付き数値:準正常値であることを表す。
 4 当年値欄の「」:付き数値:資料不足値であることを表す。
 5 平年差(比)欄の「/」:当年値が欠測、又は平年値がないため、平年差(比)が求められないことを表す。

アメダス旬集計値表

2023年8月下旬(21日~31日)

一次細分 区域名	市町村等を まとめた 区域名	観測所名	当 年 値						平 年 差 ・ 平 年 比										
			気 温			降水量	日照時間	積雪差 合計 (降雪量)	8月31日 最深積雪	気 温 (平 年 差)			降水量(平年比)		日照時間(平年比)		積雪差 合計 (平年差)	8月31日 最深積雪 (平年差)	
			平均気温	最高気温 の平均	最低気温 の平均					平均 階級区分	最高気温 の平均	最低気温 の平均	階級区分	階級区分	階級区分				
根室地方	根室北部	羅臼	22.9	26.8	20.0	1.5	48.1	0	×	+5.4	かなり高い	+5.8	+5.5	2	少ない	123	多い	0	×
		糸櫛別				2.5								3	かなり少ない				
		標津	23.7	27.2	20.9	2.5	50.4			+5.7	かなり高い	+5.3	+6.3	4	かなり少ない	110	平年並		
		上標津	23.4	27.7	20.1	4.5	37.3			+5.7	かなり高い	+5.1	+6.5	7	少ない	88	少ない		
		中標津	23.9	28.0	20.8	1.5	41.5	0	×	+5.9	かなり高い	+5.3	+6.6	2	かなり少ない	102	平年並	0	×
	根室中標津	23.7	27.5	20.3	3.0		0	×	+5.9	かなり高い	+4.9	+6.7	5	少ない			0	×	
	根室中部	別海	23.9	28.1	20.9	5.0	37.0	0	×	+6.1	かなり高い	+5.5	+7.0	9	少ない	83	平年並	0	×
	根室南部	根室	23.5	26.7	21.2	10.5	36.5	0	×	+6.0	かなり高い	+5.8	+6.1	21	少ない	79	平年並	0	×
		納沙布	23.1	26.6	20.8	6.5	56.8			+6.0	かなり高い	+6.0	+6.3	14	少ない	114	平年並		
		厚床	23.5	27.2	20.9	9.0	39.1	0	×	+6.1	かなり高い	+5.5	+7.1	16	少ない	91	平年並	0	×
川湯		23.3	27.4	20.1	4.0	46.2	0	×	+5.6	かなり高い	+4.7	+6.7	8	少ない	110	平年並	0	×	
弟子屈		23.0	26.7	20.3	4.5	33.5			+5.5	かなり高い	+4.6	+6.5	8	かなり少ない	76	少ない			
釧路地方	釧路北部	阿寒湖畔	23.0	27.8	19.3	1.0	53.7	0	×	+5.7	かなり高い	+5.6	+6.1	2	かなり少ない	136	多い	0	×
		標茶	23.9	28.1	21.1	10.5	30.5	0	×	+5.8	かなり高い	+4.9	+7.1	17	少ない	72	少ない	0	×
	釧路中部	鶴居	23.9	27.8	21.3	14.0	37.5	0	×	+5.5	かなり高い	+4.4	+7.0	21	少ない	80	平年並	0	×
		中徹別	24.3	29.1	21.0	13.0	44.8	0	×	+6.1	かなり高い	+5.2	+7.1	19	少ない	94	平年並	0	×
		塘路				28.0								51	平年並				
		阿寒				9.5								14	少ない				
	釧路南東部	茶内原野				10.0								19	少ない				
		榑町	23.5	26.7	20.7	9.5	23.1			+6.1	かなり高い	+5.5	+6.6	18	少ない	52	少ない		
	釧路南西部	太田	23.5	27.1	21.1	13.5	26.8	0	×	+6.0	かなり高い	+5.3	+6.9	22	少ない	59	少ない	0	×
		知方学	22.2	24.4	20.6	13.0	19.3			+5.3	かなり高い	+4.6	+5.9	24	少ない	41	かなり少ない		
鶴丘		23.0	26.4	21.0	18.5		0	×	+5.1	かなり高い	+4.4	+6.3	31	少ない			0	×	
二俣					14.5								21	少ない					
白糠		23.3	26.3	21.0	7.5	29.5	0	×	+5.7	かなり高い	+4.5	+6.9	13	少ない	63	少ない	0	×	
釧路		23.6	26.2	21.6	15.5	25.6	0	×	+5.4	かなり高い	+4.7	+6.0	26	少ない	57	少ない	0	×	
十勝地方	十勝北部	三股				16.0							23	少ない					
		小利別				4.5								8	かなり少ない				
		陸別	23.9	28.9	20.4	2.5	51.6	0	×	+5.5	かなり高い	+5.1	+6.4	5	かなり少ない	115	平年並	0	×
		ぬかびら源泉郷	22.2	28.5	18.5	10.0	61.9	0	×	+5.5	かなり高い	+6.4	+6.3	11	かなり少ない	123	多い	0	×
		柏倉				26.0								38	少ない				
		上螺湾				5.0								10	少ない				
		上士幌	23.6	29.0	19.8	8.5	49.0	0	×	+5.3	かなり高い	+5.7	+5.6	13	少ない	110	平年並	0	×
	十勝中部	足寄	25.4	30.2	21.7	1.0	55.1			+6.0	かなり高い	+5.2	+6.7	2	かなり少ない	114	平年並		
		新得	24.3	29.5	20.5	21.5	54.3	0	×	+5.2	かなり高い	+5.4	+5.7	27	少ない	109	平年並	0	×
		鹿追	24.4	29.5	20.7	5.5	52.2			+5.4	かなり高い	+5.7	+5.9	9	かなり少ない	114	多い		
		押帯				2.0								4	かなり少ない				
		本別	24.9	30.2	21.4	0.5	60.5	0	×	+5.6	かなり高い	+5.4	+6.3	1	かなり少ない	125	多い	0	×
		駒場	24.2	29.0	21.0	1.5	48.9			+5.2	かなり高い	+4.7	+6.5	3	かなり少ない	103	平年並		
十勝南部	茅室	24.6	29.8	21.1	8.5	34.2	0	×	+5.4	かなり高い	+5.3	+6.3	15	かなり少ない	72	少ない	0	×	
	帯広	24.9	29.9	22.0	2.0	45.1	0	×	+5.2	かなり高い	+5.0	+6.1	4	かなり少ない	94	平年並	0	×	
	池田	24.5	29.6	21.5	1.5	28.4			+5.7	かなり高い	+5.2	+6.8	3	かなり少ない	55	かなり少ない			
	留真				4.5								9	少ない					
	浦幌	24.6	28.6	22.0	17.0	38.4	0	×	+5.7	かなり高い	+4.8	+6.7	32	少ない	76	少ない	0	×	
	帯広泉	24.0	29.1	21.0	10.5		0	×	+5.4	かなり高い	+5.5	+6.6	24	少ない			0	×	
	糠内	24.2	29.5	21.0	18.5	40.6			+5.6	かなり高い	+5.1	+7.1	36	平年並	84	少ない			
十勝南部	大津	23.8	26.7	21.8	3.5	33.9			+5.9	かなり高い	+5.1	+6.8	6	かなり少ない	73	平年並			
	上札内	23.2	28.0	19.7	39.0	56.0	0	×	+5.2	かなり高い	+5.2	+5.8	56	平年並	114	平年並	0	×	
	更別	24.1	29.2	20.5	9.5	57.1			+5.4	かなり高い	+5.6	+5.7	16	かなり少ない	118	多い			
	大樹	23.6	28.3	19.7	9.0	61.4	0	×	+5.2	かなり高い	+5.3	+5.4	13	少ない	127	多い	0	×	
	広尾	23.7	27.6	21.3	10.0	52.8	0	×	+5.2	かなり高い	+5.7	+5.7	11	かなり少ない	119	多い	0	×	

(注)
 1 各欄の空欄(灰色ハッチ):観測していない、又は、階級区分の平年値がないことを表す。
 2 当年値欄の「×」:欠測を表す。
 3 当年値欄の「/」付き数値:準正常値であることを表す。
 4 当年値欄の「|」付き数値:資料不足値であることを表す。
 5 平年差(比)欄の「/」:当年値が欠測、又は平年値がないため、平年差(比)が求められないことを表す。

アメダス月集計値表

2023年8月（1日～31日）

一次細分 区域名	市町村等を まとめた 区域名	観測所名	当 年 値							平 年 差 ・ 平 年 比									
			気 温			降水量	日照時間	積雪差 合計 (降雪量)	8月31日 最深積雪	気 温 (平 年 差)			降水量(平年比)		日照時間(平年比)		積雪差 合計 (平年差)	8月31日 最深積雪 (平年差)	
			平均気温	最高気温 の平均	最低気温 の平均					平均 階級区分	最高気温 の平均	最低気温 の平均	階級区分	階級区分					
根室地方	根室北部	羅臼	21.2	25.0	18.3	141.5	103.4	0	×	+3.4	かなり高い	+3.7	+3.3	71	平年並	96	平年並	0	×
		糸櫛別				171.5								89	平年並				
		標津	21.7	25.3	18.8	107.5	110.8			+3.7	かなり高い	+3.4	+3.9	67	少ない	90	平年並		
		上標津	21.4	25.5	18.1	140.5	83.7			+2.9	かなり高い	+2.0	+3.5	73	平年並	74	少ない		
		中標津	21.8	25.9	18.5	96.0	95.9	0	×	+3.5	かなり高い	+3.0	+3.8	55	少ない	88	平年並	0	×
	根室中標津	21.6	25.7	18.2	112.5		0	×	+3.1	かなり高い	+2.4	+3.6	63	少ない			0	×	
	根室中部	別海	21.9	26.0	18.7	80.5	104.8	0	×	+3.8	かなり高い	+3.2	+4.4	52	少ない	89	平年並	0	×
		根室	21.4	24.7	18.7	53.5	117.0	0	×	+4.0	かなり高い	+3.8	+3.9	40	少ない	94	平年並	0	×
		納沙布	21.0	24.4	18.5	62.0	143.4			+4.2	かなり高い	+4.0	+4.3	53	少ない	111	平年並		
		厚床	21.5	25.3	18.6	59.5	106.2	0	×	+4.0	かなり高い	+3.4	+4.6	42	少ない	90	平年並	0	×
根室		21.6	25.9	18.1	115.0	118.3	0	×	+3.4	かなり高い	+2.8	+4.0	87	平年並	104	平年並	0	×	
釧路地方	釧路北部	弟子屈	21.1	25.1	18.0	144.0	82.8			+3.2	かなり高い	+2.7	+3.7	93	平年並	72	少ない		
		阿寒湖畔	21.7	26.2	18.2	160.0	124.4	0	×	+3.7	かなり高い	+3.4	+4.3	100	平年並	108	平年並	0	×
	釧路中部	標茶	21.9	26.1	18.6	116.0	82.9	0	×	+3.5	かなり高い	+2.6	+4.0	73	平年並	74	少ない	0	×
		鶴居	22.0	26.2	18.8	126.0	94.8	0	×	+3.3	かなり高い	+2.5	+3.9	75	平年並	79	少ない	0	×
		中徹別	22.4	27.4	18.8	129.5	98.5	0	×	+3.6	かなり高い	+3.1	+4.1	73	少ない	79	少ない	0	×
		塘路				146.0								102	平年並				
		阿寒				107.5								62	少ない				
	釧路南東部	茶内原野				69.5								48	少ない				
		榑町	21.6	25.0	18.7	36.0	87.0			+4.3	かなり高い	+3.9	+4.4	29	少ない	74	少ない		
		太田	21.6	25.4	18.7	67.0	89.6	0	×	+3.9	かなり高い	+3.4	+4.2	43	少ない	74	少ない	0	×
知方学		20.3	23.1	18.5	44.0	89.3			+3.4	かなり高い	+3.2	+3.8	32	少ない	73	少ない			
鶴丘		21.3	24.9	18.7	96.5		0	×	+2.8	かなり高い	+2.4	+3.3	60	平年並			0	×	
釧路南西部	二俣				146.0								82	平年並					
	白糠	21.5	24.8	18.9	66.5	84.3	0	×	+3.7	かなり高い	+2.9	+4.3	45	少ない	69	かなり少ない	0	×	
	釧路	21.8	24.7	19.3	141.5	102.9	0	×	+3.6	かなり高い	+3.2	+3.6	99	平年並	88	平年並	0	×	
	三股				157.0								78	平年並					
	小利別				129.0								86	平年並					
十勝地方	十勝北部	陸別	22.6	27.3	18.9	104.0	126.8	0	×	+3.5	かなり高い	+2.9	+3.9	76	平年並	104	平年並	0	×
		ぬかびら源泉郷	21.2	26.2	17.6	165.0	129.7	0	×	+3.7	かなり高い	+3.5	+4.3	77	平年並	92	平年並	0	×
		柏倉				172.0								97	平年並				
		上螺湾				105.0								78	平年並				
		上士幌	22.3	27.2	18.7	165.0	98.9	0	×	+3.4	かなり高い	+3.3	+3.7	94	平年並	86	平年並	0	×
	十勝中部	足寄	24.0	29.1	20.1	131.0	119.5			+3.9	かなり高い	+3.5	+4.1	89	平年並	94	平年並		
		新得	23.1	27.7	19.7	157.0	108.9	0	×	+3.3	かなり高い	+3.0	+4.0	76	平年並	84	少ない	0	×
		鹿追	23.2	27.8	19.5	109.0	109.5			+3.6	かなり高い	+3.5	+3.9	65	少ない	91	少ない		
		押帯				141.0								95	平年並				
		本別	23.5	28.7	19.6	108.0	127.8	0	×	+3.5	かなり高い	+3.3	+3.7	82	平年並	100	平年並	0	×
駒場		23.3	28.2	19.5	104.5	112.8			+3.7	かなり高い	+3.3	+4.2	70	少ない	91	平年並			
芽室		23.1	28.1	19.3	109.0	98.4	0	×	+3.3	かなり高い	+3.0	+3.6	71	少ない	80	少ない	0	×	
帯広		23.7	28.5	20.4	103.0	117.9	0	×	+3.4	かなり高い	+3.1	+3.9	73	少ない	94	平年並	0	×	
池田		23.1	28.2	19.5	121.5	93.6			+3.7	かなり高い	+3.4	+4.1	90	平年並	70	かなり少ない			
留真					139.0								104	平年並					
十勝南部	浦幌	23.0	27.2	20.0	131.0	100.2	0	×	+3.6	かなり高い	+3.1	+4.2	94	平年並	77	少ない	0	×	
	帯広泉	22.6	27.5	19.0	115.5		0	×	+3.0	かなり高い	+3.0	+3.4	94	平年並			0	×	
	糠内	22.9	28.0	18.9	113.0	105.4			+3.7	かなり高い	+3.2	+4.2	81	平年並	84	少ない			
	大津	21.8	25.2	19.5	137.5	105.4			+3.7	かなり高い	+3.6	+4.1	94	平年並	87	平年並			
	上札内	21.8	26.4	18.0	178.0	118.5	0	×	+3.3	かなり高い	+3.2	+3.3	99	平年並	93	平年並	0	×	
	更別	22.6	27.4	18.9	175.5	127.0			+3.5	かなり高い	+3.4	+3.5	112	平年並	103	平年並			
	大樹	22.3	26.7	18.4	160.5	128.4	0	×	+3.5	かなり高い	+3.4	+3.4	97	平年並	105	平年並	0	×	
	広尾	22.1	25.9	19.4	168.5	120.2	0	×	+3.5	かなり高い	+3.8	+3.5	77	平年並	106	平年並	0	×	

(注)
 1 各欄の空欄(灰色ハッチ): 観測していない、又は、階級区分の平年値がないことを表す。
 2 当年値欄の「×」: 欠測を表す。
 3 当年値欄の「/」付き数値: 準正常値であることを表す。
 4 当年値欄の「|」付き数値: 資料不足値であることを表す。
 5 平年差(比)欄の「/」: 当年値が欠測、又は平年値がないため、平年差(比)が求められないことを表す。