

京都府の地震活動

平成 30 年（2018 年）12 月

第 31 卷 第 12 号

京都地方気象台

目 次

震央分布図、概況	・・・ 1
震央分布図、断面図	・・・ 2
京都府で震度 1 以上の揺れを観測した地震の震度一覧表	・・・ 3
京都府で震度 1 以上の揺れを観測した地震の震度分布図	・・・ 4
平成 30 年（2018 年）の京都府の地震活動及び 京都府で震度 1 以上の揺れを観測した地震について	・・・ 8

『京都府の地震活動』は、京都府及びその周辺の地震活動状況を解説するとともに、地震防災知識の普及に資するため、毎月刊行しています。

本誌に掲載した震源要素、震度データは、再調査された後、修正されることがあります。

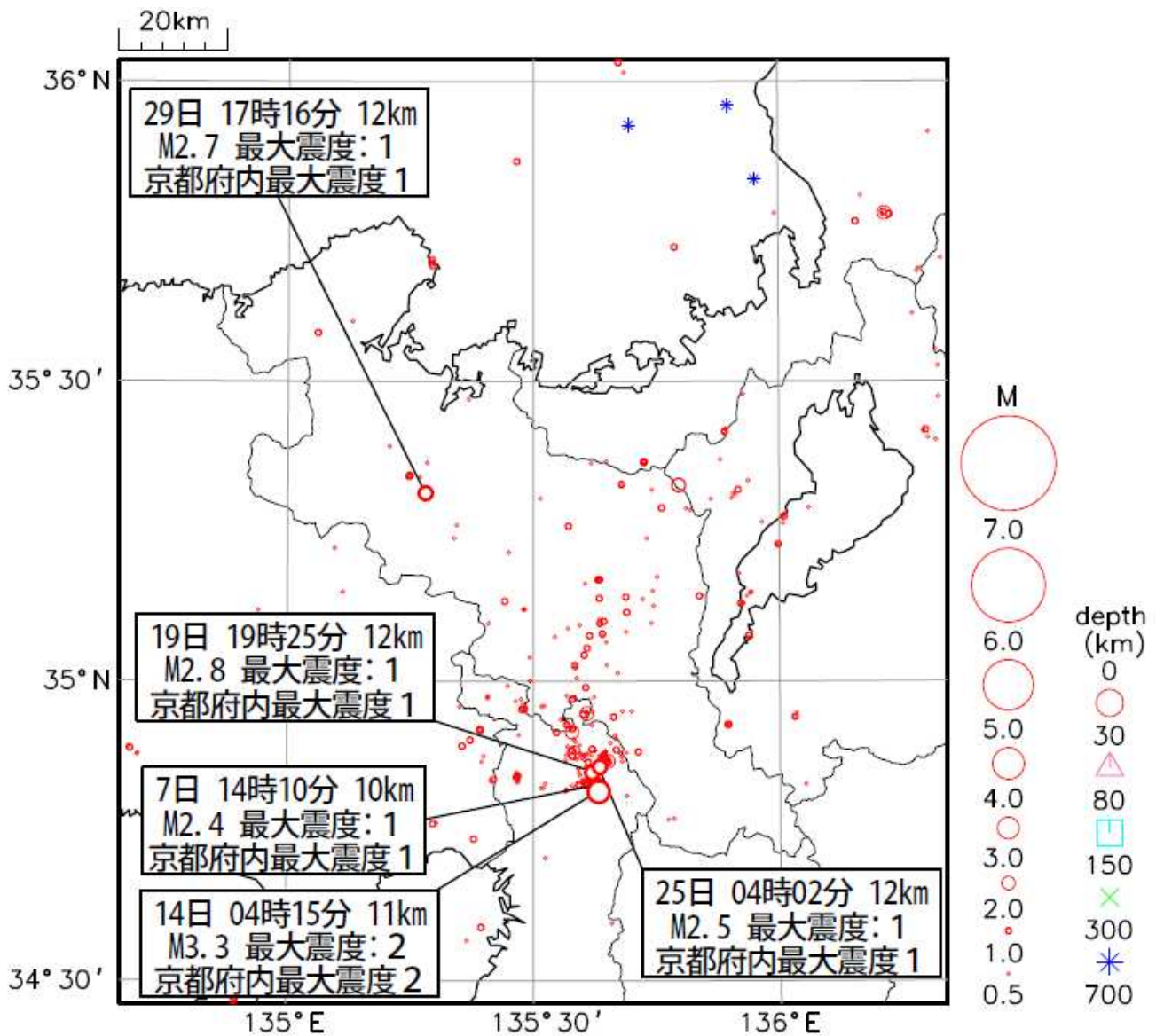
本資料は、国立研究開発法人防災科学技術研究所、北海道大学、弘前大学、東北大学、東京大学、名古屋大学、京都大学、高知大学、九州大学、鹿児島大学、国立研究開発法人産業技術総合研究所、国土地理院、国立研究開発法人海洋研究開発機構、公益財団法人地震予知総合研究振興会、青森県、東京都、静岡県、神奈川県温泉地学研究所及び気象庁のデータを用いて作成しています。また、2016 年熊本地震合同観測グループのオンライン臨時観測点（河原、熊野座）、米国大学間地震学研究連合（IRIS）の観測点（台北、玉峰、寧安橋、玉里、台東）のデータを用いて作成しています。

震度データは、気象庁の震度計の観測データに併せて地方公共団体及び国立研究開発法人防災科学技術研究所から提供されたものを掲載しています。

震央分布図（マグニチュード0.5以上、深さ0～700km）

2018 12 01 00:00 - 2018 12 31 24:00

総数：355



- ・震源の深さを表す「 \square 」、「 \triangle 」、「 \times 」、「 $*$ 」の記号は、マグニチュード（M）の大きさに応じたサイズで表記。
- ・震度1以上を観測した地震には、日時、マグニチュード（M）及び京都府内で震度を観測した地震については、京都府内最大震度を付記。

概況

12月中、震央分布図内で観測したマグニチュード2.0以上の地震は16回、震度1以上の揺れを観測した地震は5回発生しました（11月はそれぞれ15回、5回）。

京都府内で震度1以上の揺れを観測した地震は6回（11月は4回）でした。

3日17時08分 和歌山県北部の地震（図の領域外：M4.0、深さ48km）により、京都府城陽市・八幡市・井手町・精華町では震度1を観測したほか、東海から中国・四国地方にかけて震度3～1を観測しました。

7日14時10分 大阪府北部の地震（M2.4、深さ10km）により、京都府久御山町・大阪府枚方市・寝屋川市・交野市で震度1を観測しました。

14日04時15分 大阪府北部の地震（M3.3、深さ11km）により、京都府宇治市・久御山町で震度2を観測したほか、近畿地方で震度2～1を観測しました。

19日19時25分 大阪府北部の地震 (M2.8、深さ12km) により、京都府宇治市・大阪府枚方市で震度1を観測しました。

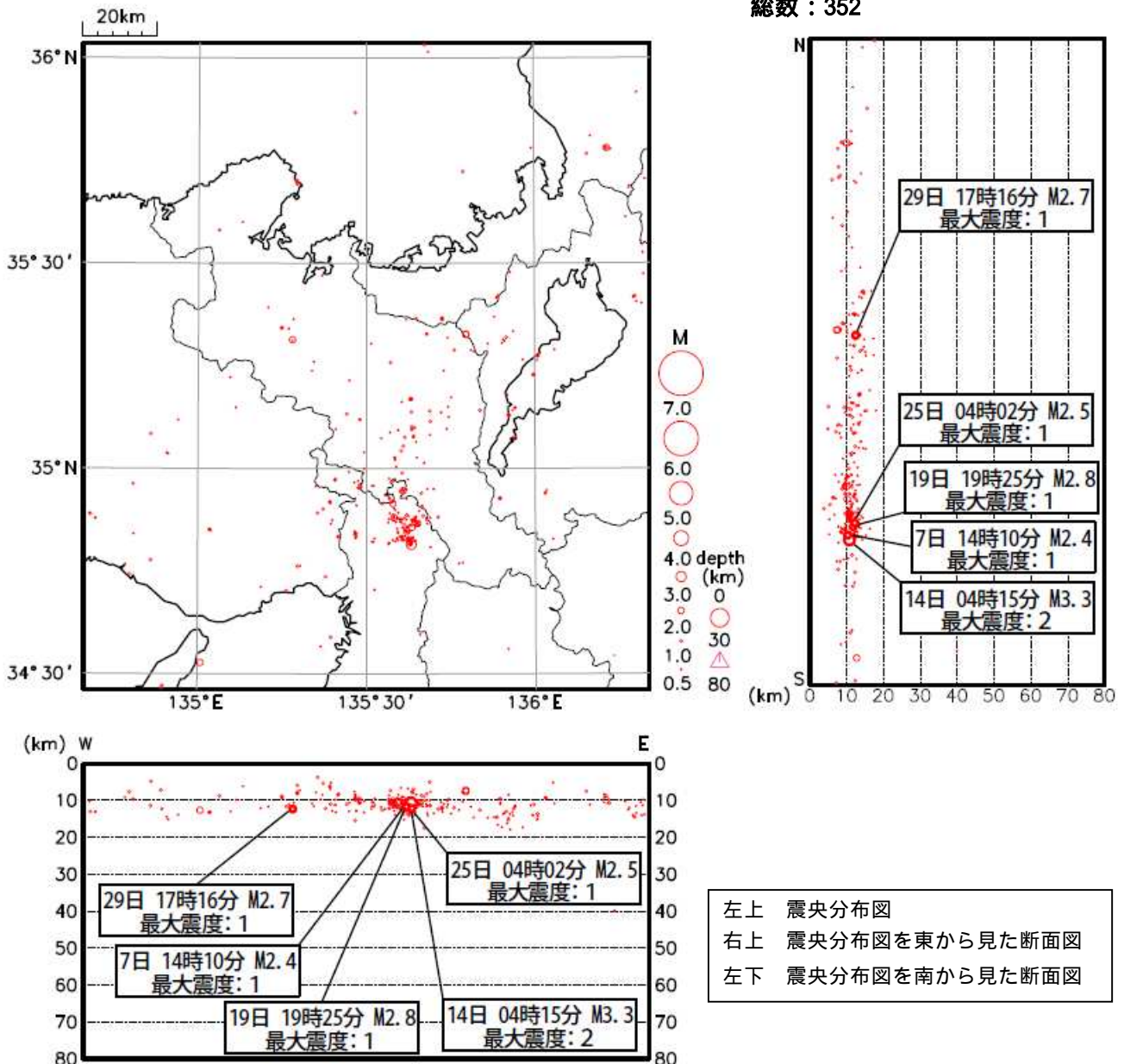
25日04時02分 大阪府北部の地震 (M2.5、深さ12km) により、京都府八幡市・久御山町で震度1を観測しました。

29日17時16分 京都府北部の地震 (M2.7、深さ12km) により、京都府京丹波町で震度1を観測しました。

震央分布図、断面図 (マグニチュード0.5以上、深さ0~80km)

2018 12 01 00:00 - 2018 12 31 24:00

総数：352



左上 震央分布図
 右上 震央分布図を東から見た断面図
 左下 震央分布図を南から見た断面図

・震源の深さを表す「 \circ 」、「 \triangle 」の記号は、マグニチュード (M) の大きさに対応したサイズで表記。

深さ数 km~約 20km に分布している地震は陸側のプレート内で発生した地震 (地殻内地震)、深さ約 30km~約 60km に分布している地震は、沈み込むフィリピン海プレート内の地震です。

京都府で震度1以上の揺れを観測した地震の震度一覧表(2018年12月)

番号	観測日時		震央地名	北緯 (度分)	東経 (度分)	深さ (km)	規模 (M)
	月日	時分					
	12月3日	17:08	和歌山県北部	33° 51.9'	135° 24.4'	48	4.0
	12月7日	14:10	大阪府北部	34° 49.6'	135° 37.6'	10	2.4
	12月14日	04:15	大阪府北部	34° 48.9'	135° 37.9'	11	3.3
	12月19日	19:25	大阪府北部	34° 50.8'	135° 37.1'	12	2.8
	12月25日	04:02	大阪府北部	34° 51.4'	135° 38.0'	12	2.5
	12月29日	17:16	京都府北部	35° 18.8'	135° 16.8'	12	2.7

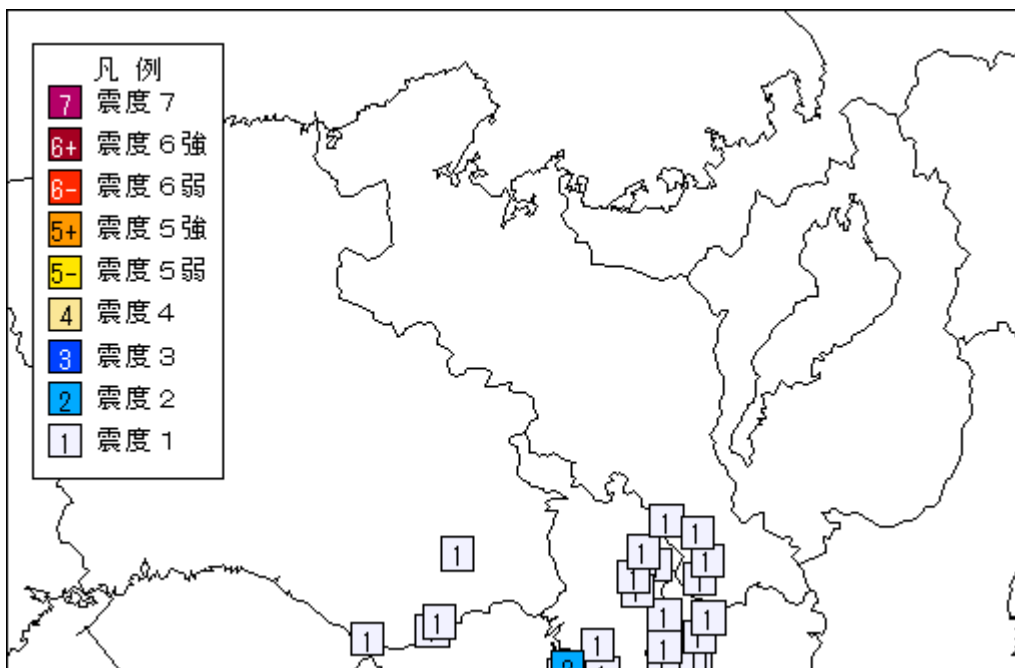
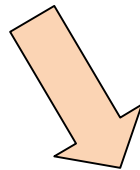
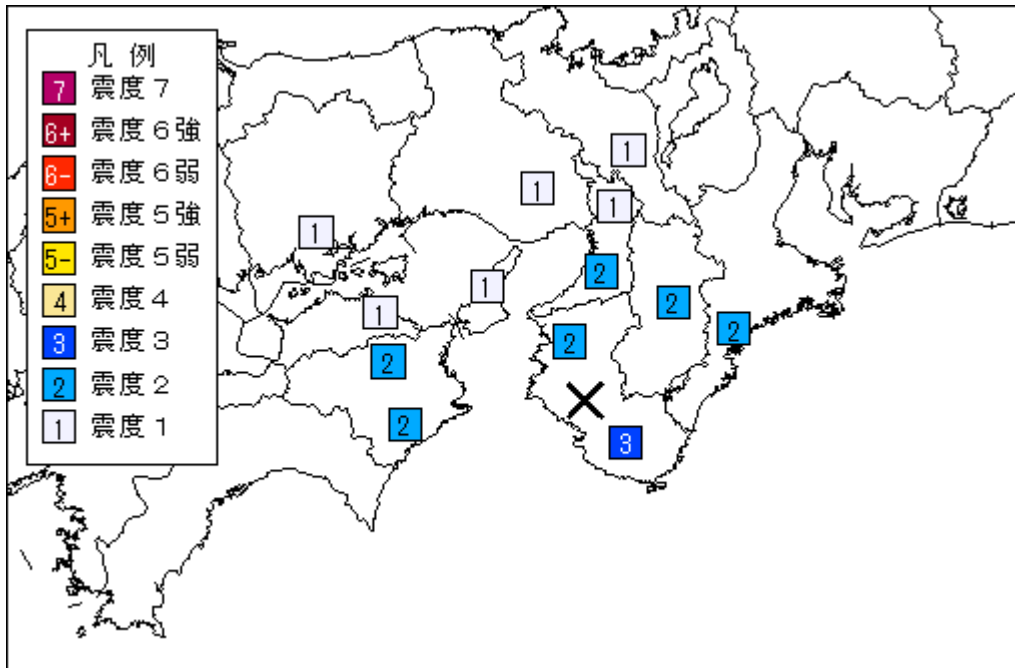
地域	震度観測点	所属	各地の震度					
北 部	福知山市内記	気	-	-	-	-	-	-
	福知山市長田野町	防	-	-	-	-	-	-
	福知山市三和町千束	自	-	-	-	-	-	-
	福知山市夜久野町額田	自	-	-	-	-	-	-
	福知山市大江町河守	自	-	-	-	-	-	-
	舞鶴市下福井	気	-	-	-	-	-	-
	舞鶴市浜	防	-	-	-	-	-	-
	舞鶴市北吸	自	-	-	-	-	-	-
	綾部市若竹町	自	-	-	-	-	-	-
	宮津市柳縄手	自	-	-	-	-	-	-
	伊根町亀島	防	-	-	-	-	-	-
	伊根町日出	自	-	-	-	-	-	-
	京丹後市弥栄町吉沢	気	-	-	-	-	-	-
	京丹後市久美浜町広瀬	防	-	-	-	-	-	-
	京丹後市峰山町	自	-	-	-	-	-	-
	京丹後市大宮町	自	-	-	-	-	-	-
	京丹後市網野町	自	-	-	-	-	-	-
	京丹後市丹後町	自	-	-	-	-	-	-
	京丹後市弥栄町溝谷	自	-	-	-	-	-	-
	京丹後市久美浜市民局	自	-	-	-	-	-	-
南 部	与謝野町加悦	自	-	-	-	-	-	-
	与謝野町岩滝	自	-	-	-	-	-	-
	与謝野町四辻	自	-	-	-	-	-	-
	京都北区紫竹	自	-	-	-	-	-	-
	京都北区中川	自	-	-	-	-	-	-
	京都上京区数ノ内町	自	-	-	-	-	-	-
	京都上京区今出川御前	自	-	-	-	-	-	-
	京都左京区広河原能見町	防	-	-	-	-	-	-
	京都左京区田中	自	-	-	-	-	-	-
	京都左京区鞍馬	自	-	-	-	-	-	-
	京都左京区花脊	自	-	-	-	-	-	-
	京都左京区岩倉	自	-	-	-	-	-	-
	京都左京区大原	自	-	-	-	-	-	-
	京都中京区西ノ京	気	-	-	-	-	-	-
	京都中京区河原町御池	自	-	-	1	-	-	-
	京都東山区清水	自	-	-	-	-	-	-
	京都下京区河原町塩小路	自	-	-	-	-	-	-
	京都南区西九条	自	-	-	-	-	-	-
	京都右京区京北周山町	自	-	-	-	-	-	-
	京都右京区太秦	自	-	-	-	-	-	-

地域	震度観測点	所属	各地の震度					
南 部	京都右京区嵯峨	自	-	-	-	-	-	-
	京都右京区嵯峨桜原	自	-	-	-	-	-	-
	京都伏見区竹田	自	-	-	1	-	-	-
	京都伏見区醍醐	自	-	-	1	-	-	-
	京都伏見区向島	自	-	-	1	-	-	-
	京都伏見区淀	自	-	-	-	-	-	-
	京都伏見区久我	自	-	-	-	-	-	-
	京都山科区安朱川向町	防	-	-	-	-	-	-
	京都山科区西野	自	-	-	-	-	-	-
	京都西京区榎原	自	-	-	-	-	-	-
	京都西京区大枝	自	-	-	1	-	-	-
	宇治市宇治琵琶	気	-	-	2	1	-	-
	宇治市折居台	防	-	-	1	-	-	-
	亀岡市安町	気	-	-	1	-	-	-
	亀岡市余部町	防	-	-	1	-	-	-
	城陽市寺田	自	1	-	1	-	-	-
	向日市寺戸町	自	-	-	1	-	-	-
	長岡京市開田	自	-	-	-	-	-	-
	八幡市八幡	自	1	-	1	-	1	-
	大山崎町円明寺	自	-	-	1	-	-	-
久御山町田井	自	-	1	2	-	1	-	
京田辺市田辺	自	-	-	1	-	-	-	
井手町井手	自	1	-	1	-	-	-	
宇治田原町荒木	自	-	-	1	-	-	-	
笠置町笠置	自	-	-	-	-	-	-	
和束町釜塚	自	-	-	-	-	-	-	
精華町南福八妻	自	1	-	1	-	-	-	
南山城村北大河原	自	-	-	-	-	-	-	
京丹波町坂原	気	-	-	-	-	-	-	
京丹波町蒲生	自	-	-	-	-	-	-	
京丹波町橋爪	自	-	-	-	-	-	-	
京丹波町本庄	自	-	-	-	-	-	1	
南丹市美山町島	自	-	-	-	-	-	-	
南丹市園部町小桜町	自	-	-	1	-	-	-	
南丹市八木町八木	自	-	-	-	-	-	-	
南丹市日吉町保野田	自	-	-	-	-	-	-	
木津川市山城町上粕	自	-	-	-	-	-	-	
木津川市加茂町里	自	-	-	-	-	-	-	
木津川市木津	自	-	-	-	-	-	-	

注1：所属のうち、「気」は「気象庁」、「防」は「防災科学技術研究所」、「自」は「自治体」を示しています。

注2：表 数字は、12月に京都府内で震度1以上の揺れを観測した地震番号を表しています。

京都府で震度1以上の揺れを観測した地震の震度分布図 (上図：地域別、下図：観測点別)



12月3日 17時08分 和歌山県北部の地震 (M4.0、深さ48km)

(図中の×印は震央位置)

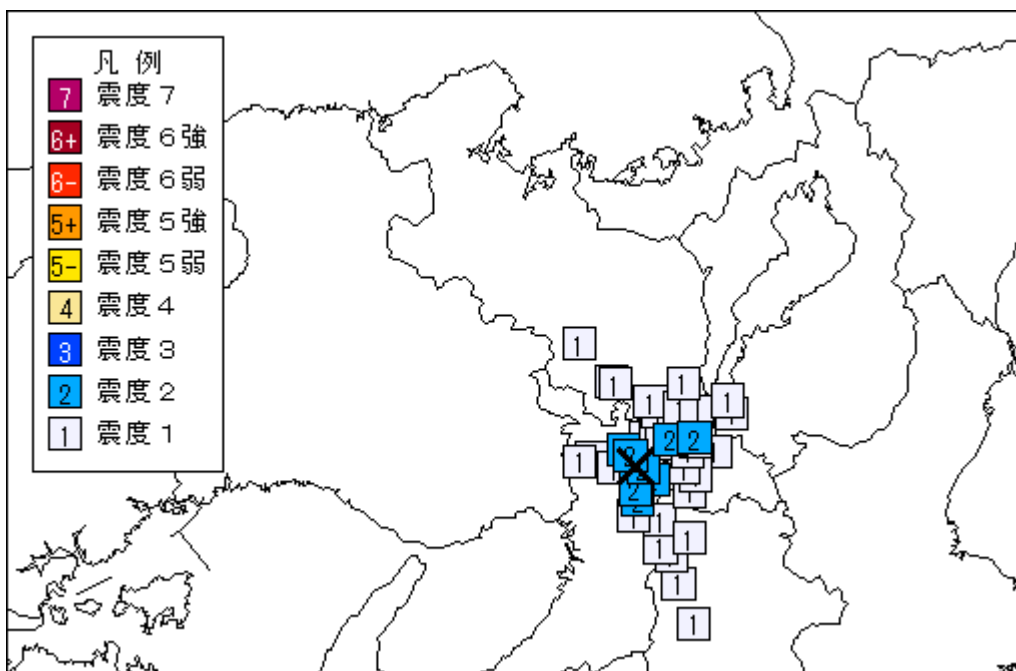
京都府で震度1以上の揺れを観測した地震の震度分布図（観測点別）



12月7日 14時10分 大阪府北部の地震 (M2.4、深さ10km)

(図中の×印は震央位置)

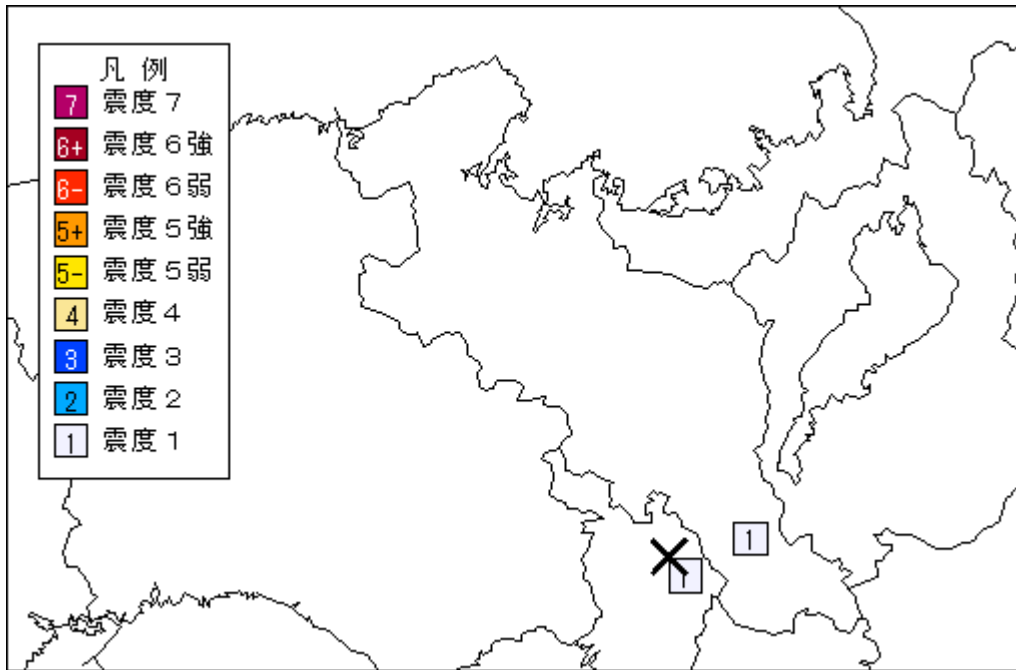
京都府で震度1以上の揺れを観測した地震の震度分布図（観測点別）



12月14日 04時15分 大阪府北部の地震 (M3.3、深さ11km)

(図中の×印は震央位置)

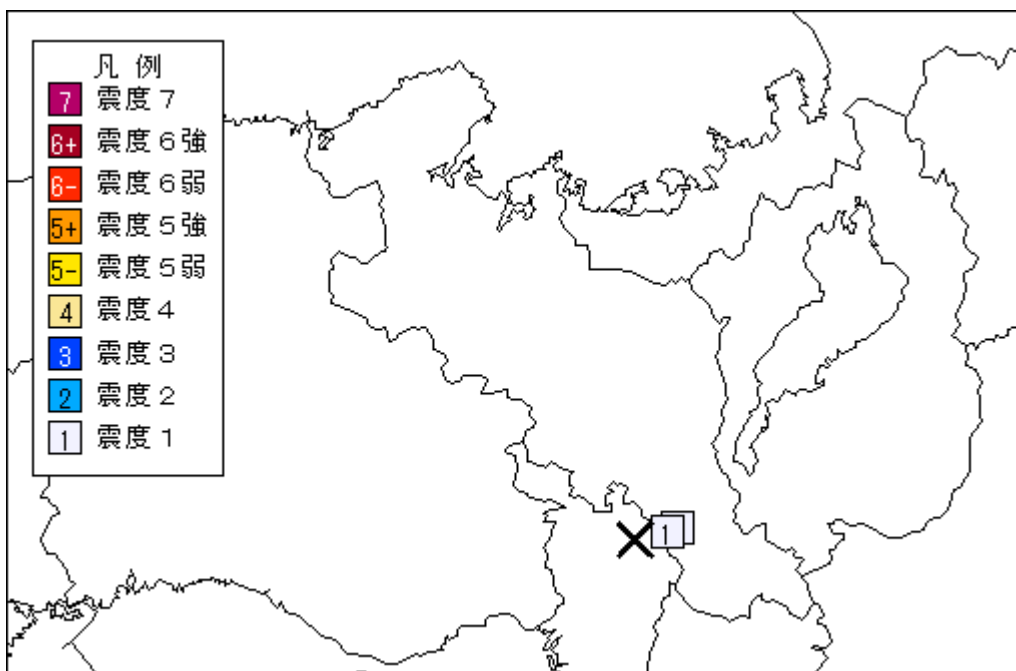
京都府で震度1以上の揺れを観測した地震の震度分布図（観測点別）



12月19日 19時25分 大阪府北部の地震 (M2.8、深さ12km)

(図中の×印は震央位置)

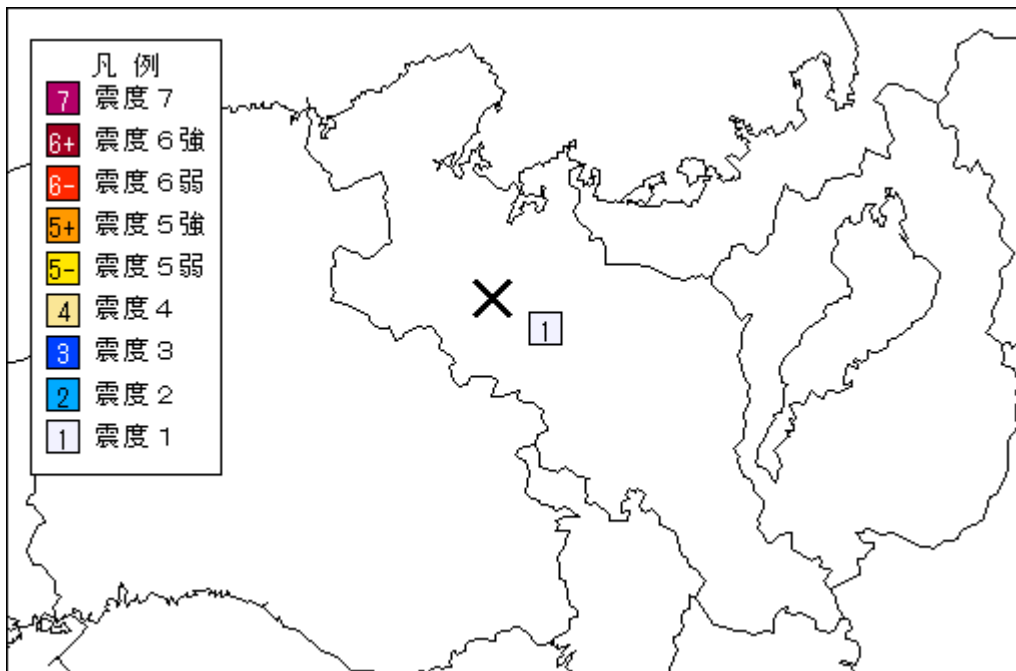
京都府で震度1以上の揺れを観測した地震の震度分布図（観測点別）



12月25日 04時02分 大阪府北部の地震 (M2.5、深さ12km)

(図中の×印は震央位置)

京都府で震度1以上の揺れを観測した地震の震度分布図（観測点別）



12月29日 17時16分 京都府北部の地震（M2.7、深さ12km）

（図中の×印は震央位置）

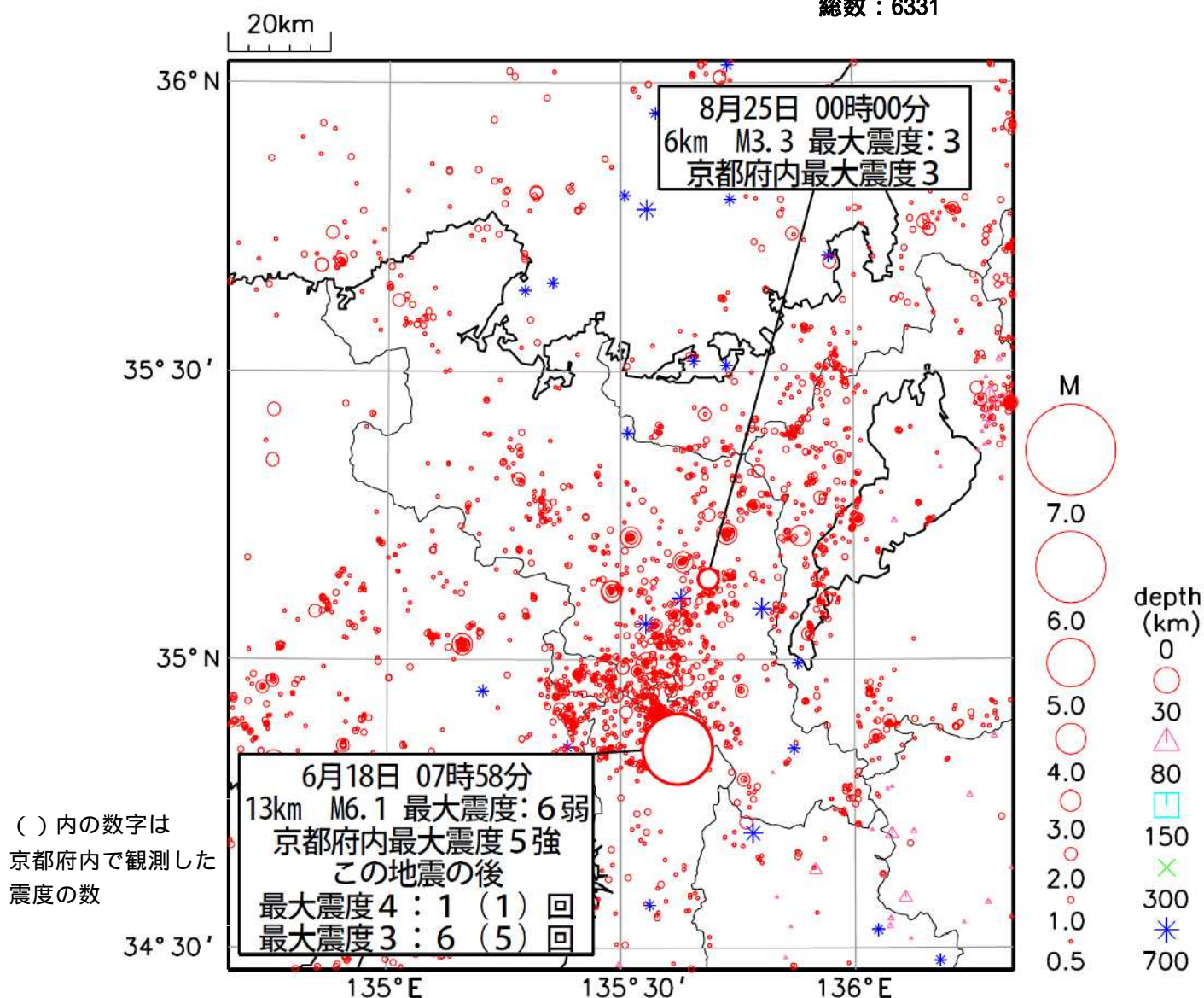
平成30年(2018年)の京都府の地震活動及び 京都府で震度1以上の揺れを観測した地震について

1 平成30年(2018年)の京都府の地震活動

震央分布図(マグニチュード0.5以上、深さ0~700km)

2018 01 01 00:00 - 2018 12 31 24:00

総数: 6331



- ・震源の深さを表す「、 、 、x、*」の記号は、マグニチュード(M)の大きさに対応したサイズで表記。
- ・震度3以上を観測した地震には、日時、マグニチュード(M)及び京都府内最大震度を付記。

概況

平成30年(2018年)中、震央分布図内で観測したマグニチュード2.0以上の地震は295回、震度1以上の揺れを観測した地震は97回発生しました(前年はそれぞれ109回、29回)。

上図の範囲内で震度3以上の揺れを観測した地震は9回(前年は0回)でした。

6月18日07時58分 大阪府北部の地震(M6.1、深さ13km)により、京都市中京区、京都市伏見区、京都市西京区、亀岡市、長岡京市、八幡市、大山崎町、久御山町で震度5強を観測したほか、京都府の広い範囲で震度5弱~2を観測しました。この地震では大阪府大阪市北区・高槻市・枚方市・茨木市・箕面市で震度6弱を観測したほか、関東から九州

地方にかけて震度5強～1を観測しました。

2 平成30年(2018年)に京都府で震度1以上の揺れを観測した地震

平成30年(2018年)に京都府で震度1以上の揺れを観測した地震は85回(前年は17回)発生し、そのうち最大の震度は5強でした(6月18日07時58分の「大阪府北部の地震」による)。

京都府で震度1以上の揺れを観測した地震の月別・震度別地震回数表、震央分布図、各地の震度の表は、(1)～(3)のとおりです。

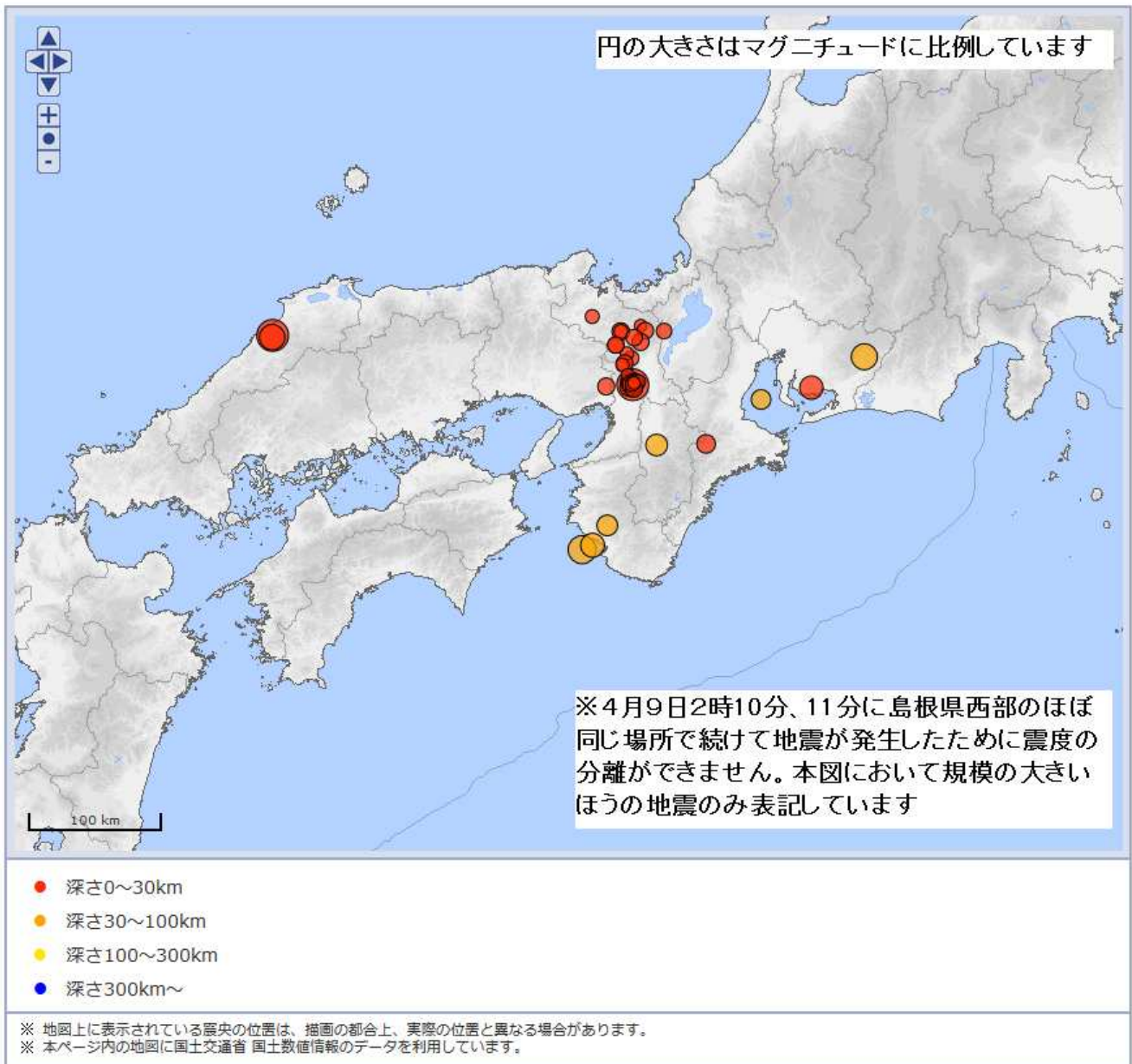
(1) 平成30年(2018年)に京都府で震度1以上の揺れを観測した地震の月別・震度別回数表

	震度1	震度2	震度3	震度4	震度5弱	震度5強	合計
1月	3	0	0	0	0	0	3
2月	0	1	0	0	0	0	1
3月	0	1	0	0	0	0	1
4月	3	2	0	0	0	0	5
5月	1	0	0	0	0	0	1
6月	23	8	4	1	0	1	37
7月	9	3	0	0	0	0	12
8月	3	0	2	0	0	0	5
9月	2	0	0	0	0	0	2
10月	7	1	0	0	0	0	8
11月	2	1	1	0	0	0	4
12月	5	1	0	0	0	0	6
合計	58	18	7	1	0	1	85

平成30年(2018年)は、京都府内で震度6弱以上の揺れは観測ませんでした。

(2) 平成30年(2018年)に京都府で震度1以上の揺れを観測した地震の震央分布図

震央分布図



(3) 平成30年(2018年)に京都府で震度1以上の揺れを観測した地震と各地の震度の表

発震日(年月日時分) 各地の震度(京都府内)	震央地名	緯度	経度	深さ	M _g ・M _{ch} ・M _d
2018年01月16日13時16分 震度 1: 京都左京区花脊*, 京都右京区京北周山町*	京都府南部	35° 15.0' N	135° 41.3' E	7km	M2.4
2018年01月23日14時59分 震度 1: 京都北区中川*, 京都上京区藪ノ内町*, 京都中京区西ノ京 京都中京区河原町御池*, 京都下京区河原町塩小路*, 京都右京区太秦* 京都右京区嵯峨*, 京都山科区安朱川向町*, 京都山科区西野*, 京都西京区樫原* 京都西京区大枝*, 宇治市宇治琵琶, 亀岡市安町, 亀岡市余部町*, 久御山町田井* 南丹市園部町小桜町*, 南丹市八木町八木*	京都府南部	35° 01.6' N	135° 36.6' E	10km	M2.9
2018年01月30日11時39分 震度 1: 亀岡市安町	京都府南部	35° 03.5' N	135° 34.4' E	12km	M2.6
2018年02月20日09時41分 震度 2: 京都左京区花脊* 震度 1: 京都上京区藪ノ内町*, 京都左京区広河原能見町*, 京都右京区京北周山町* 京都山科区安朱川向町*, 南丹市美山町島*	京都府南部	35° 13.0' N	135° 43.6' E	11km	M3.2
2018年03月10日17時27分 震度 2: 亀岡市安町 震度 1: 京都中京区西ノ京, 京都右京区嵯峨嵯原*, 京都伏見区醍醐*, 京都西京区樫原* 京都西京区大枝*, 亀岡市余部町*, 南丹市園部町小桜町*, 南丹市八木町八木*	京都府南部	34° 59.6' N	135° 33.2' E	12km	M3.2
2018年04月09日01時32分 震度 2: 福知山市長田野町*, 福知山市三和町千束*, 福知山市大江町河守* 宮津市柳縄手*, 京丹後市久美浜町広瀬*, 京丹後市峰山町*, 京丹後市大宮町* 京丹後市久美浜市民局*, 京丹後市網野町*, 京丹後市弥栄町溝谷* 与謝野町加悦*, 与謝野町岩滝*, 与謝野町四辻*, 長岡京市開田*, 八幡市八幡* 大山崎町円明寺* 震度 1: 福知山市内記, 福知山市夜久野町額田*, 舞鶴市下福井, 舞鶴市浜*, 舞鶴市北吸* 綾部市若竹町*, 伊根町亀島*, 伊根町日出*, 京丹後市弥栄町吉沢 京丹後市丹後町*, 京都上京区藪ノ内町*, 京都中京区西ノ京 京都下京区河原町塩小路*, 京都右京区京北周山町*, 京都西京区大枝* 宇治市宇治琵琶, 亀岡市安町, 亀岡市余部町*, 城陽市寺田*, 向日市寺戸町* 久御山町田井*, 京田辺市田辺*, 井手町井手*, 宇治田原町荒木*, 京丹波町坂原 京丹波町蒲生*, 京丹波町本庄*, 南丹市美山町島*, 南丹市園部町小桜町* 南丹市八木町八木*, 木津川市加茂町里*	島根県西部	35° 11.0' N	132° 35.2' E	12km	M6.1
2018年04月09日02時10分 2018年04月09日02時11分 ほぼ同時刻に地震が発生したため、震度の分離ができない。 震度 1: 福知山市大江町河守*	島根県西部	35° 10.3' N 35° 10.2' N	132° 35.0' E 132° 35.5' E	10km 9km	M4.9 M3.8
2018年04月14日15時13分 震度 1: 京都中京区西ノ京, 京都右京区京北周山町*, 京都伏見区醍醐*, 京都伏見区向島* 京都伏見区淀*, 京都西京区大枝*, 宇治市宇治琵琶, 宇治市折居台*, 城陽市寺田* 八幡市八幡*, 久御山町田井*, 京田辺市田辺*, 井手町井手*, 宇治田原町荒木* 和束町釜塚*, 精華町南稲八妻*, 南山城村北大河原*, 木津川市加茂町里* 木津川市木津*, 木津川市山城町上狛*	愛知県西部	34° 49.4' N	137° 07.6' E	6km	M4.5
2018年04月29日21時36分 震度 2: 京都右京区京北周山町*, 京丹波町本庄*, 南丹市園部町小桜町* 震度 1: 京都北区中川*, 京都左京区花脊*, 京丹波町蒲生*, 京丹波町橋爪* 南丹市美山町島*, 南丹市日吉町保野田*, 南丹市八木町八木*	京都府南部	35° 12.6' N	135° 31.2' E	11km	M3.4

発震日(年月日時分) 各地の震度(京都府内)	震央地名	緯度	経度	深さ	M _a ・M _j ・M _s
2018年04月29日21時54分 震度 1: 京都右京区京北周山町*	京都府南部	35° 12.6' N	135° 31.3' E	10km	M2.7
2018年05月12日12時40分 震度 1: 京都伏見区向島*, 京都西京区大枝*, 宇治市宇治琵琶, 宇治市折居台*, 城陽市寺田*, 宇治田原町荒木*, 精華町南稲八妻*, 南山城村北大河原*, 木津川市加茂町里*	伊勢湾	34° 44.5' N	136° 42.2' E	40km	M3.8
2018年06月18日07時58分 震度 5強: 京都中京区河原町御池*, 京都伏見区向島*, 京都伏見区久我*, 京都西京区大枝*, 亀岡市余部町*, 長岡京市開田*, 八幡市八幡*, 大山崎町円明寺*, 久御山町田井* 震度 5弱: 京都伏見区竹田*, 京都伏見区醍醐*, 京都伏見区淀*, 京都西京区榎原*, 宇治市宇治琵琶, 宇治市折居台*, 亀岡市安町, 城陽市寺田*, 向日市寺戸町*, 京田辺市田辺*, 井手町井手*, 精華町南稲八妻*, 南丹市八木町八木* 震度 4: 京丹後市弥栄町溝谷*, 京都北区紫竹*, 京都上京区藪ノ内町*, 京都上京区今出川御前*, 京都左京区田中*, 京都中京区西ノ京, 京都東山区清水*, 京都下京区河原町塩小路*, 京都南区西九条*, 京都右京区京北周山町*, 京都右京区太秦*, 京都右京区嵯峨*, 京都右京区嵯峨嵯原*, 京都山科区安朱川向町*, 京都山科区西野*, 宇治田原町荒木*, 笠置町笠置*, 南山城村北大河原*, 京丹波町蒲生*, 南丹市園部町小桜町*, 木津川市加茂町里*, 木津川市木津*, 木津川市山城町上狛* 震度 3: 福知山市長田野町*, 福知山市三和町千束*, 福知山市大江町河守*, 舞鶴市下福井宮津市柳縄手*, 伊根町亀島*, 伊根町日出*, 京丹後市久美浜町広瀬*, 京丹後市峰山町*, 京丹後市大宮町*, 京丹後市久美浜市民局*, 京丹後市網野町*, 与謝野町加悦*, 与謝野町岩滝*, 与謝野町四辻*, 京都北区中川*, 京都左京区鞍馬*, 京都左京区花脊*, 京都左京区岩倉*, 京都左京区大原*, 和束町釜塚*, 京丹波町橋爪*, 京丹波町本庄*, 南丹市美山町島*, 南丹市日吉町保野田* 震度 2: 福知山市内記, 福知山市夜久野町額田*, 舞鶴市浜*, 舞鶴市北吸*, 綾部市若竹町*, 京丹後市弥栄町吉沢, 京丹後市丹後町*, 京都左京区広河原能見町*, 京丹波町坂原	大阪府北部	34° 50.6' N	135° 37.3' E	13km	M6.1
2018年06月18日08時01分 震度 1: 久御山町田井*	大阪府北部	34° 50.3' N	135° 36.7' E	11km	M2.8
2018年06月18日08時02分 震度 2: 久御山町田井* 震度 1: 京都中京区河原町御池*, 京都伏見区醍醐*, 京都伏見区向島*, 京都西京区大枝*, 宇治市宇治琵琶, 宇治市折居台*, 亀岡市安町, 亀岡市余部町*, 城陽市寺田*, 向日市寺戸町*, 八幡市八幡*, 大山崎町円明寺*, 南丹市園部町小桜町*	大阪府北部	34° 50.0' N	135° 36.6' E	12km	M3.3
2018年06月18日08時02分 震度 1: 八幡市八幡*, 大山崎町円明寺*, 久御山町田井*	大阪府北部	34° 50.2' N	135° 37.1' E	12km	M2.8
2018年06月18日08時07分 震度 2: 宇治市宇治琵琶, 城陽市寺田*, 八幡市八幡*, 大山崎町円明寺*, 久御山町田井*, 京田辺市田辺* 震度 1: 京都中京区河原町御池*, 京都伏見区向島*, 京都伏見区淀*, 京都伏見区久我*, 京都西京区大枝*, 宇治市折居台*, 亀岡市安町, 亀岡市余部町*, 向日市寺戸町*, 長岡京市開田*, 井手町井手*, 宇治田原町荒木*, 精華町南稲八妻*, 南山城村北大河原*, 木津川市木津*, 木津川市山城町上狛*	大阪府北部	34° 51.2' N	135° 37.3' E	13km	M3.3
2018年06月18日08時11分 震度 1: 京都西京区大枝*, 八幡市八幡*, 久御山町田井*	大阪府北部	34° 50.2' N	135° 37.0' E	12km	M2.7

発震日(年月日時分) 各地の震度(京都府内)	震央地名	緯度	経度	深さ	マグニチュード
2018年06月18日08時18分 震度 1 : 京都中京区河原町御池*, 京都伏見区向島*, 宇治市宇治琵琶, 八幡市八幡* 大山崎町円明寺*, 久御山町田井*	大阪府北部	34° 50.8' N	135° 37.2' E	12km	M3.0
2018年06月18日08時38分 震度 1 : 八幡市八幡*	大阪府北部	34° 50.7' N	135° 37.3' E	12km	M2.7
2018年06月18日08時42分 震度 2 : 京都伏見区向島*, 京都西京区大枝*, 宇治市宇治琵琶, 亀岡市余部町* 城陽市寺田*, 長岡京市開田*, 八幡市八幡*, 大山崎町円明寺*, 久御山町田井* 震度 1 : 京都中京区河原町御池*, 京都伏見区醍醐*, 京都伏見区淀*, 京都伏見区久我* 京都西京区榎原*, 宇治市折居台*, 亀岡市安町, 向日市寺戸町*, 京田辺市田辺* 井手町井手*, 宇治田原町荒木*, 精華町南稲八妻*, 南山城村北大河原* 南丹市園部町小桜町*, 南丹市八木町八木*, 木津川市木津* 木津川市山城町上狛*	大阪府北部	34° 51.2' N	135° 37.2' E	13km	M3.3
2018年06月18日08時50分 震度 1 : 久御山町田井*	大阪府北部	34° 50.5' N	135° 37.6' E	13km	M2.4
2018年06月18日10時03分 震度 1 : 八幡市八幡*, 久御山町田井*	大阪府北部	34° 50.3' N	135° 37.2' E	12km	M2.8
2018年06月18日10時59分 震度 1 : 宇治市宇治琵琶, 八幡市八幡*, 大山崎町円明寺*, 久御山町田井*	大阪府北部	34° 51.2' N	135° 37.3' E	13km	M2.6
2018年06月18日12時36分 震度 2 : 八幡市八幡*, 大山崎町円明寺*, 久御山町田井* 震度 1 : 京都中京区河原町御池*, 京都伏見区醍醐*, 京都伏見区向島*, 京都伏見区淀* 京都伏見区久我*, 京都山科区安朱川向町*, 京都西京区榎原*, 京都西京区大枝* 宇治市宇治琵琶, 宇治市折居台*, 亀岡市安町, 亀岡市余部町*, 城陽市寺田* 向日市寺戸町*, 長岡京市開田*, 京田辺市田辺*, 井手町井手*, 精華町南稲八妻* 南丹市園部町小桜町*	大阪府北部	34° 51.2' N	135° 37.9' E	12km	M3.2
2018年06月18日12時41分 震度 1 : 京都伏見区向島*, 八幡市八幡*, 大山崎町円明寺*, 久御山町田井*	大阪府北部	34° 50.1' N	135° 36.7' E	11km	M2.7
2018年06月18日12時52分 震度 1 : 京都伏見区向島*, 八幡市八幡*, 久御山町田井*	大阪府北部	34° 49.9' N	135° 36.6' E	12km	M3.0
2018年06月18日13時11分 震度 1 : 八幡市八幡*, 大山崎町円明寺*, 久御山町田井*	大阪府北部	34° 50.7' N	135° 38.1' E	13km	M2.7
2018年06月18日13時56分 震度 1 : 京都伏見区向島*, 宇治市宇治琵琶, 八幡市八幡*, 大山崎町円明寺* 久御山町田井*	大阪府北部	34° 50.0' N	135° 36.5' E	12km	M2.9

発震日(年月日時分) 各地の震度(京都府内)	震央地名	緯度	経度	深さ	マグニチュード
2018年06月18日16時31分 震度 3 : 大山崎町円明寺*	大阪府北部	34° 51.5' N	135° 36.6' E	11km	M3.5
震度 2 : 京都中京区河原町御池*, 京都西京区大枝*, 宇治市宇治琵琶, 宇治市折居台*, 亀岡市余部町*, 城陽市寺田*, 向日市寺戸町*, 長岡京市開田*, 久御山町田井*, 井手町井手*, 宇治田原町荒木*					
震度 1 : 京都左京区田中*, 京都中京区西ノ京, 京都東山区清水*, 京都下京区河原町塩小路*, 京都南区西九条*, 京都右京区太秦*, 京都伏見区竹田*, 京都伏見区醍醐*, 京都伏見区淀*, 京都伏見区久我*, 京都山科区安朱川向町*, 京都山科区西野*, 京都西京区檜原*, 亀岡市安町, 京田辺市田辺*, 笠置町笠置*, 和束町釜塚*, 精華町南稲八妻*, 南山城村北大河原*, 南丹市園部町小桜町*, 南丹市八木町八木*, 木津川市山城町上狛*					
2018年06月18日17時18分 震度 1 : 久御山町田井*	大阪府北部	34° 51.0' N	135° 38.1' E	12km	M2.4
2018年06月19日00時31分 震度 4 : 京都伏見区向島*, 大山崎町円明寺*	大阪府北部	34° 51.5' N	135° 36.4' E	10km	M4.1
震度 3 : 京都中京区河原町御池*, 京都伏見区竹田*, 京都伏見区醍醐*, 京都伏見区淀*, 京都伏見区久我*, 京都西京区檜原*, 京都西京区大枝*, 宇治市宇治琵琶, 亀岡市余部町*, 城陽市寺田*, 向日市寺戸町*, 長岡京市開田*, 八幡市八幡*, 久御山町田井*, 井手町井手*, 南丹市園部町小桜町*					
震度 2 : 京都北区紫竹*, 京都上京区今出川御前*, 京都左京区田中*, 京都左京区大原*, 京都中京区西ノ京, 京都東山区清水*, 京都下京区河原町塩小路*, 京都南区西九条*, 京都右京区太秦*, 京都右京区嵯峨*, 京都山科区安朱川向町*, 京都山科区西野*, 宇治市折居台*, 亀岡市安町, 京田辺市田辺*, 宇治田原町荒木*, 精華町南稲八妻*, 京丹波町蒲生*, 南丹市八木町八木*					
震度 1 : 福知山市三和町千束*, 伊根町日出*, 京丹後市弥栄町溝谷*, 与謝野町加悦*, 与謝野町四辻*, 京都北区中川*, 京都上京区藪ノ内町*, 京都左京区鞍馬*, 京都左京区花脊*, 京都左京区岩倉*, 京都右京区京北周山町*, 京都右京区嵯峨檜原*, 笠置町笠置*, 和束町釜塚*, 南山城村北大河原*, 京丹波町橋爪*, 京丹波町本庄*, 南丹市日吉町保野田*, 木津川市加茂町里*, 木津川市木津*, 木津川市山城町上狛*					
2018年06月19日00時35分 震度 1 : 京都西京区大枝*, 八幡市八幡*, 大山崎町円明寺*, 久御山町田井*	大阪府北部	34° 51.3' N	135° 36.6' E	11km	M2.8
2018年06月19日03時21分 震度 1 : 大山崎町円明寺*	大阪府北部	34° 51.7' N	135° 36.4' E	10km	M2.5
2018年06月19日03時34分 震度 1 : 長岡京市開田*, 八幡市八幡*, 大山崎町円明寺*, 久御山町田井*	大阪府北部	34° 51.2' N	135° 37.4' E	12km	M2.7
2018年06月19日04時06分 震度 1 : 京都中京区河原町御池*, 京都伏見区向島*, 京都西京区大枝*, 宇治市宇治琵琶, 亀岡市安町, 亀岡市余部町*, 八幡市八幡*, 久御山町田井*, 精華町南稲八妻*, 木津川市山城町上狛*	大阪府北部	34° 49.6' N	135° 36.3' E	12km	M3.2

発震日(年月日時分) 各地の震度(京都府内)	震央地名	緯度	経度	深さ	マグニチュード
2018年06月19日04時53分	大阪府北部	34° 50.6' N	135° 37.5' E	13km	M3.9
震度 3 :	京都西京区大枝*, 八幡市八幡*, 大山崎町円明寺*, 久御山町田井*				
震度 2 :	京都中京区河原町御池*, 京都伏見区向島*, 京都伏見区淀*, 京都伏見区久我*, 宇治市宇治琵琶, 宇治市折居台*, 亀岡市安町, 亀岡市余部町*, 城陽市寺田*, 向日市寺戸町*, 長岡京市開田*, 京田辺市田辺*, 井手町井手*, 宇治田原町荒木*, 精華町南稲八妻*, 南丹市園部町小桜町*, 南丹市八木町八木*				
震度 1 :	京都左京区田中*, 京都中京区西ノ京, 京都東山区清水*, 京都下京区河原町塩小路*, 京都南区西九条*, 京都右京区京北周山町*, 京都右京区太秦*, 京都伏見区竹田*, 京都伏見区醍醐*, 京都山科区安朱川向町*, 京都山科区西野*, 京都西京区榎原*, 笠置町笠置*, 和束町釜塚*, 南山城村北大河原*, 京丹波町蒲生*, 京丹波町本庄*, 南丹市日吉町保野田*, 木津川市加茂町里*, 木津川市木津*, 木津川市山城町上狛*				
2018年06月19日06時50分	大阪府北部	34° 50.9' N	135° 36.6' E	12km	M3.5
震度 2 :	京都伏見区向島*, 京都西京区大枝*, 宇治市宇治琵琶, 宇治市折居台*, 亀岡市余部町*, 城陽市寺田*, 八幡市八幡*, 大山崎町円明寺*, 久御山町田井*, 井手町井手*, 宇治田原町荒木*				
震度 1 :	京都左京区田中*, 京都中京区河原町御池*, 京都伏見区竹田*, 京都伏見区醍醐*, 京都伏見区淀*, 京都伏見区久我*, 京都西京区榎原*, 亀岡市安町, 向日市寺戸町*, 長岡京市開田*, 京田辺市田辺*, 精華町南稲八妻*, 南山城村北大河原*, 南丹市園部町小桜町*, 南丹市八木町八木*				
2018年06月19日07時52分	大阪府北部	34° 50.7' N	135° 36.7' E	11km	M3.9
震度 3 :	京都西京区大枝*, 大山崎町円明寺*, 久御山町田井*				
震度 2 :	京都左京区田中*, 京都中京区河原町御池*, 京都下京区河原町塩小路*, 京都右京区太秦*, 京都伏見区竹田*, 京都伏見区醍醐*, 京都伏見区向島*, 京都伏見区淀*, 京都伏見区久我*, 京都西京区榎原*, 宇治市宇治琵琶, 宇治市折居台*, 亀岡市安町, 亀岡市余部町*, 城陽市寺田*, 向日市寺戸町*, 長岡京市開田*, 八幡市八幡*, 京田辺市田辺*, 井手町井手*, 精華町南稲八妻*, 南丹市園部町小桜町*				
震度 1 :	京都北区紫竹*, 京都上京区藪ノ内町*, 京都上京区今出川御前*, 京都左京区鞍馬*, 京都左京区花脊*, 京都左京区大原*, 京都中京区西ノ京, 京都東山区清水*, 京都南区西九条*, 京都右京区京北周山町*, 京都右京区嵯峨*, 京都山科区安朱川向町*, 京都山科区西野*, 宇治田原町荒木*, 笠置町笠置*, 和束町釜塚*, 南山城村北大河原*, 京丹波町蒲生*, 京丹波町橋爪*, 南丹市日吉町保野田*, 南丹市八木町八木*, 木津川市加茂町里*, 木津川市木津*, 木津川市山城町上狛*				
2018年06月19日11時49分	大阪府北部	34° 50.3' N	135° 36.9' E	12km	M2.7
震度 1 :	京都伏見区向島*, 京都西京区大枝*, 八幡市八幡*, 大山崎町円明寺*, 久御山町田井*				
2018年06月19日14時15分	大阪府北部	34° 50.0' N	135° 36.3' E	10km	M3.1
震度 2 :	久御山町田井*				
震度 1 :	京都中京区河原町御池*, 京都伏見区醍醐*, 京都伏見区向島*, 京都西京区大枝*, 宇治市宇治琵琶, 八幡市八幡*, 大山崎町円明寺				

発震日(年月日時分) 各地の震度(京都府内)	震央地名	緯度	経度	深さ	マグニチュード
2018年06月20日03時47分 震度 2 : 京都伏見区向島*, 宇治市宇治琵琶, 城陽市寺田*, 八幡市八幡*, 大山崎町円明寺* 久御山町田井* 震度 1 : 京都中京区河原町御池*, 京都伏見区竹田*, 京都伏見区醍醐*, 京都伏見区淀* 京都伏見区久我*, 京都西京区榎原*, 京都西京区大枝*, 宇治市折居台* 亀岡市安町, 亀岡市余部町*, 向日市寺戸町*, 長岡京市開田*, 京田辺市田辺* 井手町井手*, 宇治田原町荒木*, 精華町南稻八妻*, 南丹市園部町小桜町* 南丹市八木町八木*, 木津川市山城町上狛*	大阪府北部	34° 51.4' N	135° 36.8' E	11km	M3.4
2018年06月20日05時28分 震度 2 : 京都中京区河原町御池*, 八幡市八幡*, 大山崎町円明寺*, 久御山町田井* 震度 1 : 京都左京区田中*, 京都伏見区醍醐*, 京都伏見区向島*, 京都伏見区淀* 京都伏見区久我*, 京都西京区榎原*, 京都西京区大枝*, 宇治市宇治琵琶 宇治市折居台*, 亀岡市余部町*, 城陽市寺田*, 向日市寺戸町*, 長岡京市開田* 京田辺市田辺*	大阪府北部	34° 50.5' N	135° 37.7' E	13km	M3.2
2018年06月21日04時26分 震度 1 : 大山崎町円明寺*	大阪府北部	34° 51.4' N	135° 37.0' E	11km	M2.4
2018年06月21日19時13分 震度 1 : 宇治市宇治琵琶, 八幡市八幡*, 久御山町田井*	大阪府北部	34° 50.2' N	135° 37.7' E	13km	M2.8
2018年06月22日04時19分 震度 1 : 京都中京区河原町御池*, 京都下京区河原町塩小路*, 京都西京区大枝* 大山崎町円明寺*, 久御山町田井*	大阪府北部	34° 51.2' N	135° 36.4' E	9km	M2.9
2018年06月22日20時09分 震度 1 : 長岡京市開田*, 八幡市八幡*, 大山崎町円明寺*	大阪府北部	34° 51.6' N	135° 37.7' E	12km	M2.5
2018年06月23日23時08分 震度 3 : 京都伏見区向島*, 八幡市八幡*, 大山崎町円明寺*, 久御山町田井* 震度 2 : 京都中京区河原町御池*, 京都下京区河原町塩小路*, 京都南区西九条* 京都伏見区竹田*, 京都伏見区醍醐*, 京都伏見区淀*, 京都伏見区久我* 京都西京区榎原*, 京都西京区大枝*, 宇治市宇治琵琶, 宇治市折居台*, 亀岡市安町 亀岡市余部町*, 城陽市寺田*, 向日市寺戸町*, 長岡京市開田*, 京田辺市田辺* 井手町井手*, 精華町南稻八妻*, 京丹波町蒲生*, 南丹市園部町小桜町* 南丹市日吉町保野田*, 南丹市八木町八木* 震度 1 : 福知山市三和町千束*, 宮津市柳縄手*, 伊根町日出*, 京丹後市久美浜町広瀬* 京丹後市峰山町*, 京丹後市大宮町*, 京丹後市久美浜市民局* 京丹後市弥栄町溝谷*, 与謝野町加悦*, 与謝野町四辻*, 京都北区紫竹* 京都上京区藪ノ内町*, 京都上京区今出川御前*, 京都左京区田中* 京都左京区鞍馬*, 京都左京区花脊*, 京都左京区岩倉*, 京都左京区大原* 京都中京区西ノ京, 京都東山区清水*, 京都右京区京北周山町*, 京都右京区太秦* 京都右京区嵯峨*, 京都右京区嵯峨嵯原*, 京都山科区安朱川向町* 京都山科区西野*, 宇治田原町荒木*, 笠置町笠置*, 和束町釜塚* 南山城村北大河原*, 京丹波町橋爪*, 京丹波町本庄*, 木津川市加茂町里* 木津川市木津*, 木津川市山城町上狛*	大阪府北部	34° 49.9' N	135° 37.3' E	11km	M4.0
2018年06月28日17時53分 震度 1 : 京都伏見区向島*, 京都西京区大枝*, 八幡市八幡*, 久御山町田井*	大阪府北部	34° 50.0' N	135° 36.7' E	12km	M2.8

発震日(年月日時分) 各地の震度(京都府内)	震央地名	緯度	経度	深さ	マグニチュード
2018年07月01日12時42分 震度 2 : 京都伏見区向島*, 京都西京区大枝*, 宇治市宇治琵琶, 亀岡市余部町*, 城陽市寺田*, 向日市寺戸町*, 八幡市八幡*, 大山崎町円明寺*, 久御山町田井* 震度 1 : 京都中京区河原町御池*, 京都伏見区竹田*, 京都伏見区醍醐*, 京都伏見区淀*, 京都伏見区久我*, 京都山科区安朱川向町*, 京都西京区榎原*, 宇治市折居台*, 亀岡市安町, 長岡京市開田*, 京田辺市田辺*, 宇治田原町荒木*, 精華町南稲八妻*, 南丹市園部町小桜町*, 南丹市八木町八木*, 木津川市山城町上狛*	大阪府北部	34° 51.4' N	135° 36.4' E	12km	M3.5
2018年07月03日01時07分 震度 1 : 八幡市八幡*, 久御山町田井*	大阪府北部	34° 51.4' N	135° 36.8' E	12km	M2.7
2018年07月08日15時45分 震度 2 : 京都中京区河原町御池*, 京都伏見区醍醐*, 京都伏見区向島*, 京都伏見区久我*, 京都西京区榎原*, 京都西京区大枝*, 亀岡市余部町*, 向日市寺戸町*, 長岡京市開田*, 八幡市八幡*, 大山崎町円明寺*, 久御山町田井*, 京田辺市田辺*, 井手町井手* 震度 1 : 京都上京区藪ノ内町*, 京都左京区田中*, 京都左京区大原*, 京都中京区西ノ京, 京都東山区清水*, 京都下京区河原町塩小路*, 京都南区西九条*, 京都右京区太秦*, 京都右京区嵯峨*, 京都伏見区竹田*, 京都伏見区淀*, 京都山科区安朱川向町*, 京都山科区西野*, 宇治市宇治琵琶, 宇治市折居台*, 亀岡市安町, 城陽市寺田*, 宇治田原町荒木*, 精華町南稲八妻*, 京丹波町蒲生*, 京丹波町橋爪*, 南丹市園部町小桜町*, 南丹市日吉町保野田*, 南丹市八木町八木*, 木津川市加茂町里*, 木津川市木津*, 木津川市山城町上狛*	大阪府北部	34° 49.8' N	135° 37.1' E	10km	M3.9
2018年07月13日07時18分 震度 1 : 亀岡市安町	京都府南部	34° 58.8' N	135° 32.1' E	13km	M2.6
2018年07月15日01時59分 震度 2 : 京都伏見区向島*, 宇治市宇治琵琶, 八幡市八幡*, 久御山町田井* 震度 1 : 京都左京区田中*, 京都中京区河原町御池*, 京都下京区河原町塩小路*, 京都伏見区竹田*, 京都伏見区醍醐*, 京都伏見区久我*, 京都山科区安朱川向町*, 京都西京区榎原*, 京都西京区大枝*, 宇治市折居台*, 亀岡市安町, 亀岡市余部町*, 城陽市寺田*, 向日市寺戸町*, 長岡京市開田*, 大山崎町円明寺*, 井手町井手*, 宇治田原町荒木*, 精華町南稲八妻*, 南丹市園部町小桜町*	大阪府北部	34° 49.5' N	135° 35.2' E	11km	M3.4
2018年07月16日23時22分 震度 1 : 京都中京区河原町御池*, 長岡京市開田*, 八幡市八幡*, 大山崎町円明寺*, 久御山町田井*	大阪府北部	34° 51.7' N	135° 37.3' E	12km	M2.7
2018年07月17日05時44分 震度 1 : 大山崎町円明寺*	大阪府北部	34° 51.5' N	135° 37.6' E	8km	M2.7
2018年07月19日17時43分 震度 1 : 八幡市八幡*, 久御山町田井*	大阪府北部	34° 50.0' N	135° 36.3' E	10km	M2.8
2018年07月20日12時43分 震度 1 : 八幡市八幡*, 久御山町田井*	大阪府北部	34° 52.5' N	135° 38.4' E	11km	M2.6
2018年07月28日04時52分 震度 1 : 京都伏見区向島*, 宇治市宇治琵琶, 八幡市八幡*, 大山崎町円明寺*, 久御山町田井*	大阪府北部	34° 52.2' N	135° 35.4' E	11km	M3.0
2018年07月29日18時43分 震度 1 : 八幡市八幡*, 大山崎町円明寺*, 久御山町田井*	大阪府北部	34° 51.2' N	135° 35.6' E	10km	M3.1

発震日(年月日時分) 各地の震度(京都府内)	震央地名	緯度	経度	深さ	マグニチュード
2018年07月30日16時49分 震度 1 : 大山崎町円明寺*	大阪府北部	34° 52.1' N	135° 37.5' E	11km	M2.3
2018年08月04日09時44分 震度 1 : 京都西京区大枝*	大阪府北部	34° 54.6' N	135° 34.8' E	12km	M2.5
2018年08月19日15時13分 震度 1 : 京都西京区大枝*, 亀岡市安町, 大山崎町円明寺*	兵庫県南東部	34° 49.9' N	135° 23.9' E	11km	M3.3
2018年08月25日00時00分 震度 3 : 京都右京区京北周山町* 震度 2 : 京都中京区西ノ京 震度 1 : 京都北区紫竹*, 京都北区中川*, 京都上京区藪ノ内町*, 京都上京区今出川御前* 京都左京区田中*, 京都左京区鞍馬*, 京都左京区花脊*, 京都左京区大原* 京都中京区河原町御池*, 京都東山区清水*, 京都下京区河原町塩小路* 京都右京区嵯峨嵯原*, 京都伏見区向島*, 京都山科区安朱川向町* 京都西京区大枝*, 亀岡市安町, 南丹市園部町小桜町*	京都府南部	35° 08.3' N	135° 41.2' E	6km	M3.3
2018年08月25日03時45分 震度 1 : 京都左京区広河原能見町*, 京都左京区花脊*	滋賀県南部	35° 12.8' N	135° 53.1' E	17km	M3.0
2018年08月28日19時53分 震度 3 : 京都中京区河原町御池*, 京都伏見区向島*, 京都伏見区久我*, 京都西京区大枝* 宇治市宇治琵琶, 亀岡市安町, 亀岡市余部町*, 向日市寺戸町*, 長岡京市開田* 八幡市八幡*, 大山崎町円明寺*, 久御山町田井*, 南丹市園部町小桜町* 震度 2 : 京都左京区田中*, 京都中京区西ノ京, 京都下京区河原町塩小路* 京都伏見区竹田*, 京都伏見区醍醐*, 京都伏見区淀*, 京都山科区安朱川向町* 京都山科区西野*, 京都西京区榎原*, 宇治市折居台*, 城陽市寺田* 京田辺市田辺*, 井手町井手*, 宇治田原町荒木*, 精華町南稲八妻* 京丹波町蒲生*, 南丹市八木町八木* 震度 1 : 福知山市三和町千束*, 伊根町日出*, 京丹後市弥栄町溝谷*, 京都北区紫竹* 京都北区中川*, 京都上京区藪ノ内町*, 京都上京区今出川御前* 京都左京区花脊*, 京都左京区岩倉*, 京都左京区大原*, 京都東山区清水* 京都南区西九条*, 京都右京区京北周山町*, 京都右京区太秦*, 京都右京区嵯峨* 京都右京区嵯峨嵯原*, 笠置町笠置*, 和束町釜塚*, 南山城村北大河原* 京丹波町橋爪*, 京丹波町本庄*, 南丹市日吉町保野田*, 木津川市加茂町里* 木津川市木津*, 木津川市山城町上狛*	大阪府北部	34° 50.8' N	135° 37.4' E	12km	M4.0
2018年09月15日09時51分 震度 1 : 京都伏見区向島*, 宇治市宇治琵琶, 八幡市八幡*, 大山崎町円明寺* 久御山町田井*	大阪府北部	34° 49.6' N	135° 37.7' E	11km	M2.7
2018年09月21日11時43分 震度 1 : 京都右京区京北周山町*, 宇治市宇治琵琶, 京丹波町本庄*, 南丹市園部町小桜町*	京都府南部	35° 10.1' N	135° 38.0' E	13km	M3.2
2018年10月01日03時42分 震度 1 : 福知山市三和町千束*, 京都中京区西ノ京, 京都右京区京北周山町* 京丹波町蒲生*, 京丹波町本庄*, 南丹市園部町小桜町*, 南丹市日吉町保野田*	京都府南部	35° 07.1' N	135° 28.8' E	11km	M3.1

発震日(年月日時分) 各地の震度(京都府内)	震央地名	緯度	経度	深さ	マグニチュード
2018年10月07日10時14分 震度 1 : 舞鶴市下福井,伊根町日出*,京丹後市峰山町*,京丹後市網野町* 京丹後市弥栄町溝谷*,与謝野町加悦*,与謝野町岩滝*,与謝野町四辻* 京都上京区藪ノ内町*,京都中京区西ノ京,京都下京区河原町塩小路* 京都右京区京北周山町*,宇治市宇治琵琶,宇治市折居台*,亀岡市安町 城陽市寺田*,向日市寺戸町*,八幡市八幡*,大山崎町円明寺*,久御山町田井* 京田辺市田辺*,井手町井手*,宇治田原町荒木*,和束町釜塚*,精華町南稲八妻* 南山城村北大河原*,南丹市八木町八木*,木津川市加茂町里*	愛知県東部	35° 02.2' N	137° 34.4' E	42km	M5.0
2018年10月07日23時45分 震度 1 : 宇治市宇治琵琶,八幡市八幡*,久御山町田井*	大阪府北部	34° 52.2' N	135° 38.7' E	10km	M2.6
2018年10月09日07時33分 震度 1 : 大山崎町円明寺*,久御山町田井*	大阪府北部	34° 51.9' N	135° 39.1' E	12km	M2.9
2018年10月16日22時26分 震度 1 : 宇治市宇治琵琶,八幡市八幡*,大山崎町円明寺*,久御山町田井*	大阪府北部	34° 52.2' N	135° 38.7' E	11km	M2.7
2018年10月17日01時13分 震度 1 : 宇治市宇治琵琶	大阪府北部	34° 52.0' N	135° 40.4' E	11km	M2.6
2018年10月17日08時55分 震度 1 : 南山城村北大河原*,木津川市山城町上狛*	三重県中部	34° 26.0' N	136° 14.4' E	29km	M3.6
2018年10月27日20時51分 震度 2 : 和束町釜塚* 震度 1 : 京都中京区西ノ京,宇治市宇治琵琶,宇治市折居台*,亀岡市余部町*,城陽市寺田* 長岡京市開田*,八幡市八幡*,大山崎町円明寺*,久御山町田井*,京田辺市田辺* 井手町井手*,宇治田原町荒木*,笠置町笠置*,精華町南稲八妻* 南山城村北大河原*,木津川市加茂町里*,木津川市木津*	奈良県	34° 25.5' N	135° 49.4' E	62km	M4.2
2018年11月02日16時53分 震度 3 : 京田辺市田辺*,井手町井手* 震度 2 : 京都伏見区醍醐*,京都伏見区向島*,京都伏見区淀*,京都伏見区久我* 京都西京区大枝*,宇治市宇治琵琶,宇治市折居台*,城陽市寺田*,向日市寺戸町* 八幡市八幡*,大山崎町円明寺*,久御山町田井*,宇治田原町荒木*,和束町釜塚* 精華町南稲八妻*,木津川市加茂町里*,木津川市木津* 震度 1 : 京丹後市久美浜町広瀬*,京丹後市峰山町*,京丹後市久美浜市民局* 与謝野町四辻*,京都上京区藪ノ内町*,京都上京区今出川御前* 京都左京区田中*,京都左京区大原*,京都中京区西ノ京,京都中京区河原町御池* 京都下京区河原町塩小路*,京都南区西九条*,京都右京区京北周山町* 京都伏見区竹田*,京都山科区安朱川向町*,京都山科区西野*,京都西京区榎原* 亀岡市安町,亀岡市余部町*,長岡京市開田*,笠置町笠置*,南山城村北大河原* 京丹波町蒲生*,南丹市園部町小桜町*,南丹市八木町八木* 木津川市山城町上狛*	紀伊水道	33° 41.7' N	135° 11.7' E	44km	M5.4
2018年11月05日08時19分 震度 2 : 八幡市八幡*,井手町井手* 震度 1 : 京都北区紫竹*,京都中京区西ノ京,京都伏見区醍醐*,京都伏見区向島* 京都西京区大枝*,宇治市宇治琵琶,宇治市折居台*,亀岡市安町,城陽市寺田* 向日市寺戸町*,長岡京市開田*,大山崎町円明寺*,久御山町田井* 京田辺市田辺*,宇治田原町荒木*,和束町釜塚*,精華町南稲八妻* 南山城村北大河原*,木津川市加茂町里*,木津川市木津*,木津川市山城町上狛*	紀伊水道	33° 43.6' N	135° 17.0' E	45km	M4.6

発震日(年月日時分) 各地の震度(京都府内)	震央地名	緯度	経度	深さ	マグニチュード
2018年11月05日20時56分 震度 1 : 宇治市宇治琵琶,八幡市八幡*,久御山町田井*	大阪府北部	34° 51.5' N	135° 37.0' E	12km	M2.6
2018年11月28日14時32分 震度 1 : 福知山市三和町千束*,京都中京区西ノ京,京都右京区京北周山町* 京都右京区嵯峨嵯原*,亀岡市安町,京丹波町蒲生*,京丹波町橋爪* 京丹波町本庄*,南丹市園部町小桜町*,南丹市日吉町保野田*	京都府南部	35° 07.0' N	135° 28.7' E	11km	M3.2
2018年12月03日17時08分 震度 1 : 城陽市寺田*,八幡市八幡*,井手町井手*,精華町南稲八妻*	和歌山県北部	33° 51.9' N	135° 24.4' E	48km	M4.0
2018年12月07日14時10分 震度 1 : 久御山町田井*	大阪府北部	34° 49.6' N	135° 37.6' E	10km	M2.4
2018年12月14日04時15分 震度 2 : 宇治市宇治琵琶,久御山町田井* 震度 1 : 京都中京区河原町御池*,京都伏見区竹田*,京都伏見区醍醐*,京都伏見区向島* 京都西京区大枝*,宇治市折居台*,亀岡市安町,亀岡市余部町*,城陽市寺田* 向日市寺戸町*,八幡市八幡*,大山崎町円明寺*,京田辺市田辺*,井手町井手* 宇治田原町荒木*,精華町南稲八妻*,南丹市園部町小桜町*	大阪府北部	34° 48.9' N	135° 37.9' E	11km	M3.3
2018年12月19日19時25分 震度 1 : 宇治市宇治琵琶	大阪府北部	34° 50.8' N	135° 37.1' E	12km	M2.8
2018年12月25日04時02分 震度 1 : 八幡市八幡*,久御山町田井*	大阪府北部	34° 51.4' N	135° 38.0' E	12km	M2.5
2018年12月29日17時16分 震度 1 : 京丹波町本庄*	京都府北部	35° 18.8' N	135° 16.8' E	12km	M2.7

注：末尾に*がついている地点は、地方公共団体または防災科学技術研究所の震度観測点です。