令和７年12月15日
松江地方気象台

三瓶山の火山活動とその周辺の地震活動（令和７年11月）

１.概況

11月の三瓶山は、<u>火山活動に特段の変化はなく、噴火の兆候は認められません</u>。

三瓶山直下の地震活動も目立った活動はありません。

２.三瓶山近傍の地震活動

11月に三瓶山近傍（図２の範囲）で観測されたM（マグニチュード）0.5以上の地震は５回（10月は６回）でした。

なお、三瓶山近傍（図２の範囲）を震央とする震度１以上を観測した地震はありませんでした。

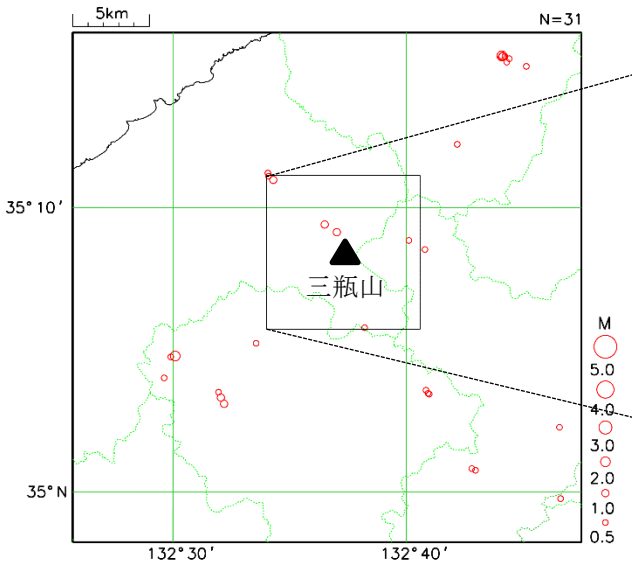

図１　三瓶山周辺の震央分布図
（2025年11月、M≧0.5、深さ０km～30km）

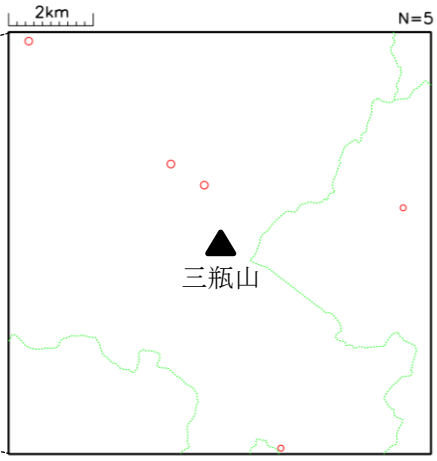

図２　三瓶山近傍拡大図

（※）図右肩　N=○○は図の範囲の地震数を示す。

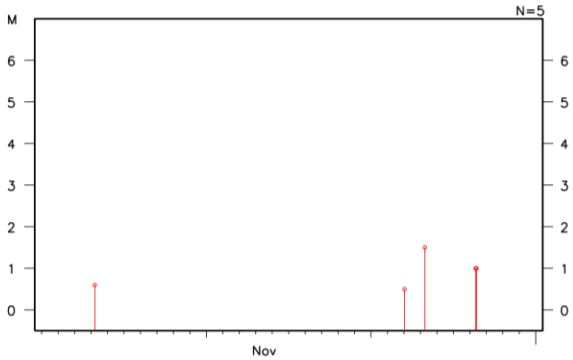

図３　地震活動経過図（図２の領域内）

横軸は時間、縦軸はマグニチュード、縦棒のついた丸は地震発生時刻とマグニチュードの大きさを表す。

【発見者通報のお願い】
三瓶山の活動は、地震計などの機械観測だけで全て把握できるものではありません。三瓶山に入山された時、これまでと違う臭い、室ノ内池の色や水位の変化、温泉の湧水量や温度の変化、植生の変化等、今までと違うと感じる状況がありましたら、電話による情報共有をお願いします。
＜気象庁：防災対応に有効な目撃情報を受け付けるための専用ダイヤル　電話：0570-015-024＞