

三瓶山の火山活動とその周辺の地震活動（令和8年4月）

1. 概況

4月の三瓶山は、火山活動に特段の変化はなく、噴火の兆候は認められません。
三瓶山直下の地震活動も目立った活動はありません。

2. 三瓶山近傍の地震活動

4月に三瓶山近傍（図2の範囲）で観測されたM（マグニチュード）0.5以上の地震は9回（3月は0回）でした。

なお、三瓶山近傍（図2の範囲）を震央とする震度1以上を観測した地震はありませんでした。

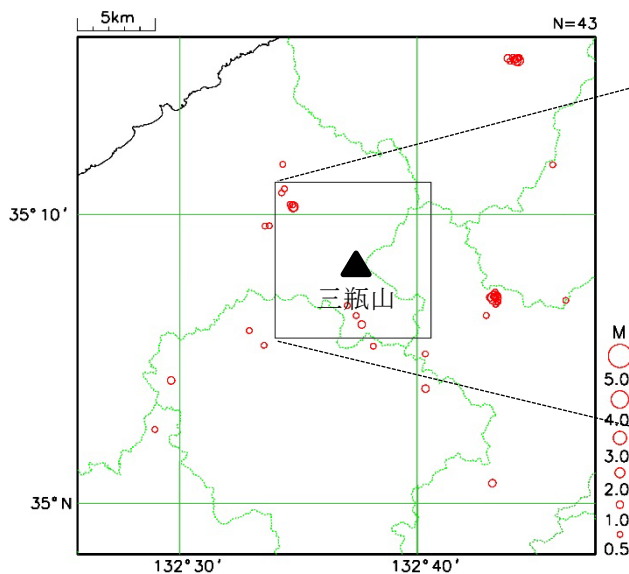


図1 三瓶山周辺の震央分布図
(2026年4月、M \geq 0.5、深さ0km~30km)

(※) 図右肩 N=〇〇は図の範囲の地震数を示す。

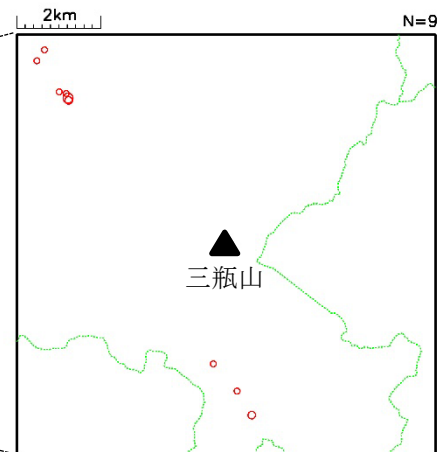


図2 三瓶山近傍拡大図

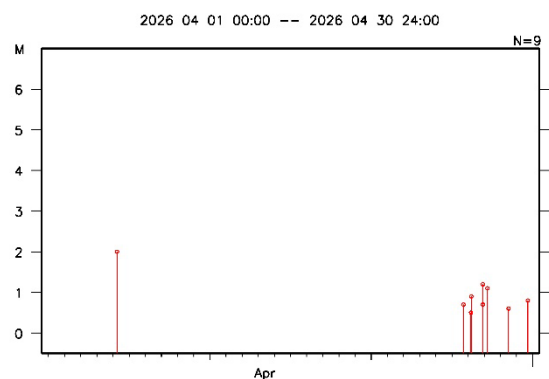


図3 地震活動経過図（図2の領域内）

横軸は時間、縦軸はマグニチュード、縦棒のついた丸は地震発生時刻とマグニチュードの大きさを表す。

【発見者通報のお願い】

三瓶山の活動は、地震計などの機械観測だけで全て把握できるものではありません。三瓶山に入山された時、これまでと違う臭い、室ノ内池の色や水位の変化、温泉の湧水量や温度の変化、植生の変化等、今までと違うと感じる状況がありましたら、電話による情報共有をお願いします。

<気象庁：防災対応に有効な目撃情報を受け付けるための専用ダイヤル 電話：0570-015-024>