

島 根 県 の 気 象

令和 7 年 11 月

* 警報・注意報発表状況以外は速報値です

松 江 地 方 気 象 台

資料の解説

『島根県の気象（2025 年版 月報）』は、2025 年 1 年間を通じ、下記の項目を掲載します。
年の途中に掲載項目の変更等を行う場合は、月報に掲載してお知らせします。
『島根県の気象（2025 年版 年報）』は『島根県の気象（2025 年版 月報）』に準じて作成します。

気象概況

当該月に観測した値や天気図等の資料から、月及び旬毎の気象状況を解説します。

松江・浜田・西郷の気温・降水量・日照時間

松江地方気象台、浜田特別地域気象観測所及び西郷特別地域気象観測所の当該月の観測値のうち、気温・降水量・日照時間とそれらの平年差または平年比及び階級を掲載します。

(1) 観測値の求め方

ア 気温（最小単位：0.1℃）

毎正時の気温（24 回）から日平均値を求め、月及び旬毎に平均します。

日最高気温から月及び旬毎に平均します。

日最低気温から月及び旬毎に平均します。

イ 降水量（最小単位：0.5mm）

毎正時の降水量（24 回）から日合計値を求め、月及び旬毎に合計します。

ウ 日照時間（最小単位：0.1h）

日照時間を含む毎正時の日照時間から日合計値を求め、月及び旬毎に合計します。

(2) 平年差・平年比・階級の求め方

ア 平年差・平年比

平年差は本年の観測値と平年値との差をいいます。平年比は本年の観測値の平年値に対する比を百分率（%）で表します。なお、平年値は 1991 年～2020 年の 30 年間の観測値から求めています。

イ 階級

「低い（少ない）」「平年並」「高い（多い）」の階級は、平年値をもとに、これらが等しい割合で各階級に振り分けられる（各階級が 10 個ずつになる）ように決めます。観測値が 1991～2020 年の下位または上位 10%に相当する場合には、「かなり低い（少ない）」「かなり高い（多い）」と表現します。

(3) 表やグラフの記号の説明

値]：準正常値（対象となる資料数 80%以上あります。資料が欠けていない場合と同等に扱います。）

値]：資料不足値（対象となる資料が 80%未満です。統計には用いません。）

×：欠測の場合、または欠測のために合計値や平均値等が求められない場合に表示します。

気象分布図及び気象経過図

松江地方気象台と浜田特別地域気象観測所及び西郷特別地域気象観測所を含め島根県内の地域気象観測所（アメダス）の各月の気温、日照時間、降水量の観測結果を掲載します。

地域気象観測所（アメダス）の日照時間は 2021 年 3 月 2 日以降、気象衛星観測のデータを用いた「推計気象分布（日照時間）」から得る推計値ですので、過去データ検索の際は注意してください。

松江・浜田・西郷の日照時間は日照計による観測値です。日照計による観測値と推計値は性質が異なるため、松江・浜田・西郷とアメダスで単純に比較することはできませんので、並記する場合などはご注意ください。

特別警報・警報・注意報の発表状況

松江地方気象台が当該月に発表した特別警報、警報及び注意報の種類と発表または解除した日時を市町村別に示します。

各種情報の発表状況

島根県に発表した情報について、標題及び発表時刻を掲載します。

気象災害

島根県の気象速報を発表した場合は、その旨を掲載します。

目 次

| | |
|---|-----|
| 2025 年（令和 7 年）11 月の気象概況 | 1 |
| 松江・浜田・西郷の気温、降水量、日照時間 | 2 |
| 気象経過図 | 3～4 |
| 気象分布図 | 5～6 |
| 特別警報・警報・注意報発表状況 | 7～8 |
| 気象情報等発表状況 | 9 |
| 松江・浜田・西郷の観測値の極値更新（11 月としての値第 1 位） | 9 |
| 地域気象観測所観測値の極値更新（11 月としての値第 1 位） | 9 |
| 気象災害 | 9 |
| 情報の案内 | 10 |
| 島根県内気象観測所配置図・島根県地域気象観測所（アメダス）所在地一覧表 | 11 |

2025 年（令和 7 年）11 月の気象概況

高気圧と低気圧や前線、気圧の谷、湿った空気等の影響を交互に受けて、天気は周期的に変わった。9 日は大雨となったところがあった。平均気温は東部と西部で平年並、隠岐では平年より高かった。降水量は全域で平年より少なかった。日照時間は全域で平年よりかなり多かった。

上旬：高気圧と低気圧や前線、気圧の谷、寒気、湿った空気の影響を交互に受けて、天気は周期的に変わった。9 日は大雨となったところがあった。平均気温は東部と隠岐で平年より低く、西部では平年並だった。降水量は東部で平年より多く、西部と隠岐では平年並、日照時間は東部と西部で平年並、隠岐では平年より多かった。

中旬：高気圧と前線や寒気、湿った空気の影響を交互に受けて、天気は周期的に変わった。平均気温は全域で平年並だった。降水量は東部と隠岐で平年より少なく、西部では平年よりかなり少なかった。日照時間は東部と隠岐で平年よりかなり多く、西部では平年より多かった。

下旬：高気圧と前線や気圧の谷、湿った空気、寒気の影響を交互に受けて、天気は周期的に変わった。平均気温は東部と西部で平年より高く、隠岐では平年よりかなり高かった。降水量は東部と西部で平年並、隠岐では平年より少なかった。日照時間は東部と西部で平年よりかなり多く、隠岐では平年より多かった。

松江・浜田・西郷の気温、降水量、日照時間※

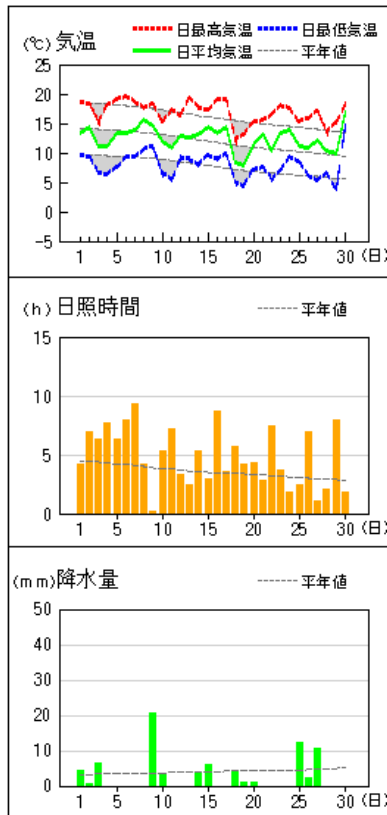
| | | 地点 | 松 江 | | | 浜 田 | | | 西 郷 | | |
|---------|-------------|-----|-------|-------|----------------|-------|-------|----------------|-------|-------|----------------|
| 観 測 要 素 | | 期 間 | 本 年 | 平 年 | 平年差(比) 階級区分 | 本 年 | 平 年 | 平年差(比) 階級区分 | 本 年 | 平 年 | 平年差(比) 階級区分 |
| 気温(℃) | 平均気温 | 上旬 | 13.6 | 13.8 | -0.2 平年並 | 14.4 | 14.7 | -0.3 平年並 | 13.3 | 13.8 | -0.5 平年並 |
| | | 中旬 | 11.8 | 11.9 | -0.1 平年並 | 12.6 | 13.1 | -0.5 平年並 | 12.0 | 11.9 | 0.1 平年並 |
| | | 下旬 | 11.2 | 10.1 | 1.1 高い | 13.4 | 11.5 | 1.9 かなり高い | 12.2 | 10.2 | 2.0 かなり高い |
| | | 月 | 12.2 | 12.0 | 0.2 平年並 | 13.5 | 13.1 | 0.4 高い | 12.5 | 11.9 | 0.6 高い |
| | 最高気温の 平均 | 上旬 | 18.6 | 18.7 | -0.1 平年並 | 19.1 | 19.1 | 0.0 平年並 | 17.9 | 18.1 | -0.2 平年並 |
| | | 中旬 | 17.6 | 16.3 | 1.3 高い | 17.5 | 17.1 | 0.4 平年並 | 16.7 | 16.0 | 0.7 平年並 |
| | | 下旬 | 16.9 | 14.6 | 2.3 かなり高い | 17.7 | 15.5 | 2.2 かなり高い | 16.4 | 14.3 | 2.1 かなり高い |
| | | 月 | 17.7 | 16.5 | 1.2 高い | 18.1 | 17.2 | 0.9 高い | 17.0 | 16.1 | 0.9 高い |
| | 最低気温の 平均 | 上旬 | 9.5 | 9.6 | -0.1 平年並 | 10.0 | 10.6 | -0.6 低い | 8.7 | 9.5 | -0.8 低い |
| | | 中旬 | 7.9 | 8.1 | -0.2 平年並 | 8.6 | 9.2 | -0.6 平年並 | 7.7 | 7.8 | -0.1 平年並 |
| | | 下旬 | 6.6 | 6.3 | 0.3 平年並 | 8.5 | 7.7 | 0.8 高い | 7.5 | 6.2 | 1.3 高い |
| | | 月 | 8.0 | 8.0 | 0.0 平年並 | 9.0 | 9.2 | -0.2 平年並 | 8.0 | 7.8 | 0.2 平年並 |
| 降水量(mm) | | 上旬 | 39.5 | 35.7 | 111% 多い | 35.5 | 35.7 | 99% 平年並 | 35.0 | 33.2 | 105% 平年並 |
| | | 中旬 | 15.5 | 47.2 | 33% 少ない | 2.5 | 39.4 | 6% かなり少ない | 16.0 | 46.2 | 35% 少ない |
| | | 下旬 | 35.0 | 38.7 | 90% 平年並 | 19.5 | 30.4 | 64% 平年並 | 25.5 | 43.6 | 58% 少ない |
| | | 月 | 90.0 | 121.6 | 74% 少ない | 57.5 | 105.5 | 55% 少ない | 76.5 | 123.0 | 62% 少ない |
| 日照時間(h) | | 上旬 | 53.9 | 46.2 | 117% 多い | 50.0 | 47.6 | 105% 平年並 | 58.3 | 41.9 | 139% 多い |
| | | 中旬 | 54.3 | 35.5 | 153% かなり多い | 42.6 | 36.1 | 118% 多い | 47.6 | 34.3 | 139% かなり多い |
| | | 下旬 | 51.6 | 32.1 | 161% かなり多い | 55.3 | 34.0 | 163% かなり多い | 38.0 | 30.7 | 124% 多い |
| | | 月 | 159.8 | 113.8 | 140% かなり多い | 147.9 | 117.7 | 126% かなり多い | 143.9 | 106.0 | 136% かなり多い |

※解説用階級区分（階級区分）の「低い（少ない）」「平年並」「高い（多い）」のそれぞれの出現率は同じ。また、出現率10%の範囲を「かなり」と表し、補足的に用いる。※気温は平年差、降水量と日照時間は平年比（%）

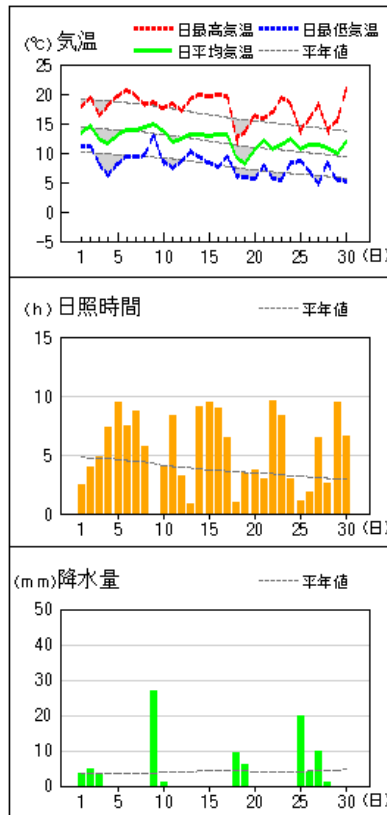
気象経過図

地上気象 気象経過図：2025年11月01日-2025年11月30日

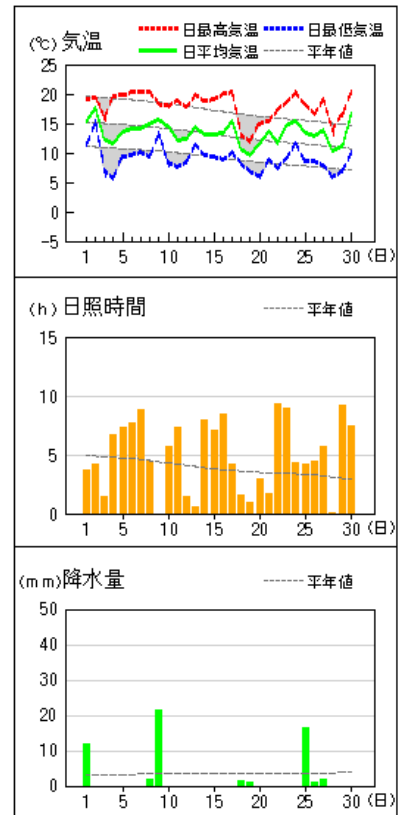
西郷



松江

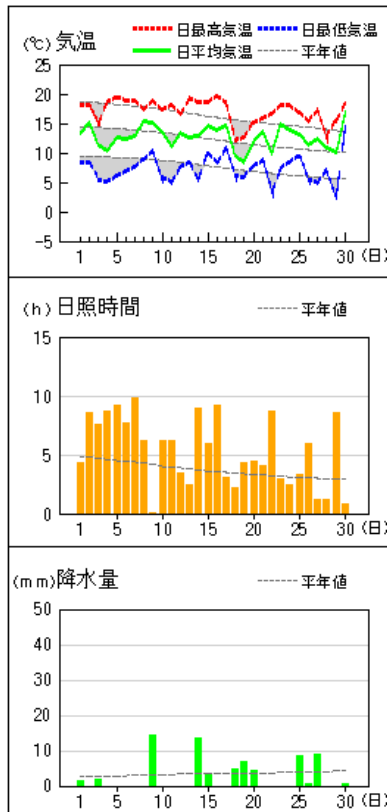


浜田

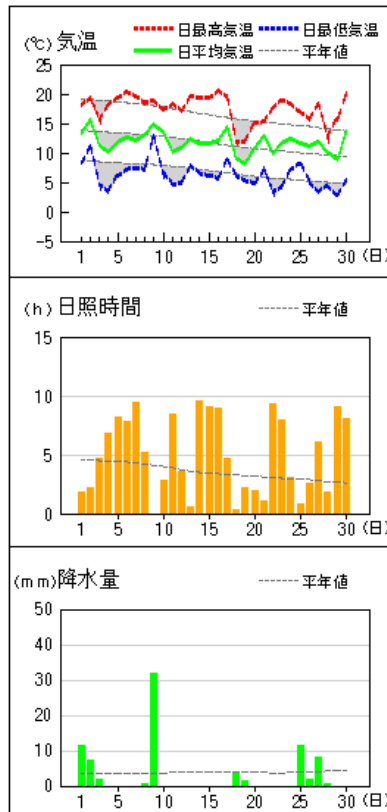


アメダス 気象経過図：2025年11月01日-2025年11月30日

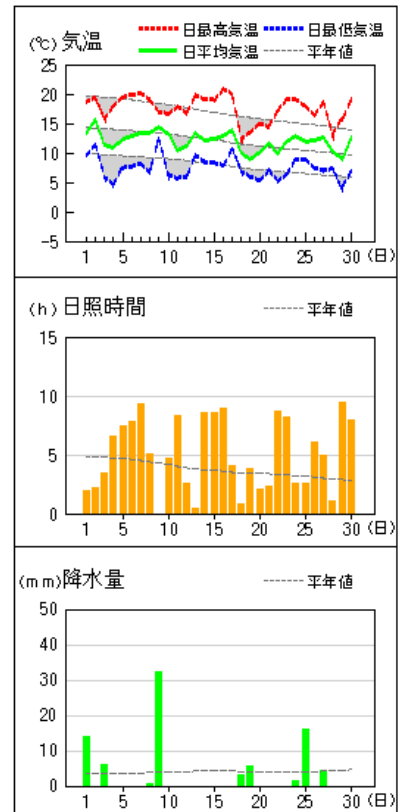
海士



出雲

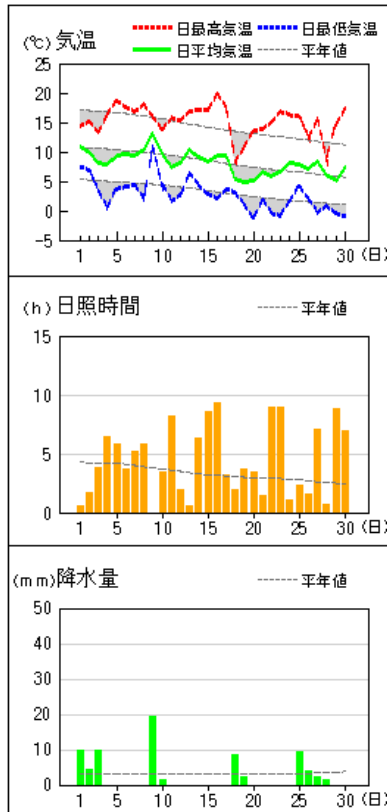


大田

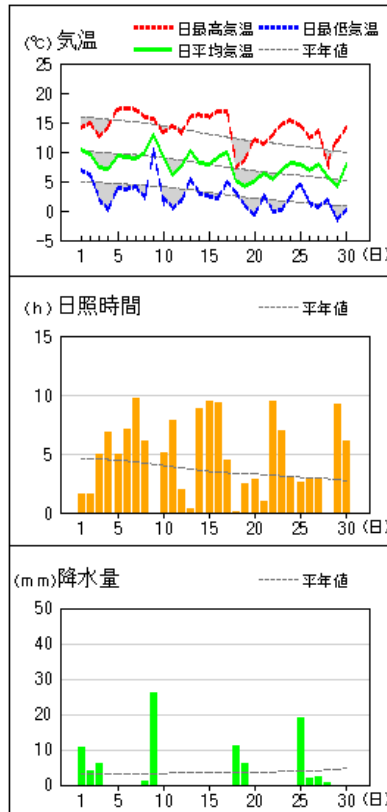


アメダス 気象経過図：2025年11月01日-2025年11月30日

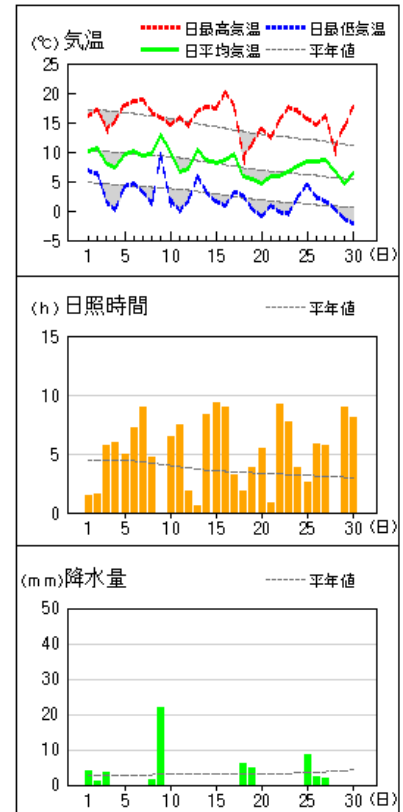
横田



赤名

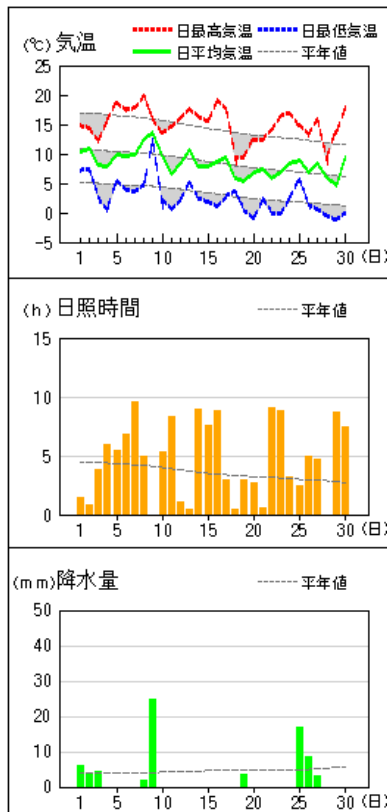


瑞穂

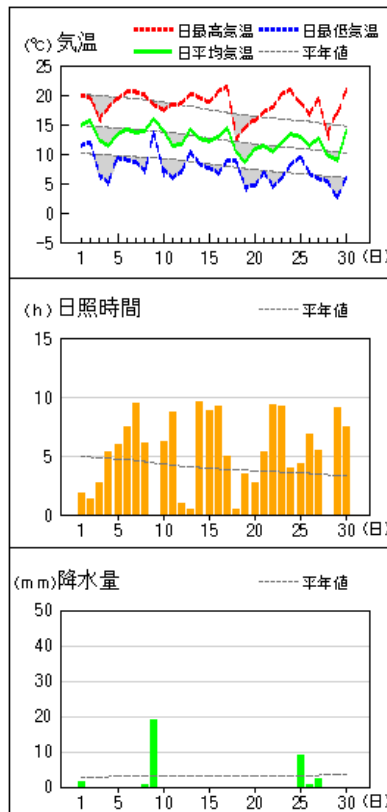


アメダス 気象経過図：2025年11月01日-2025年11月30日

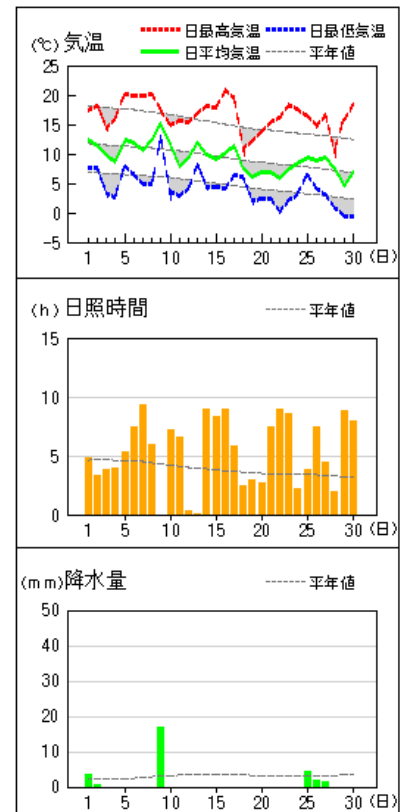
弥栄



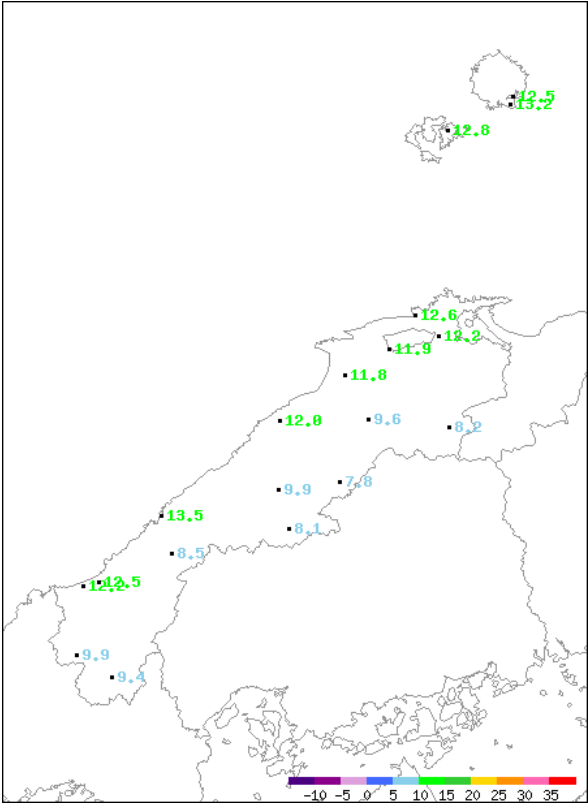
益田



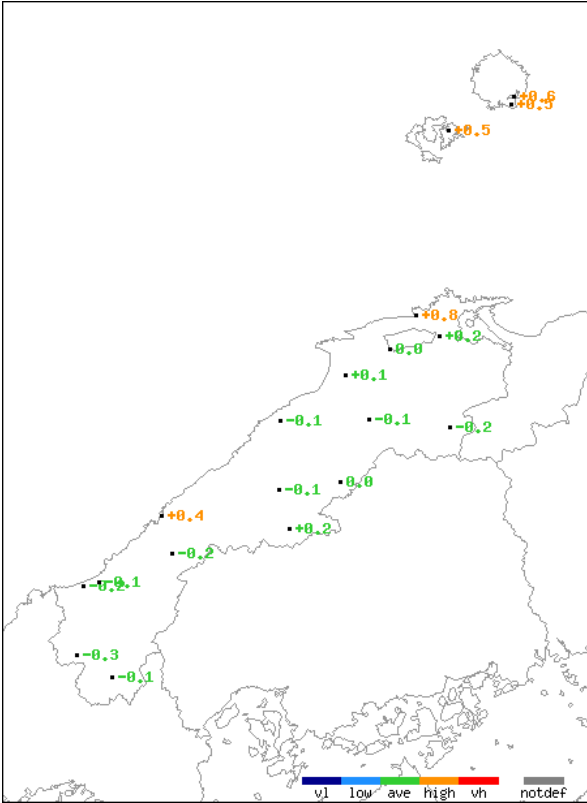
吉賀



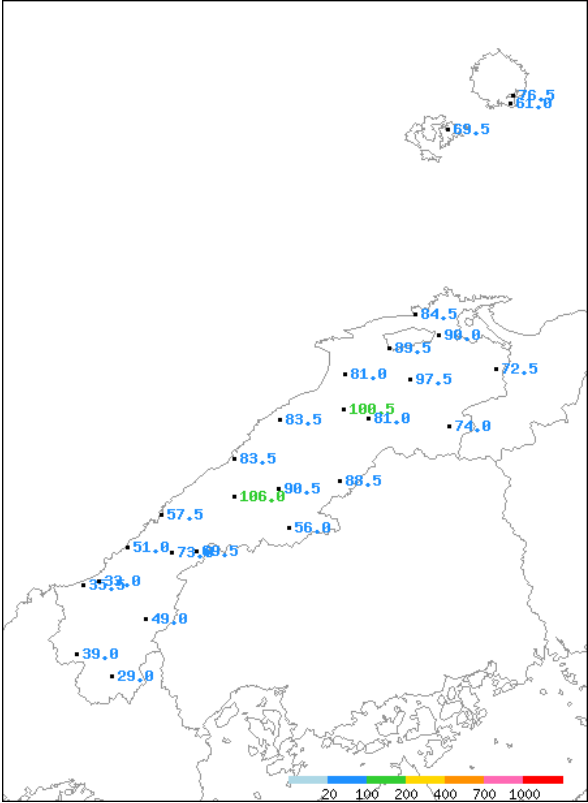
气象分布图 (11 月)
月平均气温 (°C)



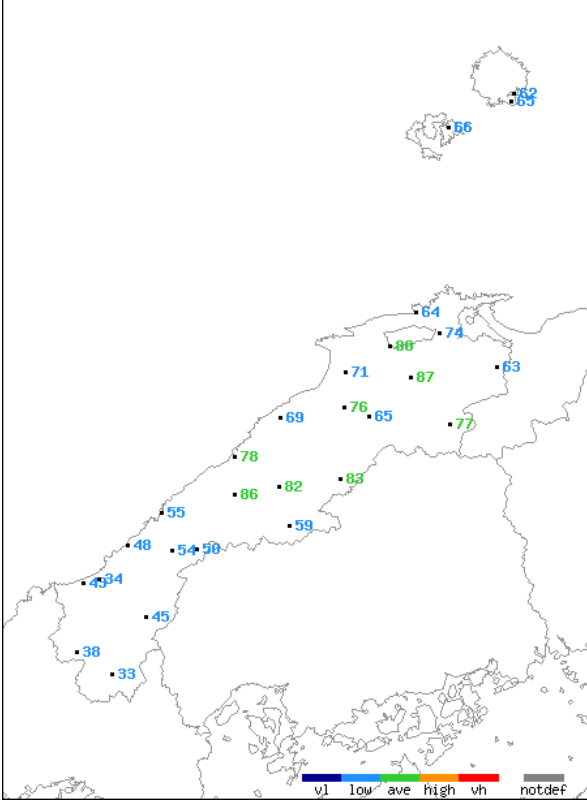
月平均气温平年差 (°C)



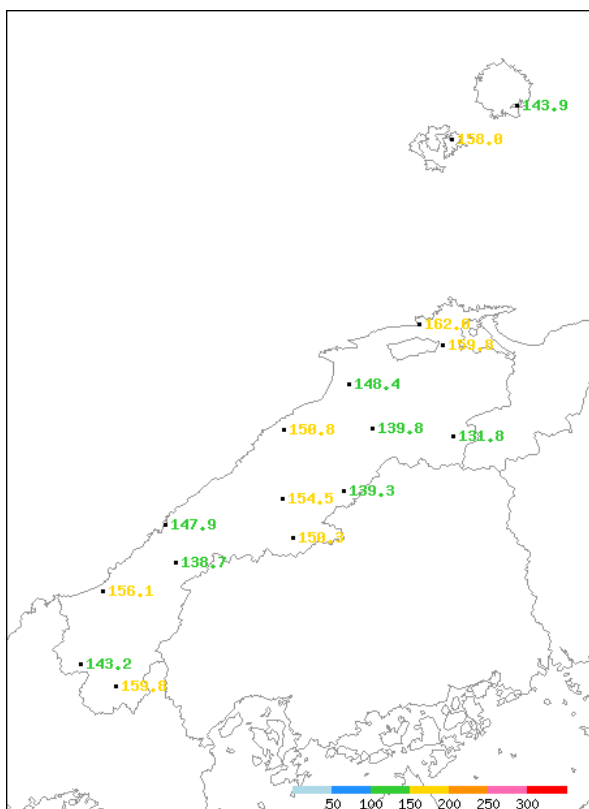
月降水量 (mm)



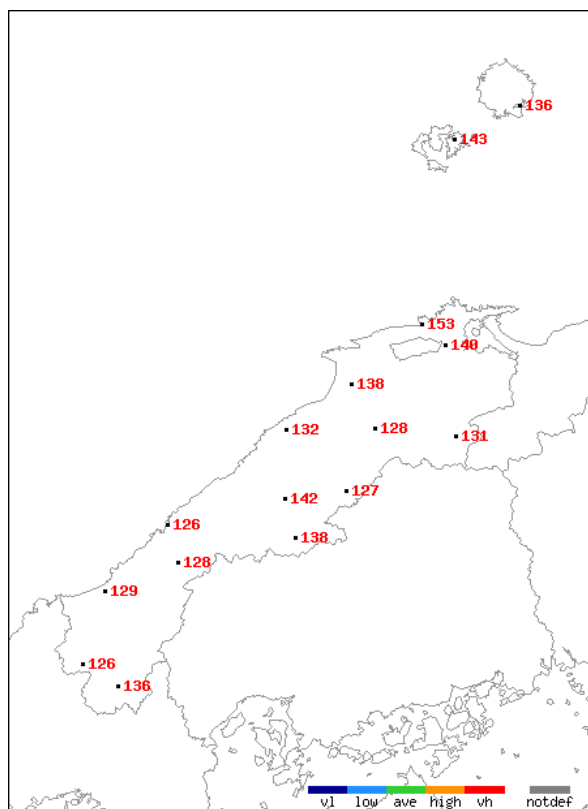
月降水量平年比 (%)



月日照時間（h）



月日照時間平年比（%）



特別警報・警報・注意報発表状況

●：発表 ◇：特別警報から警報 ▼：特別警報から注意報 ▼：警報から注意報 ○：継続 解：解除
 浸：浸水基準 土：土砂基準 土浸：土砂、浸水 斜体字：発表 下線：特別警報から警報

| 発表時刻 | 警報・注意報 | 松江市 | 安来市 | 出雲市 | 雲南市 | 奥出雲町 | 飯南町 | 大田市 | 川本町 | 美郷町 | 邑南町 | 浜田市 | 江津市 | 益田市 | 津和野町 | 吉賀町 | 海士町 | 西ノ島町 | 知夫村 | 隠岐の島町 |
|---------------|--------|-----|-----|-----|-----|------|-----|-----|-----|-----|-----|-----|-----|-----|------|-----|-----|------|-----|-------|
| 11月1日 02時51分 | 雷注意報 | ○ | ○ | ○ | ○ | ○ | ○ | ○ | ○ | ○ | ○ | ○ | ○ | ○ | ○ | ○ | ○ | ○ | ○ | ○ |
| | 濃霧注意報 | ● | ● | ● | ● | ● | ● | | | | | | | | | | | | | |
| 11月1日 04時18分 | 雷注意報 | ○ | ○ | ○ | ○ | ○ | ○ | ○ | ○ | ○ | ○ | ○ | ○ | ○ | ○ | ○ | ○ | ○ | ○ | ○ |
| | 強風注意報 | ● | ● | ● | ● | ● | ● | | | | | | | | | | | | | |
| | 濃霧注意報 | ○ | ○ | ○ | ○ | ○ | ○ | | | | | | | | | | | | | |
| 11月1日 07時48分 | 雷注意報 | ○ | ○ | ○ | ○ | ○ | ○ | ○ | ○ | ○ | ○ | ○ | ○ | ○ | ○ | ○ | ○ | ○ | ○ | ○ |
| | 強風注意報 | ○ | ○ | ○ | ○ | ○ | ○ | | | | | | | | | | | | | |
| | 濃霧注意報 | 解 | 解 | 解 | 解 | 解 | 解 | | | | | | | | | | | | | |
| 11月1日 16時14分 | 雷注意報 | 解 | 解 | 解 | 解 | 解 | 解 | 解 | 解 | 解 | 解 | 解 | 解 | 解 | 解 | 解 | 解 | 解 | 解 | 解 |
| | 強風注意報 | ○ | ○ | ○ | ○ | ○ | ○ | | | | | | | | | | | | | |
| 11月1日 17時35分 | 強風注意報 | 解 | 解 | 解 | 解 | 解 | 解 | | | | | | | | | | | | | |
| 11月1日 21時06分 | 雷注意報 | | | | | | | | | | | | | | | | ● | ● | ● | ● |
| 11月2日 04時16分 | 雷注意報 | ● | ● | ● | ● | ● | ● | ● | ● | ● | ● | ● | ● | ● | ● | ● | ○ | ○ | ○ | ○ |
| | 強風注意報 | ● | ● | ● | ● | ● | ● | ● | ● | ● | ● | ● | ● | ● | ● | ● | ● | ● | ● | ● |
| | 波浪注意報 | ● | ● | ● | | | | ● | | | | ● | ● | ● | | | ● | ● | ● | ● |
| | 高潮注意報 | ● | ● | ● | | | | ● | | | | ● | ● | ● | | | | | | |
| 11月2日 11時13分 | 雷注意報 | ○ | ○ | ○ | ○ | ○ | ○ | ○ | ○ | ○ | ○ | ○ | ○ | ○ | ○ | ○ | ○ | ○ | ○ | ○ |
| | 強風注意報 | ○ | ○ | ○ | ○ | ○ | ○ | ○ | ○ | ○ | ○ | ○ | ○ | ○ | ○ | ○ | ○ | ○ | ○ | ○ |
| | 波浪注意報 | ○ | ○ | ○ | | | | ○ | | | | ○ | ○ | ○ | | | ○ | ○ | ○ | ○ |
| | 高潮注意報 | 解 | 解 | 解 | | | | 解 | | | | 解 | 解 | 解 | | | | | | |
| 11月2日 16時09分 | 雷注意報 | ○ | ○ | ○ | ○ | ○ | ○ | ○ | ○ | ○ | ○ | ○ | ○ | ○ | ○ | ○ | ○ | ○ | ○ | ○ |
| | 強風注意報 | ○ | ○ | ○ | ○ | ○ | ○ | ○ | ○ | ○ | ○ | ○ | ○ | ○ | ○ | ○ | ○ | ○ | ○ | ○ |
| | 波浪注意報 | ○ | ○ | ○ | | | | ○ | | | | ○ | ○ | ○ | | | ○ | ○ | ○ | ○ |
| 11月3日 03時33分 | 雷注意報 | ○ | ○ | ○ | ○ | ○ | ○ | ○ | ○ | ○ | ○ | ○ | ○ | ○ | ○ | ○ | ○ | ○ | ○ | ○ |
| | 強風注意報 | ○ | ○ | ○ | ○ | ○ | ○ | ○ | ○ | ○ | ○ | ○ | ○ | ○ | ○ | ○ | ○ | ○ | ○ | ○ |
| | 波浪注意報 | ○ | | ○ | | | | ○ | | | | ○ | ○ | ○ | | | ○ | ○ | ○ | ○ |
| 11月3日 10時07分 | 雷注意報 | ○ | ○ | ○ | ○ | ○ | ○ | ○ | ○ | ○ | ○ | ○ | ○ | ○ | ○ | ○ | ○ | ○ | ○ | ○ |
| | 強風注意報 | 解 | 解 | 解 | 解 | 解 | 解 | 解 | 解 | 解 | 解 | 解 | 解 | 解 | 解 | 解 | 解 | 解 | 解 | 解 |
| | 波浪注意報 | ○ | ○ | ○ | | | | ○ | | | | ○ | ○ | ○ | | | ○ | ○ | ○ | ○ |
| 11月3日 11時31分 | 雷注意報 | 解 | 解 | 解 | 解 | 解 | 解 | 解 | 解 | 解 | 解 | 解 | 解 | 解 | 解 | 解 | 解 | 解 | 解 | 解 |
| | 波浪注意報 | ○ | | ○ | | | | ○ | | | | ○ | ○ | ○ | | | ○ | ○ | ○ | ○ |
| 11月3日 16時12分 | 波浪注意報 | ○ | | ○ | | | | ○ | | | | ○ | ○ | ○ | | | ○ | ○ | ○ | ○ |
| 11月3日 20時48分 | 波浪注意報 | ○ | | ○ | | | | ○ | | | | ○ | ○ | ○ | | | ○ | ○ | ○ | ○ |
| 11月4日 04時31分 | 波浪注意報 | 解 | | 解 | | | | 解 | | | | 解 | 解 | 解 | | | 解 | 解 | 解 | 解 |
| 11月7日 03時12分 | 濃霧注意報 | ● | ● | ● | ● | ● | ● | ● | ● | ● | ● | ● | ● | ● | ● | ● | | | | |
| 11月7日 09時26分 | 濃霧注意報 | 解 | 解 | 解 | 解 | 解 | 解 | 解 | 解 | 解 | 解 | 解 | 解 | 解 | 解 | 解 | | | | |
| 11月7日 18時35分 | 高潮注意報 | | | | | | | | | | | ● | ● | ● | | | | | | |
| 11月8日 02時08分 | 高潮注意報 | | | | | | | | | | | 解 | 解 | 解 | | | | | | |
| 11月8日 18時03分 | 高潮注意報 | | | | | | | | | | | ● | ● | ● | | | | | | |
| 11月9日 04時42分 | 高潮注意報 | | | | | | | | | | | 解 | 解 | 解 | | | | | | |
| 11月9日 18時13分 | 高潮注意報 | ● | ● | ● | | | ● | | | | | ● | ● | ● | | | | | | |
| 11月9日 21時15分 | 強風注意報 | ● | ● | ● | ● | ● | ● | | | | | | | | | | ● | ● | ● | ● |
| | 波浪注意報 | ● | ● | ● | | | ● | | | | | ● | ● | ● | | | ● | ● | ● | ● |
| | 高潮注意報 | ○ | ○ | ○ | | | ○ | | | | | ○ | ○ | ○ | | | | | | |
| 11月10日 06時12分 | 強風注意報 | ○ | ○ | ○ | ○ | ○ | ○ | | | | | | | | | | ○ | ○ | ○ | ○ |
| | 波浪注意報 | ○ | | ○ | | | ○ | | | | | ○ | ○ | ○ | | | ○ | ○ | ○ | ○ |
| | 高潮注意報 | 解 | 解 | 解 | | | 解 | | | | | 解 | 解 | 解 | | | | | | |
| 11月10日 09時33分 | 強風注意報 | 解 | 解 | 解 | 解 | 解 | 解 | | | | | | | | | | 解 | 解 | 解 | 解 |
| | 波浪注意報 | ○ | | ○ | | | ○ | | | | | ○ | ○ | ○ | | | ○ | ○ | ○ | ○ |
| 11月10日 20時32分 | 波浪注意報 | 解 | | 解 | | | 解 | | | | | 解 | 解 | 解 | | | ○ | ○ | ○ | ○ |
| 11月11日 03時32分 | 波浪注意報 | | | | | | | | | | | | | | | | 解 | 解 | 解 | 解 |
| 11月14日 15時31分 | 雷注意報 | ● | ● | ● | ● | ● | ● | | | | | | | | | | ● | ● | ● | ● |
| 11月15日 03時08分 | 雷注意報 | 解 | 解 | 解 | 解 | 解 | 解 | | | | | | | | | | 解 | 解 | 解 | 解 |
| 11月16日 06時16分 | 濃霧注意報 | ● | ● | ● | ● | ● | ● | ● | ● | ● | ● | ● | ● | ● | ● | ● | | | | |
| 11月16日 09時21分 | 濃霧注意報 | 解 | 解 | 解 | 解 | 解 | 解 | 解 | 解 | 解 | 解 | 解 | 解 | 解 | 解 | 解 | | | | |
| 11月16日 18時06分 | 強風注意報 | | | | | | | | | | | | | | | | ● | ● | ● | ● |
| 11月17日 05時58分 | 強風注意報 | ● | ● | ● | ● | ● | ● | | | | | | | | | | 解 | 解 | 解 | 解 |
| | 波浪注意報 | | | | | | | | | | | | | | | | ● | ● | ● | ● |
| 11月17日 09時08分 | 強風注意報 | ○ | ○ | ○ | ○ | ○ | ○ | | | | | | | | | | ● | ● | ● | ● |
| | 波浪注意報 | ● | | ● | | | | | | | | | | | | | ○ | ○ | ○ | ○ |
| 11月17日 15時42分 | 強風注意報 | 解 | 解 | 解 | 解 | 解 | 解 | | | | | | | | | | 解 | 解 | 解 | 解 |
| | 波浪注意報 | ○ | | ○ | | | ● | | | | | ● | ● | ● | | | ○ | ○ | ○ | ○ |
| 11月18日 04時12分 | 雷注意報 | ● | ● | ● | ● | ● | ● | ● | ● | ● | ● | ● | ● | ● | ● | ● | ● | ● | ● | ● |
| | 強風注意報 | ● | ● | ● | ● | ● | ● | ● | ● | ● | ● | ● | ● | ● | ● | ● | ● | ● | ● | ● |
| | 波浪注意報 | ○ | | ○ | | | ○ | | | | | ○ | ○ | ○ | | | ○ | ○ | ○ | ○ |
| 11月18日 09時32分 | 雷注意報 | ○ | ○ | ○ | ○ | ○ | ○ | ○ | ○ | ○ | ○ | ○ | ○ | ○ | ○ | ○ | ○ | ○ | ○ | ○ |
| | 強風注意報 | ○ | ○ | ○ | ○ | ○ | ○ | ○ | ○ | ○ | ○ | ○ | ○ | ○ | ○ | ○ | ○ | ○ | ○ | ○ |
| | 波浪注意報 | ○ | | ○ | | | ○ | | | | | ○ | ○ | ○ | | | ○ | ○ | ○ | ○ |

| 発表時刻 | 警報・注意報 | 松江市 | 安来市 | 出雲市 | 雲南市 | 奥出雲町 | 飯南町 | 大田市 | 川本町 | 美郷町 | 邑南町 | 浜田市 | 江津市 | 益田市 | 津和野町 | 吉賀町 | 海士町 | 西ノ島町 | 知夫村 | 隠岐の島町 |
|---------------|--------|-----|-----|-----|-----|------|-----|-----|-----|-----|-----|-----|-----|-----|------|-----|-----|------|-----|-------|
| 11月18日 17時34分 | 雷注意報 | ○ | ○ | ○ | ○ | ○ | ○ | ○ | ○ | ○ | ○ | ○ | ○ | ○ | ○ | ○ | ○ | ○ | ○ | ○ |
| | 強風注意報 | 解 | 解 | 解 | 解 | 解 | 解 | 解 | 解 | 解 | 解 | 解 | 解 | 解 | 解 | 解 | 解 | 解 | 解 | 解 |
| | 波浪注意報 | ○ | | ○ | | | | ○ | | | | ○ | ○ | ○ | | | ○ | ○ | ○ | ○ |
| 11月19日 10時11分 | 雷注意報 | ○ | ○ | ○ | ○ | ○ | ○ | ○ | ○ | ○ | ○ | ○ | ○ | ○ | ○ | ○ | 解 | 解 | 解 | 解 |
| | 波浪注意報 | 解 | | 解 | | | | 解 | | | | 解 | 解 | 解 | | | 解 | 解 | 解 | 解 |
| 11月19日 11時26分 | 雷注意報 | 解 | 解 | 解 | 解 | 解 | 解 | 解 | 解 | 解 | 解 | 解 | 解 | 解 | 解 | 解 | | | | |
| 11月19日 16時10分 | 雷注意報 | | | | | | | | | | | | | | | | ● | ● | ● | ● |
| 11月20日 03時37分 | 雷注意報 | | | | | | | | | | | | | | | | 解 | 解 | 解 | 解 |
| | 強風注意報 | ● | ● | ● | ● | ● | ● | | | | | | | | | | ● | ● | ● | ● |
| 11月20日 15時33分 | 強風注意報 | 解 | 解 | 解 | 解 | 解 | 解 | | | | | | | | | | 解 | 解 | 解 | 解 |
| 11月20日 21時30分 | 強風注意報 | | | | | | | | | | | | | | | | ● | ● | ● | ● |
| | 波浪注意報 | | | | | | | | | | | | | | | | ● | ● | ● | ● |
| 11月21日 04時10分 | 強風注意報 | ● | ● | ● | ● | ● | ● | | | | | | | | | | 解 | 解 | 解 | 解 |
| | 波浪注意報 | | | | | | | | | | | | | | | | ○ | ○ | ○ | ○ |
| 11月21日 09時32分 | 強風注意報 | ○ | ○ | ○ | ○ | ○ | ○ | | | | | | | | | | ○ | ○ | ○ | ○ |
| | 波浪注意報 | | | | | | | | | | | | | | | | ○ | ○ | ○ | ○ |
| 11月21日 15時48分 | 強風注意報 | 解 | 解 | 解 | 解 | 解 | 解 | | | | | | | | | | | | | |
| | 波浪注意報 | | | | | | | | | | | | | | | | ○ | ○ | ○ | ○ |
| 11月21日 21時26分 | 波浪注意報 | | | | | | | | | | | | | | | | 解 | 解 | 解 | 解 |
| 11月23日 03時39分 | 濃霧注意報 | ● | ● | ● | ● | ● | ● | ● | ● | ● | ● | ● | ● | ● | ● | ● | | | | |
| 11月23日 09時31分 | 濃霧注意報 | 解 | 解 | 解 | 解 | 解 | 解 | 解 | 解 | 解 | 解 | 解 | 解 | 解 | 解 | 解 | | | | |
| 11月24日 16時30分 | 雷注意報 | ● | ● | ● | ● | ● | ● | ● | ● | ● | ● | ● | ● | ● | ● | ● | ● | ● | ● | ● |
| 11月25日 04時11分 | 雷注意報 | ○ | ○ | ○ | ○ | ○ | ○ | ○ | ○ | ○ | ○ | ○ | ○ | ○ | ○ | ○ | ○ | ○ | ○ | ○ |
| | 強風注意報 | ● | ● | ● | ● | ● | ● | ● | ● | ● | ● | ● | ● | ● | ● | ● | ● | ● | ● | ● |
| 11月25日 10時11分 | 雷注意報 | ○ | ○ | ○ | ○ | ○ | ○ | ○ | ○ | ○ | ○ | ○ | ○ | ○ | ○ | ○ | ○ | ○ | ○ | ○ |
| | 強風注意報 | ○ | ○ | ○ | ○ | ○ | ○ | ○ | ○ | ○ | ○ | ○ | ○ | ○ | ○ | ○ | ○ | ○ | ○ | ○ |
| | 波浪注意報 | ● | | ● | | | ● | | | | | ● | ● | ● | | | ● | ● | ● | ● |
| 11月25日 12時18分 | 大雨注意報 | | | ● | | | | | | | | | | | | | | | | ● |
| | 雷注意報 | ○ | ○ | ○ | ○ | ○ | ○ | ○ | ○ | ○ | ○ | ○ | ○ | ○ | ○ | ○ | ○ | ○ | ○ | ○ |
| | 強風注意報 | ○ | ○ | ○ | ○ | ○ | ○ | ○ | ○ | ○ | ○ | ○ | ○ | ○ | ○ | ○ | ○ | ○ | ○ | ○ |
| | 波浪注意報 | ○ | | ○ | | | ○ | | | | | ○ | ○ | ○ | | | ○ | ○ | ○ | ○ |
| 11月25日 13時17分 | 大雨注意報 | | | 解 | | | | | | | | | | | | | | | | 解 |
| | 雷注意報 | ○ | ○ | ○ | ○ | ○ | ○ | ○ | ○ | ○ | ○ | ○ | ○ | ○ | ○ | ○ | ○ | ○ | ○ | ○ |
| | 強風注意報 | ○ | ○ | ○ | ○ | ○ | ○ | ○ | ○ | ○ | ○ | ○ | ○ | ○ | ○ | ○ | ○ | ○ | ○ | ○ |
| | 波浪注意報 | ○ | | ○ | | | ○ | | | | | ○ | ○ | ○ | | | ○ | ○ | ○ | ○ |
| 11月26日 03時51分 | 雷注意報 | ○ | ○ | ○ | ○ | ○ | ○ | ○ | ○ | ○ | ○ | ○ | ○ | ○ | ○ | ○ | ○ | ○ | ○ | ○ |
| | 強風注意報 | 解 | 解 | 解 | 解 | 解 | 解 | 解 | 解 | 解 | 解 | 解 | 解 | 解 | 解 | 解 | 解 | 解 | 解 | 解 |
| | 波浪注意報 | ○ | | ○ | | | | | | | | ○ | ○ | ○ | | | ○ | ○ | ○ | ○ |
| 11月26日 10時17分 | 雷注意報 | 解 | 解 | 解 | 解 | 解 | 解 | 解 | 解 | 解 | 解 | 解 | 解 | 解 | 解 | 解 | 解 | 解 | 解 | 解 |
| 11月26日 15時46分 | 波浪注意報 | ○ | | ○ | | | | ○ | | | | ○ | ○ | ○ | | | ○ | ○ | ○ | ○ |
| | 波浪注意報 | 解 | | 解 | | | | 解 | | | | 解 | 解 | 解 | | | 解 | 解 | 解 | 解 |
| 11月27日 04時32分 | 雷注意報 | ● | ● | ● | ● | ● | ● | ● | ● | ● | ● | ● | ● | ● | ● | ● | ● | ● | ● | ● |
| | 強風注意報 | ● | ● | ● | ● | ● | ● | ● | ● | ● | ● | ● | ● | ● | ● | ● | ● | ● | ● | ● |
| | 波浪注意報 | ● | | ● | | | ● | | | | | ● | ● | ● | | | ● | ● | ● | ● |
| | 濃霧注意報 | ● | ● | ● | ● | ● | ● | | | | | | | | | | | | | |
| 11月27日 10時13分 | 雷注意報 | ○ | ○ | ○ | ○ | ○ | ○ | ○ | ○ | ○ | ○ | ○ | ○ | ○ | ○ | ○ | ○ | ○ | ○ | ○ |
| | 強風注意報 | ○ | ○ | ○ | ○ | ○ | ○ | ○ | ○ | ○ | ○ | ○ | ○ | ○ | ○ | ○ | ○ | ○ | ○ | ○ |
| | 波浪注意報 | ○ | | ○ | | | ○ | | | | | ○ | ○ | ○ | | | ○ | ○ | ○ | ○ |
| | 濃霧注意報 | 解 | 解 | 解 | 解 | 解 | 解 | | | | | | | | | | | | | |
| 11月27日 16時13分 | 雷注意報 | ○ | ○ | ○ | ○ | ○ | ○ | ○ | ○ | ○ | ○ | ○ | ○ | ○ | ○ | ○ | ○ | ○ | ○ | ○ |
| | 強風注意報 | ○ | ○ | ○ | ○ | ○ | ○ | ○ | ○ | ○ | ○ | ○ | ○ | ○ | ○ | ○ | ○ | ○ | ○ | ○ |
| | 波浪注意報 | ○ | | ○ | | | ○ | | | | | ○ | ○ | ○ | | | ○ | ○ | ○ | ○ |
| 11月27日 20時36分 | 雷注意報 | ○ | ○ | ○ | ○ | ○ | ○ | ○ | ○ | ○ | ○ | ○ | ○ | ○ | ○ | ○ | ○ | ○ | ○ | ○ |
| | 強風注意報 | ○ | ○ | ○ | ○ | ○ | ○ | ○ | ○ | ○ | ○ | ○ | ○ | ○ | ○ | ○ | ○ | ○ | ○ | ○ |
| | 波浪注意報 | ○ | | ○ | | | ○ | | | | | ○ | ○ | ○ | | | ○ | ○ | ○ | ○ |
| | 高潮注意報 | ● | ● | ● | | | ● | | | | | ● | ● | ● | | | | | | |
| 11月28日 04時22分 | 雷注意報 | 解 | 解 | 解 | 解 | 解 | 解 | 解 | 解 | 解 | 解 | 解 | 解 | 解 | 解 | 解 | 解 | 解 | 解 | 解 |
| | 強風注意報 | ○ | ○ | ○ | ○ | ○ | ○ | ○ | ○ | ○ | ○ | ○ | ○ | ○ | ○ | ○ | ○ | ○ | ○ | ○ |
| | 波浪注意報 | ○ | | ○ | | | ○ | | | | | ○ | ○ | ○ | | | ○ | ○ | ○ | ○ |
| | 高潮注意報 | ○ | ○ | ○ | | | 解 | | | | | 解 | 解 | 解 | | | | | | |
| 11月28日 07時24分 | 強風注意報 | ○ | ○ | ○ | ○ | ○ | ○ | 解 | 解 | 解 | 解 | 解 | 解 | 解 | 解 | 解 | ○ | ○ | ○ | ○ |
| | 波浪注意報 | ○ | | ○ | | | ○ | | | | | ○ | ○ | ○ | | | ○ | ○ | ○ | ○ |
| | 高潮注意報 | 解 | 解 | 解 | | | | | | | | | | | | | | | | |
| 11月28日 09時35分 | 強風注意報 | 解 | 解 | 解 | 解 | 解 | 解 | | | | | | | | | | 解 | 解 | 解 | 解 |
| | 波浪注意報 | ○ | | ○ | | | ○ | | | | | ○ | ○ | ○ | | | ○ | ○ | ○ | ○ |
| 11月28日 15時33分 | 波浪注意報 | ○ | | ○ | | | ○ | | | | | ○ | ○ | ○ | | | ○ | ○ | ○ | ○ |
| 11月29日 04時25分 | 波浪注意報 | 解 | | 解 | | | 解 | | | | | 解 | 解 | 解 | | | 解 | 解 | 解 | 解 |
| 11月29日 18時44分 | 強風注意報 | | | | | | | | | | | | | | | | ● | ● | ● | ● |
| 11月30日 04時13分 | 雷注意報 | | | | | | | | | | | | | | | | ● | ● | ● | ● |
| | 強風注意報 | | | | | | | | | | | | | | | | ○ | ○ | ○ | ○ |
| 11月30日 16時13分 | 雷注意報 | ● | ● | ● | ● | ● | ● | ● | ● | ● | ● | ● | ● | ● | ● | ● | ○ | ○ | ○ | ○ |
| | 強風注意報 | | | | | | | | | | | | | | | | ○ | ○ | ○ | ○ |

気象情報等発表状況

1 気象情報

| 情報名 | 発表日時 | |
|----------------------------|--------|--------|
| 突風と降ひょう及び落雷に関する島根県気象情報 第3号 | 11月1日 | 15時43分 |
| 突風と降ひょう及び落雷に関する島根県気象情報 第4号 | 11月2日 | 15時56分 |
| 雪に関する島根県気象情報 第1号 | 11月16日 | 05時04分 |
| 突風と降ひょう及び落雷に関する島根県気象情報 第1号 | 11月24日 | 05時14分 |
| 黄砂に関する島根県気象情報 第1号 | 11月24日 | 16時01分 |
| 突風と降ひょう及び落雷に関する島根県気象情報 第2号 | 11月25日 | 05時16分 |
| 黄砂に関する島根県気象情報 第1号 | 11月26日 | 15時36分 |
| 突風と落雷に関する島根県気象情報 第1号 | 11月26日 | 15時43分 |
| 突風と落雷に関する島根県気象情報 第2号 | 11月27日 | 05時06分 |
| 突風と落雷に関する島根県気象情報 第1号 | 11月30日 | 05時03分 |

2 竜巻注意情報

| 情報名 | 発表日時 | |
|---------------|-------|--------|
| 島根県竜巻注意情報 第1号 | 11月1日 | 07時36分 |

「顕著な大雨に関する気象情報」、「記録的短時間大雨情報」、「顕著な大雪に関する気象情報」、「土砂災害警戒情報」、「指定河川洪水予報」、「潮位情報」、「熱中症警戒アラート」は発表していません。

松江・浜田・西郷の観測値の極値更新（11月としての値第1位）

当該事項なし

地域気象観測所観測値の極値更新（11月としての値第1位）

| 地点名 | 要素名 | 値 | 起日 | 従来極値 | 統計開始 |
|-----|------------|------------|-----|-------------|----------|
| 掛合 | 日最大瞬間風速・風向 | 17.5m/s 北西 | 25日 | 17.3m/s 南南東 | 2008年11月 |

気象災害

当該事項なし

情報の案内

本月報で示す「平年値」の統計期間は 1991 年～2020 年（30 年）です。

「島根県の気象」に記載されていない詳細なデータや最新のデータについては気象庁ホームページ <https://www.jma.go.jp/jma/index.html> をご覧ください。

「過去の気象データ検索」ページ
<https://www.data.jma.go.jp/obd/stats/etrn/index.php> では「地点」「年月日」「データの種類」を選択することによって気温、降水量などの観測データが検索できます。

検索ページには、各府県のページ設定があり「島根県」のページは次のとおりです。

https://www.data.jma.go.jp/obd/stats/etrn/select/prefecture.php?prec_no=68

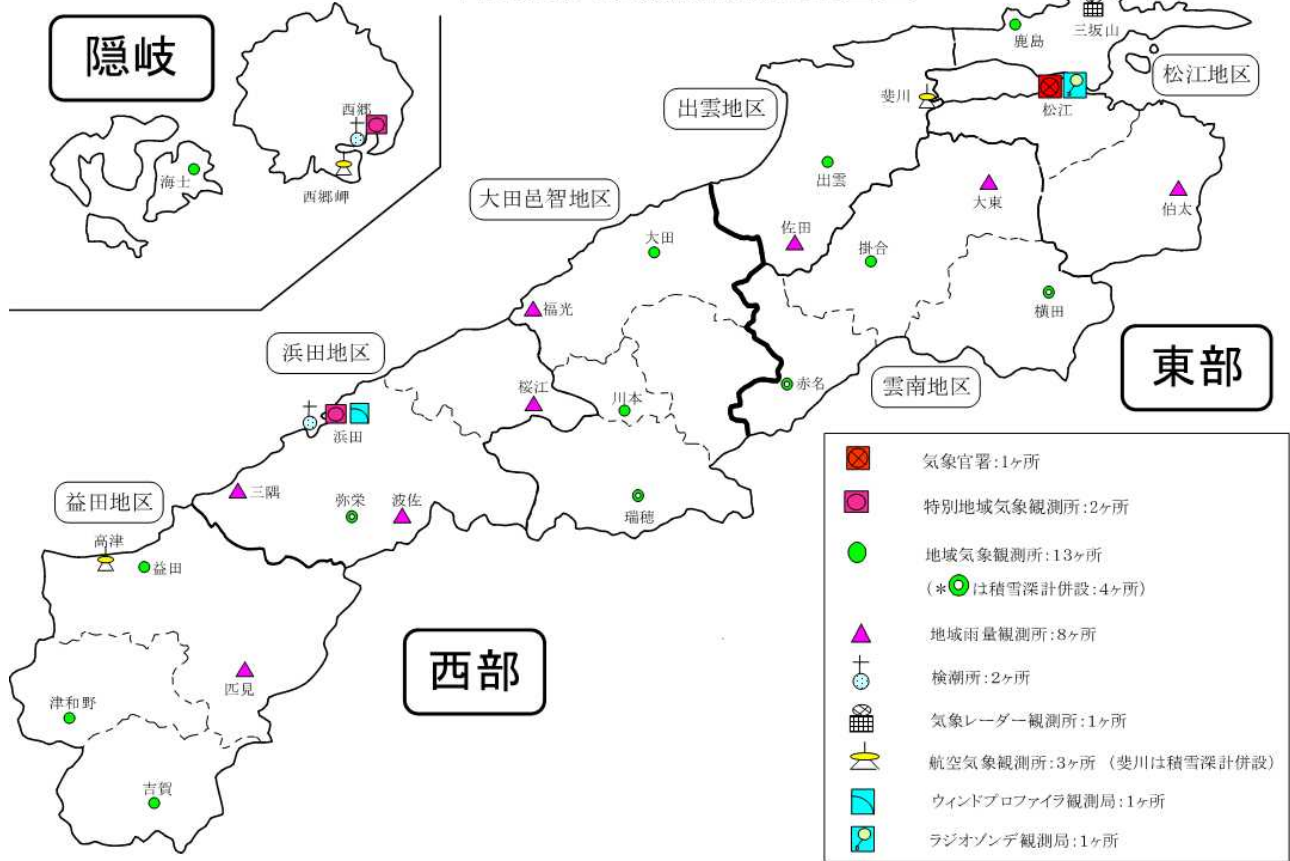
調べたい「地点」「年月日」を選択し、表示する「データの種類」を選択してください。「地点ごとの観測史上 1～10 位の値」を選択するとその地点の最新の極値や順位が表示されます。また平年値も検索できます。

「日ごとの値」を検索すると、天気概況「昼（06:00～18:00）」及び「夜（18:00～翌日 06:00）」も表示されます「（松江）のみ」。

下記に示した「過去の気象データのダウンロード」ページは気象庁が保有する気象観測データの中から、選択した地点・項目・期間のデータを画面に表示することができます。またデータを CSV ファイルとしてダウンロードすることも出来ます。

<https://www.data.jma.go.jp/risk/obsdl/index.php>

島根県内気象観測所配置図



島根県地域気象観測所（アメダス）所在地一覧表

令和6年7月16日現在

| 観測所 | 降水量 | 気温 | 湿度 | 日照 | 風向 風速 | 積雪 | 所在地 | 緯度 | 経度 | 海面上 の高さ |
|-----|-----|----|----|----|----------|----|-----------------------------|----------|-----------|------------|
| 西郷 | ○ | ○ | ○ | ○ | ○ | ○ | 隠岐郡隠岐の島町西町大城ノ一（西郷特別地域気象観測所） | 36°12.2' | 133°20.0' | 27m |
| 西郷岬 | ○ | ○ | | | ○ | | 隠岐郡隠岐の島町岬町（隠岐航空気象観測所） | 36°10.7' | 133°19.4' | 80m |
| 海士 | ○ | ○ | ○ | △ | ○ | | 隠岐郡海士町海士 | 36°05.8' | 133°05.8' | 3m |
| 鹿島 | ○ | ○ | ○ | △ | ○ | | 松江市鹿島町佐陀本郷 | 35°31.2' | 132°59.0' | 3m |
| 斐川 | ○ | ○ | | | ○ | ○ | 出雲市斐川町沖州（出雲航空気象観測所） | 35°24.8' | 132°53.4' | 2m |
| 松江 | ○ | ○ | ○ | ○ | ○ | ○ | 松江市西津田（松江地方気象台） | 35°27.4' | 133°03.9' | 17m |
| 出雲 | ○ | ○ | ○ | △ | ○ | | 出雲市芦渡町 | 35°19.9' | 132°43.8' | 20m |
| 大東 | ○ | | | | | | 雲南市大東町下阿用 | 35°19.1' | 132°57.9' | 56m |
| 伯太 | ○ | | | | | | 安来市伯太町西母里 | 35°21.0' | 133°16.4' | 23m |
| 佐田 | ○ | | | | | | 出雲市佐田町大呂 | 35°13.3' | 132°43.4' | 100m |
| 大田 | ○ | ○ | ○ | △ | ○ | | 大田市大田町大田 | 35°11.4' | 132°29.8' | 30m |
| 掛合 | ○ | ○ | ○ | △ | ○ | | 雲南市掛合町掛合 | 35°11.8' | 132°48.9' | 215m |
| 横田 | ○ | ○ | ○ | △ | ○ | ○ | 仁多郡奥出雲町稲原 | 35°10.4' | 133°06.2' | 369m |
| 福光 | ○ | | | | | | 大田市温泉津町福光 | 35°04.2' | 132°20.0' | 8m |
| 赤名 | ○ | ○ | ○ | △ | ○ | ○ | 飯石郡飯南町下赤名 | 35°00.1' | 132°42.7' | 444m |
| 桜江 | ○ | | | | | | 江津市桜江町川戸 | 34°57.2' | 132°20.0' | 32m |
| 川本 | ○ | ○ | ○ | △ | ○ | | 邑智郡川本町川本 | 34°58.6' | 132°29.5' | 132m |
| 浜田 | ○ | ○ | ○ | ○ | ○ | | 浜田市大辻町（浜田特別地域気象観測所） | 34°53.8' | 132°04.2' | 19m |
| 瑞穂 | ○ | ○ | ○ | △ | ○ | ○ | 邑智郡邑南町淀原 | 34°51.2' | 132°31.8' | 327m |
| 三隅 | ○ | | | | | | 浜田市三隅町西河内 | 34°47.7' | 131°56.9' | 9m |
| 弥栄 | ○ | ○ | ○ | △ | ○ | ○ | 浜田市弥栄町長安本郷 | 34°46.6' | 132°06.5' | 380m |
| 波佐 | ○ | | | | | | 浜田市金城町波佐 | 34°46.8' | 132°11.8' | 370m |
| 高津 | ○ | ○ | | | ○ | | 益田市内田町（石見航空気象観測所） | 34°40.5' | 131°47.4' | 54m |
| 益田 | ○ | ○ | ○ | △ | ○ | | 益田市乙吉町 | 34°41.2' | 131°51.0' | 22m |
| 匹見 | ○ | | | | | | 益田市匹見町匹見 | 34°34.3' | 132°01.0' | 259m |
| 津和野 | ○ | ○ | ○ | △ | ○ | | 鹿足郡津和野町森村 | 34°27.7' | 131°46.2' | 165m |
| 吉賀 | ○ | ○ | ○ | △ | ○ | | 鹿足郡吉賀町七日市 | 34°23.5' | 131°53.6' | 250m |

○：実測値 △：推計値