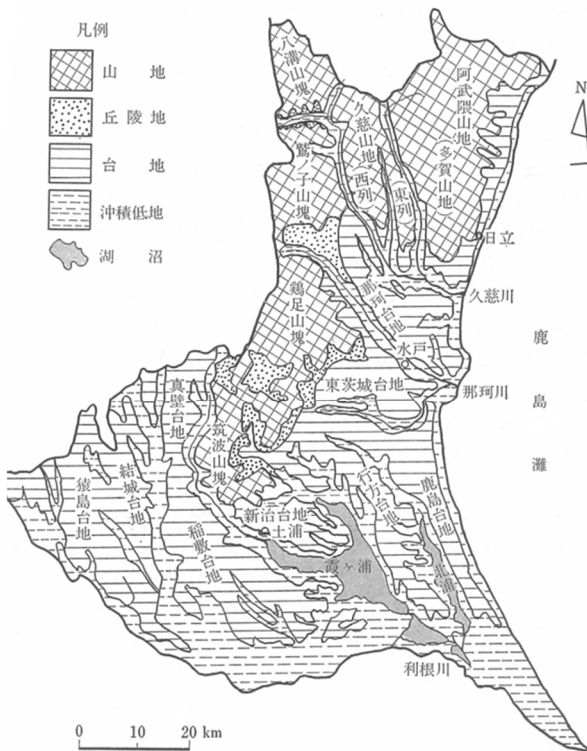


## 常総市の地勢と気象

常総市は、茨城県西部の県西地域に位置する。北は八千代町と下妻市に、東はつくば市に、南は千葉県(野田市)と守谷市及びつくばみらい市に、西は坂東市に接している。市の東部(つくば市、つくばみらい市との境)を南北に小貝川が、市の中央部を南北に鬼怒川が流れている。また、小貝川と鬼怒川の間を八間堀川が、市の西部(坂東市との境)を飯沼川が流れている。小貝川は、栃木県那須烏山市の小貝ヶ池を水源とする一級河川(国管理)で、取手市と利根町の境を経て利根川と合流する。鬼怒川は、栃木県日光市と群馬県片品村の県境にある鬼怒沼を水源とする一級河川(国管理)で、守谷市で利根川と合流する。八間堀川は、下妻市加養を水源とする一級河川(県管理)で、常総市で鬼怒川及び小貝川と合流する。飯沼川は、古河市を水源とする一級河川(県管理)で、千葉県野田市で利根川と合流する。

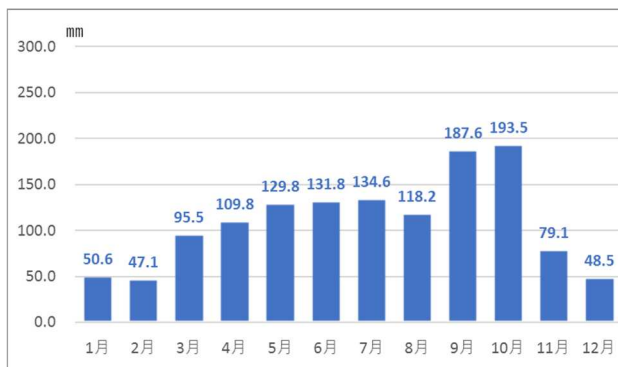


地形は、市の東側は沖積低地で、西側は台地(結城台地)である。

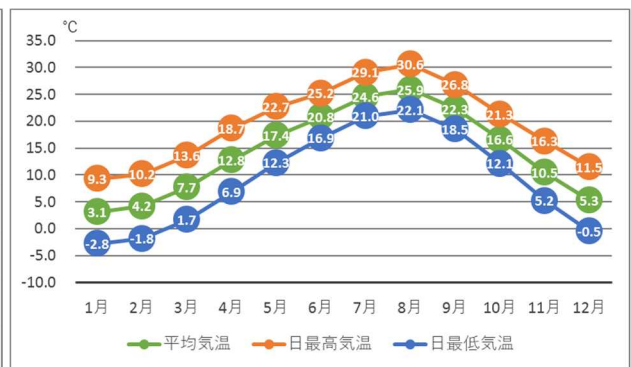
気候は、太平洋側気候で内陸気候の特徴を併せ持つ。夏季は、太平洋高気圧から吹き出す南よりの風の影響で高温多湿となり雨も降りやすい。冬季は、乾いた北西の季節風が吹き、晴天の日が多く、降雪は少ない。内陸部では、気温変化が大きく乾燥しやすい。また、放射冷却が強く働きやすい。

降水は、冬は少なく、春から夏にかけては梅雨前線の影響などで徐々に多くなり、秋は秋雨前線や台風の影響などで更に突出して多くなる。年降水量の平年値(つくば)は 1326.0 mmである。

気温は、夏に 35°C 以上の猛暑、冬に -15°C 以下となることもあるが、平年の気温(つくば)は、夏季の日最高気温が 30.6°C、冬季の日最低気温が -2.8°Cで、年平均気温は 14.3°Cである。



つくばの降水(月ごとの平年値) 1991年~2020年の統計値



つくばの気温(月ごとの平年値) 1991年~2020年の統計値

つくばの平年値・極値はこちらから

[https://www.data.jma.go.jp/stats/etm/index.php?prec\\_no=40&block\\_no=47646&year=&month=&day=&view=](https://www.data.jma.go.jp/stats/etm/index.php?prec_no=40&block_no=47646&year=&month=&day=&view=)