報　道　発　表　資　料
平成 25 年 3 月 29 日
常陸河川国道事務所
水　戸　地　方　気　象　台
宇　都　宮　地　方　気　象　台

【久慈川・那珂川】洪水予報・水防警報の基準水位を見直します

東日本大震災(東北地方太平洋沖地震)により多くの堤防が被災し、緊急的に復旧工事等を実施したものの、小さな亀裂や空洞も考えられ、平成２３年６月１日から基準水位を低く設定し、洪水予報・水防警報を発表してきました。

また、平成２３年９月の台風第１５号出水では、那珂川支川の一部区間で漏水が発見されたため、基準水位を低く設定していました。

このような中、平成２５年３月に復旧対策工事が完了したことと、全区間の現地状況を再評価した結果から、平成２５年４月１日から別紙のとおり基準水位を見直すこととしましたのでお知らせします。

大雨時には、急に河川水位が上昇する場合もありますので、雨量や水位等の防災情報に注意してください。

問い合わせ先			
国土交通省	関東地方整備局	常陸河川国道事務所	TEL：029-240-4061
	地域広報官	石鉢（いしのはち） 盛一朗（せいいちろう）（内線 203）	
気象庁	水戸地方気象台	防災業務課	TEL：029-224-1106
	防災業務課長	栗田（くりた） 智巳（ともみ）	
気象庁	宇都宮地方気象台	防災業務課	TEL：028-635-7260
	防災業務課長	稲葉（いなば） 和弘（かずひろ）	

基準水位　４月１日からの見直しについて

別紙

【基準水位　見直しの経緯】

東日本大震災（東北地方太平洋沖地震）により、常陸河川国道事務所管内の久慈川、那珂川においては、堤防等河川管理施設が被災し、緊急的に復旧工事等を実施したものの、平成２３年６月１日から、基準水位を低く設定し、洪水予報・水防警報を発表しておりました。

また、平成２３年の台風第１５号の出水では、久慈川及び那珂川の各水位観測所は被災前の「はん濫危険水位」を越える水位を記録しました。河川巡視や水防団による見廻りの結果、堤防の被害が無かった基準地点においては、基準水位を平成２３年１０月１日に見直しましたが、野口水位観測所の対象区間では、漏水が発見されたため、安全が確認できた水位まで見直した基準としておりました。

こうした中、平成２５年３月に復旧対策工事が完了したことと、全区間の現地状況を再評価した結果より、４月１日から以下のとおり、基準水位を見直すこととしました。

河川名	観測所名	基準水位の種類	被災前	H23.6.1見直し後	H23.10.1見直し後	H24.8.1見直し後	**H25.4.1見直し後**
久慈川	富岡	はん濫危険水位	3.2	3.1	3.1	3.1	3.1
		避難判断水位	2.6	2.5	2.5	2.5	2.5
		はん濫注意水位	2.5	1.5	2.5	2.5	2.5
		水防団待機水位	1.5	0.5	1.5	1.5	1.5
	榊橋	はん濫危険水位	6.1	5.8	5.8	5.8	**6.0**
		避難判断水位	5.1	4.8	4.8	4.8	**5.1**
		はん濫注意水位	3.7	2.7	3.7	3.7	3.7
		水防団待機水位	2.7	1.7	2.7	2.7	2.7
那珂川	小口	はん濫危険水位	5.5	5.5	5.5	5.5	5.5
		避難判断水位	5.0	5.0	5.0	5.0	5.0
		はん濫注意水位	5.0	5.0	5.0	5.0	5.0
		水防団待機水位	4.0	4.0	4.0	4.0	4.0
	野口	はん濫危険水位	4.1	4.1	4.1	4.1	4.1
		避難判断水位	3.7	3.7	3.7	3.7	3.7
		はん濫注意水位	3.5	2.5	2.5	3.05	**3.5**
		水防団待機水位	2.5	1.5	1.5	2.05	**2.5**
	水府橋	はん濫危険水位	7.0	6.5	6.5	6.5	**6.8**
		避難判断水位	6.3	5.8	5.8	5.8	**6.0**
		はん濫注意水位	4.0	3.0	4.0	4.0	4.0
		水防団待機水位	3.0	2.0	3.0	3.0	3.0
山田川	常井橋	はん濫注意水位	3.0	2.0	3.0	3.0	3.0
		水防団待機水位	2.0	1.0	2.0	2.0	2.0
里川	機初	はん濫注意水位	3.0	2.0	2.95	3.0	3.0
		水防団待機水位	2.0	1.0	1.95	2.0	2.0

～H23.5.31　　H23.6.1～　　H23.10.1及びH24.8.1～　　H25.4.1～

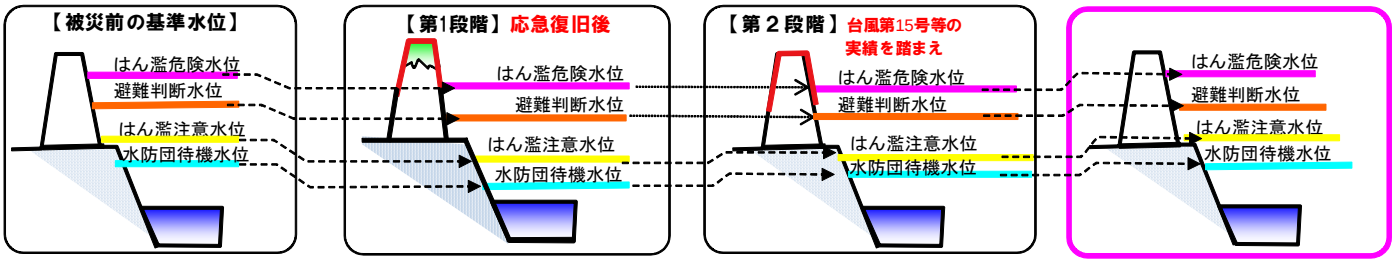

【基準水位の種類】

○はん濫危険水位：浸水被害の恐れのある水位
○避難判断水位　：はん濫危険水位から避難に必要な時間を差し引いた水位。
　　避難勧告等の判断の目安
○はん濫注意水位：水防団出動の目安。また、出水時の河川管理巡視出動の目安
　　市町村長の避難準備情報等の発令判断の目安、住民のはん濫に関する
　　情報への注意喚起
○水防団待機水位：水防団や河川管理巡視を準備する目安

久慈川　榊橋水位観測所

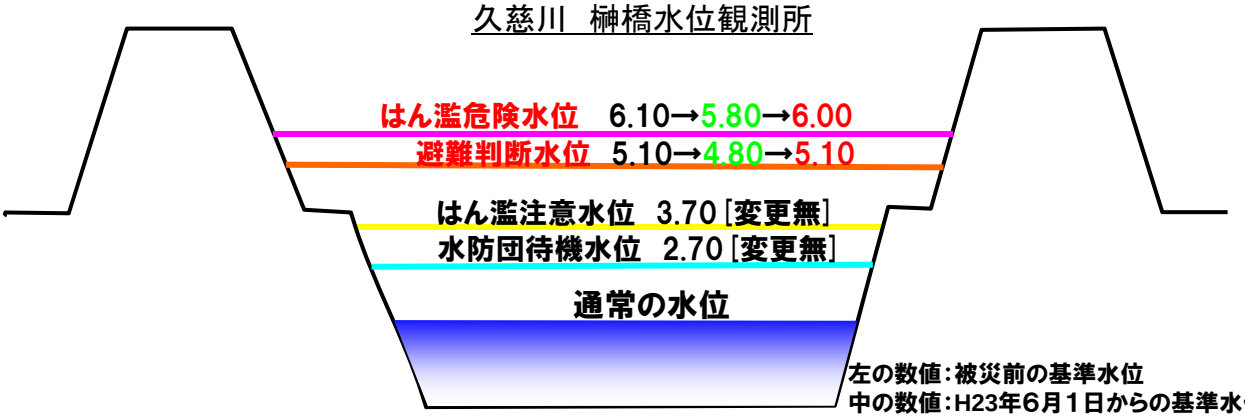

左の数値：被災前の基準水位
中の数値：H23年6月1日からの基準水位
右の数値：H25年4月1日からの見直し後の基準水位

那珂川　野口水位観測所

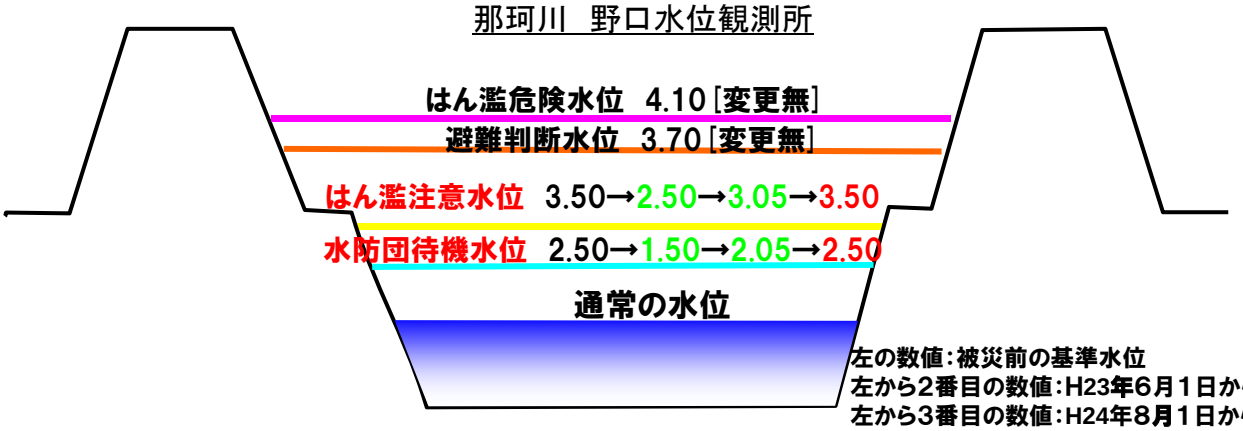

左の数値：被災前の基準水位
左から2番目の数値：H23年6月1日からの基準水位
左から3番目の数値：H24年8月1日からの基準水位
右の数値：H25年4月1日からの見直し後の基準水位

那珂川　水府橋水位観測所

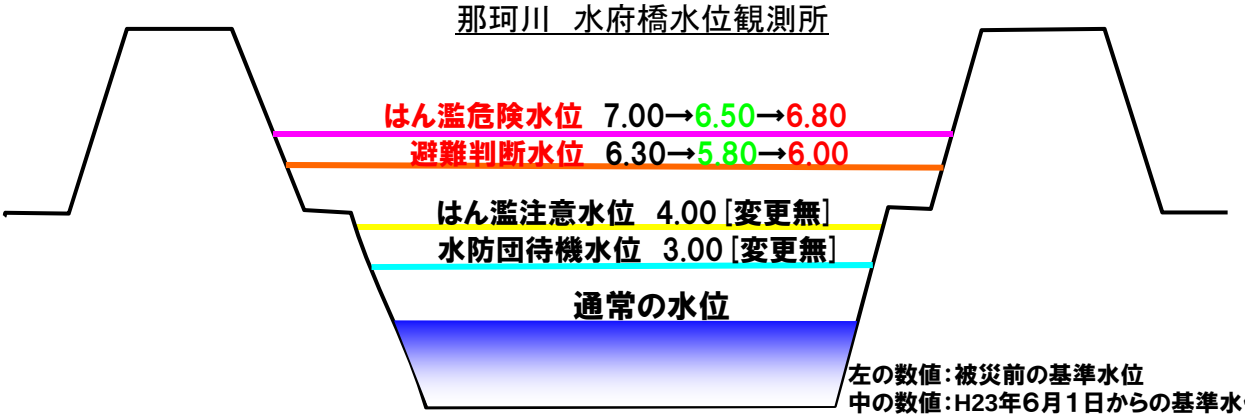

左の数値：被災前の基準水位
中の数値：H23年6月1日からの基準水位
右の数値：H25年4月1日からの見直し後の基準水位