

令和 3 年（2021 年）1 月の宮古島地方の天候

【天気概況】

宮古島地方は気圧の谷や前線、大陸の高気圧の張り出しに伴う寒気の影響で曇りや雨の日が多く、期間の中頃と終わりには高気圧に覆われて晴れた日もあった。宮古島（下里）における平均気温は平年より低く、降水量と日照時間は平年並みであった。

上旬: 低気圧や前線、大陸の高気圧の張り出しに伴う寒気の影響で曇りや雨となり、7 日には下地島（下地島空港）で荒れた天気となった。平均気温は平年よりかなり低く、降水量は平年並みであった。日照時間は平年よりかなり少なかった。

中旬: 気圧の谷や大陸の高気圧の張り出しに伴う寒気の影響で曇りや雨の日が多く、17 日には下地島（下地島空港）で荒れた天気となった。期間の中頃と終わりには高気圧に覆われて晴れた日もあった。平均気温は、平年より低く、降水量は平年よりかなり少なかった。日照時間は平年より多かった。

下旬: 低気圧や前線、大陸の高気圧の張り出しに伴う寒気の影響で曇りや雨の日が多かったが、期間の中頃と終わりには高気圧に覆われて晴れた日もあった。平均気温は平年より高く、降水量と日照時間は平年より多かった。

【生物季節観測表】

観測種目名	現象	2021年	平 年 値	2020年	発現 平年差	最早日	最晩日
		月 日	月 日	月 日			
ヒカンザクラ	開 花	1月16日	1月16日	2月7日	0	12月30日	2月7日
	満 開		2月9日			1月23日	3月2日

注：平年差の“－”は発現が平年に比べて早く、“＋”は発現が平年に比べて遅いことを示す。

令和3年(2021年)1月の 宮古島地方の気象状況

降水量(mm)

日	宮古島	鏡原	下地島	城辺	仲筋
1	0.0	0.0	0.0	0.0	0.0
2	0.0	0.0	0.0	0.0	0.5
3	5.5	8.0	4.0	7.5	0.0
4	18.5	18.5	9.5	18.5	8.5
5	2.5	3.0	1.0	1.0	1.0
6	3.5	2.0	3.0	3.0	3.0
7	10.5	7.5	7.0	9.0	10.5
8	1.5	2.0	1.5	5.0	2.5
9	0.0	0.0	0.0	0.0	0.0
10	0.0	0.0	0.0	1.0	0.0
11	0.0	0.0	5.0	8.0	2.5
12	2.5	1.5	2.0	4.5	2.5
13	-	0.0	0.0	0.0	0.0
14	0.0	0.0	0.0	0.0	0.0
15	0.0	0.0	0.0	0.0	0.0
16	0.0	0.0	0.0	0.0	0.0
17	1.5	1.5	1.5	1.5	0.0
18	-	0.0	0.0	0.0	0.0
19	-	0.0	0.0	0.0	0.0
20	-	0.0	0.0	0.0	0.0
21	17.5	17.5	12.5	20.5	9.5
22	42.0	37.0	19.0	36.0	28.5
23	10.0	12.5	11.5	13.5	11.0
24	0.0	0.0	0.0	0.0	0.0
25	-	0.0	0.0	0.0	0.0
26	5.5	2.5	0.0	0.0	0.0
27	0.0	0.0	0.0	0.0	0.0
28	0.0	0.0	0.0	0.0	0.0
29	-	0.0	0.0	0.0	0.0
30	-	0.0	0.0	0.0	0.0
31	0.0	0.0	0.0	0.0	0.0
上旬計	42.0	41.0	26.0	45.0	26.0
中旬計	4.0	3.0	8.5	14.0	5.0
下旬計	75.0	69.5	43.0	70.0	49.0
月合計	121.0	113.5	77.5	129.0	80.0
月平年値	130.8	120.7	109.1	133.6	115.1
平年比	93%	94%	71%	97%	70%

月平年値との比較	降水量	気温	日照時間
宮古島	平年並	低い	平年並
鏡原	--	--	
下地島	--	--	
城辺	--	--	
仲筋	--	--	

今月の極値の更新リスト(1位のみ)

宮古島(下里) 1月の極値 (統計期間:1937年~2020年)
極値の更新はありませんでした。

鏡原(宮古空港) 1月の極値 (統計期間:2003年~2020年)
極値の更新はありませんでした。

下地島(下地島空港) 1月の極値 (統計期間:2003年~2020年)
極値の更新はありませんでした。

城辺(新城) 1月の極値 (統計期間:1978年~2020年)
極値の更新はありませんでした。

仲筋(多良間空港) 1月の極値 (統計期間:2003年~2020年)
極値の更新はありませんでした。

1月の宮古島市下里の日最高気温 23.3℃ 26日 13時47分
1月の宮古島市下里の日最低気温 10.7℃ 8日 17時33分

*平年値は宮古島・城辺は1981年から2010年の値を、下地島・仲筋・鏡原は2003年から2010年の値を用いています。
*下地島と仲筋の階級区分(平年並等)は統計値不足のためありません。また、斜線は観測していません。

気温(℃)

	宮古島	鏡原	下地島	仲筋
上旬平均	16.2	16.1	16.3	16.5
中旬平均	17.1	16.8	17.1	17.4
下旬平均	19.0	18.7	19.0	19.4
月平均	17.5	17.3	17.5	17.8
平年値	18.0	17.7	18.2	18.5

日照時間(時間)

	宮古島
上旬計	12.0
中旬計	33.5
下旬計	42.5
月合計	88.0
平年比	102%

【参考】観測値及び統計値は品質により以下のように共通の分類を行っています。

【正常値】:正常に観測され、かつ統計を行う対象資料が全てある場合で、通常、値のみを表記します。

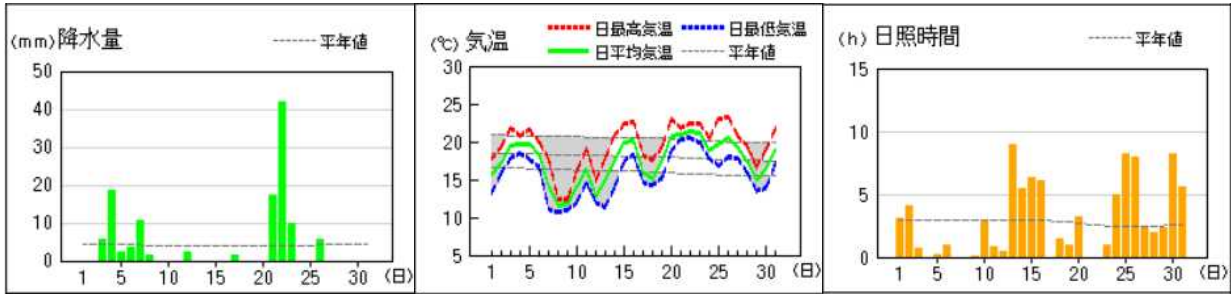
【準正常値】:観測結果にやや疑問があるか、または統計を行う対象資料が許容範囲内で欠けている場合で、通常、値の右に「|」を付け表記する。一部の例外を除いて原則として正常値と同等に扱います。

【資料不足値】:統計を行う対象資料が許容範囲を超えて欠けている場合で、通常、値の右に「|」を付け表記します。極値、合計等の統計には用いることができるが、平均等の統計では欠測と同等に扱います。

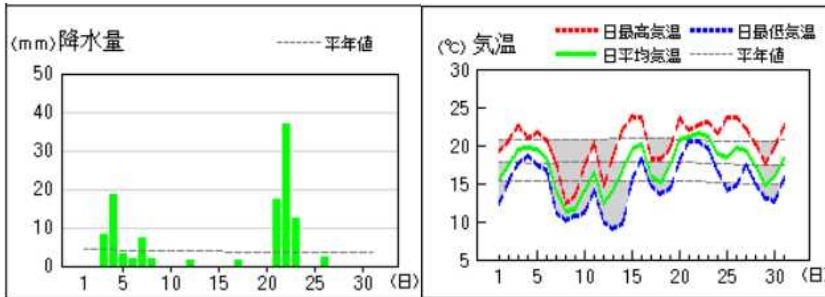
【欠測】:休止や測器の故障等により観測値、統計値が得られない場合、または明らかに誤差が大きく間違っていると確定できる場合で、通常、「×」と表記します。

アメダス 気象経過図:2021年1月1日-2021年1月31日

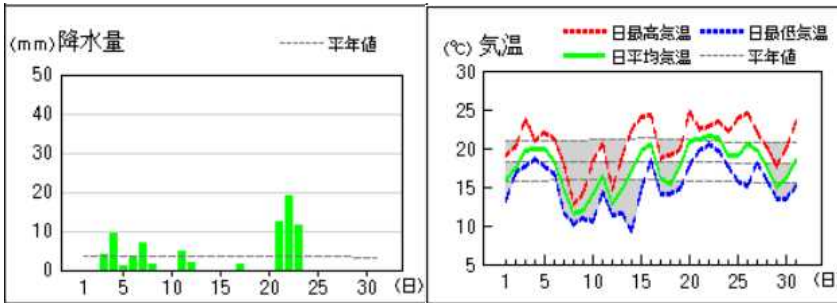
宮古島(下里)



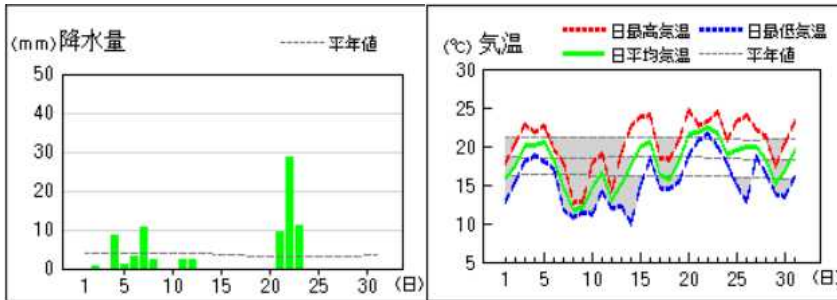
鏡原(宮古空港)



下地島(下地島空港)



仲筋(多良間空港)



城辺(新城)

