

## 令和 3 年（2021 年）2 月の宮古島地方の天候

### 【天気概況】

宮古島地方は高気圧に覆われて晴れた日が多かったが、低気圧や前線、気圧の谷の影響で曇りや雨の日もあり、大雨や荒れた天気となった所があった。11 日には仲筋（多良間空港）で日降水量 72.5 mm、日最大 10 分間降水量 18.0 mm、下地島（下地島空港）で日降水量 65.5 mm、日最大 10 分間降水量 17.5 mm を観測し、共に 2 月としての極値を更新した。また、11 日に鏡原（宮古空港）で日最大風速 13.2m/s（南東の風）、日最大瞬間風速 19.0m/s（南東の風）を観測し、共に 2 月としての極値を更新した。宮古島（下里）における平均気温は平年よりかなり高く、降水量は平年並みであった。日照時間は平年よりかなり多かった。

**上旬:** 高気圧に覆われて晴れた日が多かったが、期間のはじめと終わりは前線や気圧の谷の影響で曇りや雨の天気となった。平均気温は平年よりかなり高く、降水量は平年より少なかった。日照時間は平年よりかなり多かった。

**中旬:** 高気圧に覆われて晴れた日もあったが、低気圧や前線、大陸の高気圧の張り出しに伴う寒気の影響で曇りや雨の日もあり、11 日は各地で大雨となった。また、17 日には下地島（下地島空港）で荒れた天気となった。平均気温は平年並みで、降水量は平年より多かった。日照時間は平年よりかなり多かった。

**下旬:** 低気圧や前線、大陸の高気圧の張り出しに伴う寒気の影響で曇りや雨の日が多かったが、期間のはじめは高気圧に覆われて晴れた日もあった。平均気温は平年よりかなり高く、降水量は少なかった。日照時間は平年並みであった。

### 【生物季節観測表】

観測種目名	現象	2021年	平 年 値	2020年	発現 平年差	最早日	最晩日
		月 日	月 日	月 日			
ヒカンザクラ	開 花	1月16日	1月16日	2月7日	0	12月30日	2月7日
	満 開	2月10日	2月9日	観測なし	+1	1月23日	3月2日

注：平年差の“-”は発現が平年に比べて「早く」、"+"は発現が平年に比べて「遅い」ことを示す。

令和3年(2021年)2月の 宮古島地方の気象状況

降水量(mm)

日	宮古島	鏡原	下地島	城辺	仲筋
1	-	0.0	0.0	0.0	0.0
2	0.0	0.0	0.5	0.0	0.0
3	-	0.0	0.0	0.0	0.0
4	-	0.0	0.0	0.0	0.0
5	-	0.0	0.0	0.0	0.0
6	-	0.0	0.0	0.0	0.0
7	-	0.0	0.0	0.0	0.0
8	-	0.0	0.0	0.0	0.0
9	0.0	0.0	0.0	0.0	0.0
10	11.0	10.0	8.0	7.0	12.5
11	64.5	64.5	65.5	46.0	72.5
12	0.5	0.0	0.5	0.5	0.0
13	0.0	0.0	0.0	0.0	0.0
14	0.0	0.0	0.0	0.0	0.0
15	-	0.0	0.0	0.0	0.0
16	-	0.0	0.0	0.0	0.0
17	15.0	14.0	9.0	17.0	12.0
18	-	0.0	0.0	0.0	0.0
19	-	0.0	0.0	0.0	0.0
20	-	0.0	0.0	0.0	0.0
21	-	0.0	0.0	0.0	0.0
22	-	0.0	0.0	0.0	0.0
23	0.0	0.0	0.0	0.0	0.0
24	0.0	0.0	0.0	0.0	0.0
25	0.5	0.0	1.0	0.0	18.0
26	13.5	13.5	8.5	15.0	16.5
27	-	0.0	0.0	0.0	0.0
28	-	0.0	0.0	0.0	0.0
上旬計	11.0	10.0	8.5	7.0	12.5
中旬計	80.0	78.5	75.0	63.5	84.5
下旬計	14.0	13.5	9.5	15.0	34.5
月合計	105.0	102.0	93.0	85.5	131.5
月平年値	141.3	132.8	119.2	141.0	123.9
平年比	74%	77%	78%	61%	106%

\*平年値は宮古島・城辺は1981年から2010年の値を、下地島・仲筋・鏡原は2003年から2010年の値を用いています。  
\*下地島と仲筋の階級区分(平年並等)は統計値不足のためありません。また、斜線は観測していません。

気温(℃)

	宮古島	鏡原	下地島	仲筋
上旬平均	19.8	19.2	19.1	19.8
中旬平均	18.6	18.3	18.6	18.9
下旬平均	21.1	20.7	20.7	21.2
月平均	19.7	19.3	19.4	19.9
平年値	18.3	18.8	19.3	19.6

日照時間(時間)

	宮古島
上旬計	64.9
中旬計	57.2
下旬計	31.8
月合計	153.9
平年比	186%

【参考】観測値及び統計値は品質により以下のように共通の分類を行っています。  
【正常値】:正常に観測され、かつ統計を行う対象資料が全てある場合で、通常、値のみを表記します。  
【準正常値】:観測結果にやや疑問があるか、または統計を行う対象資料が許容範囲内で欠けている場合で、通常、値の右に「 $\square$ 」を付け表記する。一部の例外を除いて原則として正常値と同等に扱います。  
【資料不足値】:統計を行う対象資料が許容範囲を超えて欠けている場合で、通常、値の右に「 $\square$ 」を付け表記します。極値、合計等の統計には用いることができるが、平均等の統計では欠測と同等に扱います。  
【欠測】:休止や測器の故障等により観測値、統計値が得られない場合、または明らかに誤差が大きく間違っていると確定できる場合で、通常、「 $\times$ 」と表記します。

月平年値との比較	降水量	気温	日照時間
宮古島	平年並	かなり高い	かなり多い
鏡原	--	--	
下地島	--	--	
城辺	--	--	
仲筋	--	--	

今月の極値の更新リスト(1位のみ)

宮古島(下里) 2月の極値 (統計期間:1937年~2021年)  
極値の更新はありませんでした。

鏡原(宮古空港) 2月の極値 (統計期間:2003年~2021年)

日最大風速・風向	1位	11日	南東 13.2メートル
日最大瞬間風速・風向	1位	11日	南東 19.0メートル

下地島(下地島空港) 2月の極値 (統計期間:2003年~2021年)

日降水量	1位	11日	65.5ミリ
日最大10分間降水量	1位	11日	17.5ミリ

城辺(新城) 2月の極値 (統計期間:1978年~2021年)  
極値の更新はありませんでした。

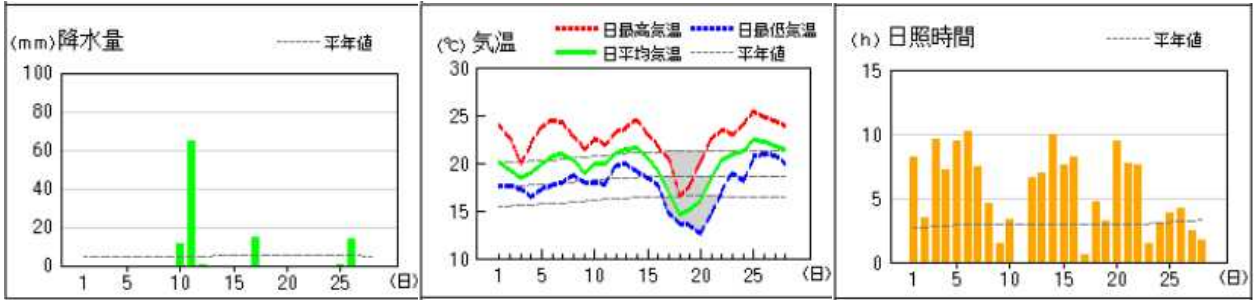
仲筋(多良間空港) 2月の極値 (統計期間:2003年~2021年)

日降水量	1位	11日	72.5ミリ
日最大10分間降水量	1位	11日	18.0ミリ

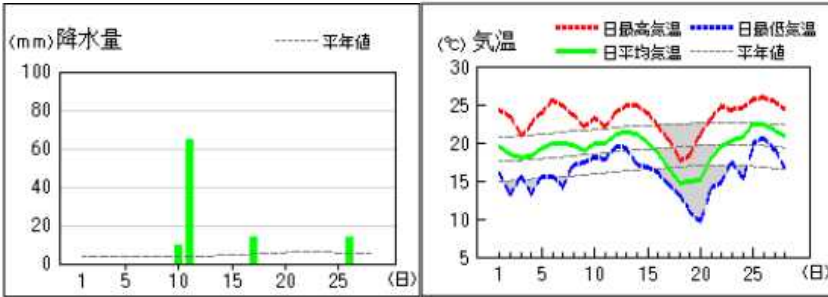
2月の宮古島市下里の日最高気温 25.5℃ 25日 11時56分  
2月の宮古島市下里の日最低気温 12.6℃ 20日 6時43分

# アメダス 気象経過図:2021年2月1日-2021年2月28日

## 宮古島(下里)※



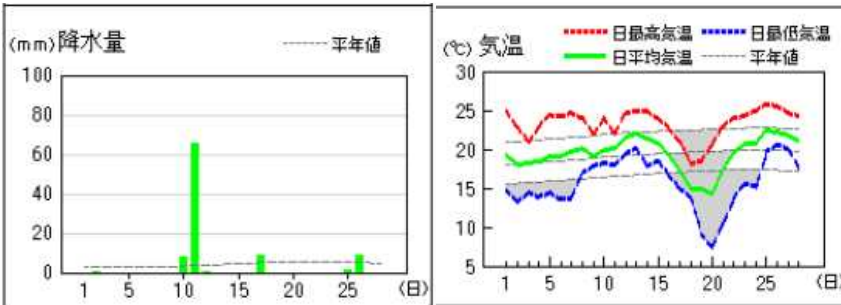
## 鏡原(宮古空港)



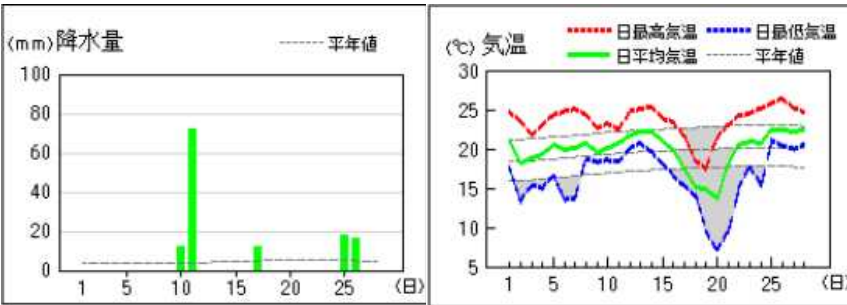
(※)2月10日の宮古島(下里)の日照時間は、「資料不足値」です。

(※)「資料不足値」とは:期間内で観測値の「資料が不足している」こと。  
⇒ 極値、合計等の統計には用いることができるが、平均等の統計では欠測と同等に扱う。

## 下地島(下地島空港)



## 仲筋(多良間空港)



## 城辺(新城)

