

令和 3 年（2021 年）3 月の宮古島地方の天候

【天気概況】

宮古島地方は高気圧に覆われて晴れた日が多かったが、前線や気圧の谷の影響で曇りや雨の日もあった。平均気温は寒気の影響を受けにくかったため、全ての地点で平年を上回り、下地島（下地島空港）、鏡原（宮古空港）、仲筋（多良間空港）では月平均気温の高い方からの 3 月としての極値を更新した。宮古島（下里）における平均気温は平年よりかなり高く、降水量は平年より少なく、日照時間は平年より多かった。

上旬: 期間の初めは高気圧に覆われて晴れた日もあったが、前線や気圧の谷の影響で曇りや雨の日が多く、6 日は仲筋（多良間空港）で大雨となった。宮古島（下里）の平均気温は平年より高く、降水量と日照時間は平年並みだった。

中旬: 高気圧に覆われて晴れた日が多かったが、前線や気圧の谷の影響で曇りや雨の日もあった。宮古島（下里）の平均気温は平年より高く、降水量は平年より少なかった。日照時間は平年よりかなり多かった。

下旬: 前線や気圧の谷、大陸の高気圧の張り出しに伴う寒気の影響で曇りや雨の日が多かったが、期間の中頃と終わりには高気圧に覆われて晴れた日もあった。宮古島（下里）の平均気温は平年より高く、降水量と日照時間は平年並みだった。

令和3年(2021年)3月の 宮古島地方の気象状況

降水量(mm)

日	宮古島	鏡原	下地島	城辺	仲筋
1	-	0.0	0.0	0.0	0.0
2	0.5	2.0	0.5	1.0	1.5
3	-	0.0	0.0	0.0	0.0
4	2.0	1)	4.5	0.5)	2.5
5	0.0	0.0	0.0	0.5	1.5
6	11.0	10.0	10.0	6.0	37.0
7	16.5	11.5	12.0	10.5	14.0
8	2.0	5.0	0.0	0.0	0.5
9	0.0	0.0	0.0	0.0	0.0
10	-	0.0	0.0	0.0	0.0
11	0.0	0.0	0.0	0.0	0.0
12	1.5	2.0	1.0	0.5	0.0
13	-	0.0	0.0	0.0	0.0
14	-	0.0	0.0	0.0	0.0
15	-	0.0	0.0	0.0	0.0
16	-	0.0	0.0	0.0	0.0
17	17.0	22.5	1.5	0.0	0.0
18	-	0.0	0.0	0.0	0.0
19	-	0.0	0.0	0.0	0.0
20	-	0.0	0.5	0.0	0.0
21	1.0	1.0	0.5	0.0	1.0
22	0.0	0.0	0.0	0.0	0.0
23	-	0.0	0.0	0.0	0.0
24	23.5	15.5	17.5	15.5	26.0
25	-	0.0	0.0	0.0	0.0
26	0.0	0.0	0.0	0.0	5.0
27	-	0.0	1.0	0.0	1.0
28	7.0	8.5	7.5	6.0	15.0
29	8.5	7.5	1.0	11.5	3.5
30	-	0.0	0.0	0.0	0.0
31	-	0.0	0.0	0.0	0.0
上旬計	32.0	29.5	27.0	18.5	57.0
中旬計	18.5	24.5	3.0	0.5	0.0
下旬計	40.0	32.5	27.5	33.0	51.5
月合計	90.5	86.5	57.5	52.0	108.5
月平年値	137.8	124.6	117.9	143.3	112.4
平年比	66%	69%	49%	36%	97%

月平年値との比較	降水量	気温	日照時間
宮古島	少ない	かなり高い	多い
鏡原	--	--	
下地島	--	--	
城辺	--		
仲筋	--	--	

今月の極値の更新リスト(1位のみ)

宮古島(下里)
極値の更新はありませんでした。

鏡原(宮古空港) 3月の極値 (統計期間:2003年~2021年)

月平均気温の高い方から	1位		21.1℃
-------------	----	--	-------

下地島(下地島空港) 3月の極値 (統計期間:2003年~2021年)

月平均気温の高い方から	1位タイ		21.4℃
-------------	------	--	-------

城辺(新城)
極値の更新はありませんでした。

仲筋(多良間空港) 3月の極値 (統計期間:2003年~2021年)

月平均気温の高い方から	1位		21.9℃
-------------	----	--	-------

3月の宮古島市下里の日最高気温 27.7℃ 31日 16時1分
3月の宮古島市下里の日最低気温 15.7℃ 22日 8時4分

*平年値は宮古島・城辺は1981年から2010年の値を、下地島・仲筋・鏡原は2003年から2010年の値を用いています。
*下地島と仲筋の階級区分(平年並等)は統計値不足のためありません。また、斜線は観測していません。

気温(℃)

	宮古島	鏡原	下地島	仲筋
上旬平均	20.8	20.5	20.8	21.3
中旬平均	21.7	21.3	21.6	22.2
下旬平均	21.7	21.5	21.7	22.1
月平均	21.4	21.1	21.4	21.9
平年値	20.0	19.5	19.9	20.3

日照時間(時間)

	宮古島
上旬計	31.7
中旬計	69.0
下旬計	47.1
月合計	147.8
平年比	132%

《参考》観測値及び統計値は品質により以下のように共通の分類を行っています。

【正常値】: 正常に観測され、かつ統計を行う対象資料が全てある場合で、通常、値のみを表記します。

【準正常値】: 観測結果にやや疑問があるか、または統計を行う対象資料が許容範囲内で欠けている場合で、通常、値の右に「|」を付け表記する。一部の例外を除いて原則として正常値と同等に扱います。

【資料不足値】: 統計を行う対象資料が許容範囲を超えて欠けている場合で、通常、値の右に「|」を付け表記します。極値、合計等の統計には用いることができるが、平均等の統計では欠測と同等に扱います。

【欠測】: 休止や測器の故障等により観測値、統計値が得られない場合、または明らかに誤差が大きく間違いであると確定できる場合で、通常、「×」と表記します。

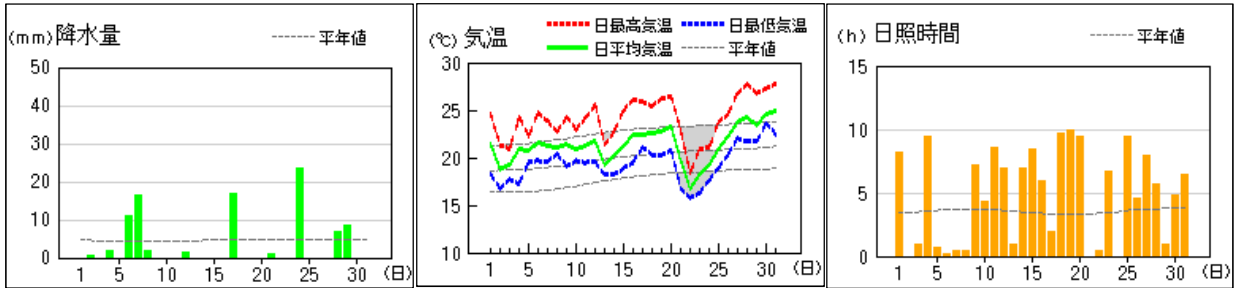
*平年値に関するお知らせ

気象庁では、現在 1981~2010 年の観測値による平年値を使用していますが、2021 (令和 3) 年 5 月 19 日から 1991~2020 年の観測値による新しい平年値を使用します。

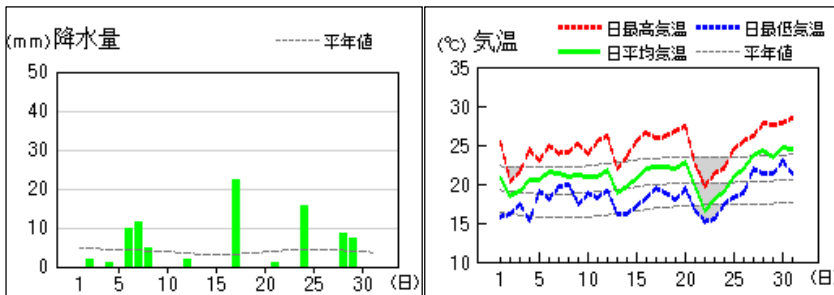
宮古島地方気象台では、新しい平年値を 2021 (令和 3) 年 6 月上旬に発表する「宮古島地方の天候」から使用します。

アメダス 気象経過図:2021年3月1日-2021年3月31日

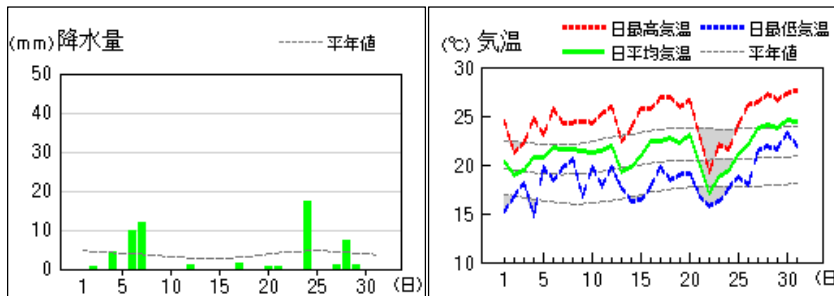
宮古島(下里)



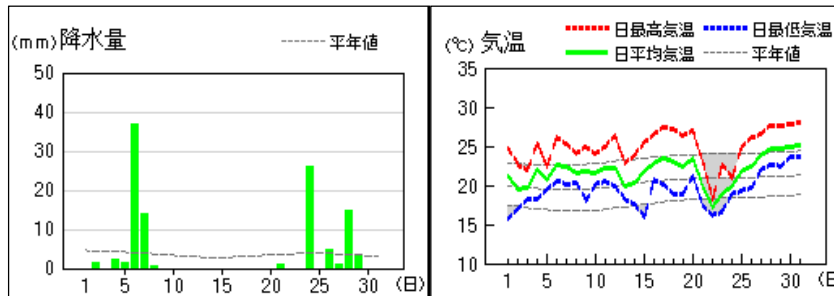
鏡原(宮古空港)



下地島(下地島空港)



仲筋(多良間空港)



城辺(新城)

