

令和 3 年（2021 年）7 月の宮古島地方の天候

【天気概況】

宮古島地方は太平洋高気圧に覆われて晴れた日が多かったが、台風第 6 号の影響で大荒れの日もあった。平均気温は各地点でほぼ平年並で、23 日は下地島（下地島空港）で日最高気温 27.1℃を観測し、7 月としての日最高気温の低い方からの極値を更新した。降水量は仲筋（多良間空港）で平年を下回ったが、その他の地点では平年を上回り、14 日は下地島（下地島空港）で日最大 1 時間降水量 114.5 mm、日最大 10 分間降水量 28.0 mmを観測し、いずれも 7 月の極値を観測した。宮古島（下里）における平均気温と降水量は平年並、日照時間は平年より少なかった。

なお、沖縄地方は 7 月 2 日ごろに梅雨明けしたとみられる（※）。

平年（6 月 21 日）より 11 日遅く、昨年（6 月 12 日）より 20 日遅い梅雨明けとなった。

上旬: 太平洋高気圧に覆われて晴れた日が多かった。宮古島（下里）の平均気温は平年並、降水量は平年よりかなり少なく、日照時間は平年より多かった。

中旬: 太平洋高気圧に覆われて晴れた日が多かったが、14 日は湿った空気の影響で大雨となった所があった。宮古島（下里）の平均気温は平年より高く、降水量と日照時間は平年並だった。

下旬: 期間の前半は台風第 6 号の影響で大荒れや大雨の天気となった。期間の後半は太平洋高気圧に覆われて晴れた日もあった。宮古島（下里）の平均気温は平年よりかなり低く、降水量は平年よりかなり多く、日照時間は平年よりかなり少なかった。

（※）速報値。梅雨明けの確定値は、9 月以降に気象庁ホームページで公表します。

令和3年(2021年)7月の 宮古島地方の気象状況

降水量(mm)

日	宮古島	鏡原	下地島	城辺	仲筋
1	-	0.0	0.0	0.0	0.0
2	0.0	0.0	0.0	0.5	0.0
3	0.0	0.0	0.0	0.0	0.0
4	0.0	0.0	0.0	0.0	0.0
5	0.0	0.0	1.0	0.0	0.0
6	0.0	0.0	0.0	0.0	0.0
7	0.0	0.0	0.0	0.0	0.0
8	-	0.0	0.0	0.0	0.0
9	0.0	0.0	0.5	0.0	0.0
10	0.0	0.0	0.0	0.0	0.0
11	0.0	0.0	0.0	0.0	0.0
12	1.5	0.0	0.0	2.5	0.0
13	0.0	0.0	0.0	2.5	0.0
14	4.5	13.0	161.5	1.5	0.0
15	1.0	2.5	0.5	0.0	1.0
16	0.0	0.0	0.5	0.0	0.0
17	0.0	0.0	0.0	0.0	0.0
18	0.0	0.0	1.5	0.0	1.5
19	0.0	0.0	0.0	0.0	0.0
20	4.5	2.0	1.5	1.0	5.5
21	54.5	50.5	35.0	65.5	35.5
22	19.0	21.0	15.5	27.5	14.0
23	45.5	46.5	27.0	54.0	13.5
24	18.0	18.5	12.5	30.5	6.5
25	0.0	0.0	0.0	0.0	0.0
26	0.0	0.0	0.0	0.0	0.0
27	0.0	0.0	0.0	0.0	0.0
28	0.0	0.5	0.0	0.0	0.0
29	0.0	0.0	0.0	5.5	0.0
30	0.0	0.0	0.0	0.0	0.0
31	10.5	11.5	10.5	10.0	0.0
上旬計	0.0	0.0	1.5	0.5	0.0
中旬計	11.5	17.5	165.5	7.5	8.0
下旬計	147.5	148.5	100.5	193.0	69.5
月合計	159.0	166.0	267.5	201.0	77.5
月平年値	151.6	142.8	112.5	143.2	136.1
平年比	105%	116%	238%	140%	57%

月平年値との比較	降水量	気温	日照時間
宮古島	平年並	平年並	少ない

今月の極値の更新リスト(1位のみ)

宮古島市(下里)
極値の更新はありませんでした。

鏡原(宮古空港)
極値の更新はありませんでした。

下地島(下地島空港) 7月の極値 (統計期間: 2003年~2021年)

日最大1時間降水量	1位	14日	114.5mm
日最高気温の低い方から	1位	23日	27.1℃
日最大10分間降水量	1位	14日	28.0mm

城辺(新城)
極値の更新はありませんでした。

仲筋(多良間空港)
極値の更新はありませんでした。

7月の宮古島市下里の日最高気温 33.4℃ 13日 12時34分
7月の宮古島市下里の日最低気温 25.5℃ 23日 10時35分

*平年値は宮古島・城辺は1991年から2020年の値を、下地島・仲筋・鏡原は2003年から2010年の値を用いています。

気温(℃)

	宮古島	鏡原	下地島	仲筋
上旬平均	29.3	29.1	29.3	29.7
中旬平均	29.3	29.0	29.2	29.6
下旬平均	27.9	28.3	28.1	28.8
月平均	28.8	28.8	28.8	29.3
平年値	28.9	28.7	29.1	29.5

日照時間(時間)

	宮古島
上旬計	93.2
中旬計	87.7
下旬計	48.4
月合計	229.3
平年比	95%

《参考》観測値及び統計値は品質により以下のように共通の分類を行っています。

【正常値】: 正常に観測され、かつ統計を行う対象資料が全てある場合で、通常、値のみを表記します。

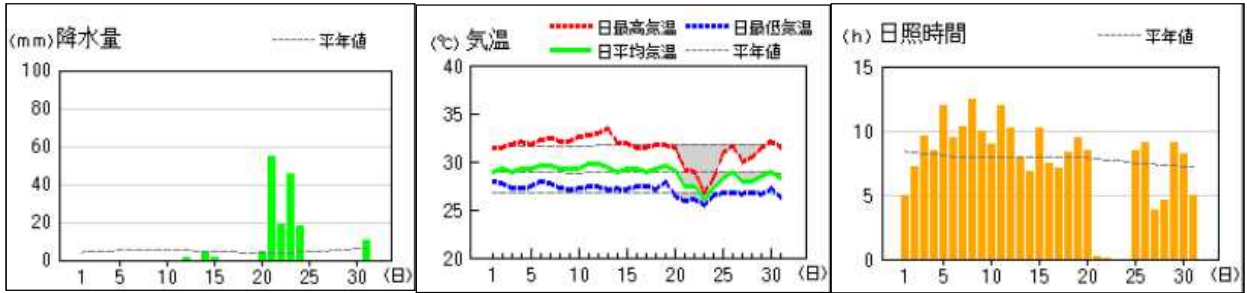
【準正常値】: 観測結果にやや疑問があるか、または統計を行う対象資料が許容範囲内で欠けている場合で、通常、値の右に「|」を付け表記する。一部の例外を除いて原則として正常値と同等に扱います。

【資料不足値】: 統計を行う対象資料が許容範囲を超えて欠けている場合で、通常、値の右に「|」を付け表記します。極値、合計等の統計には用いることができるが、平均等の統計では欠測と同等に扱います。

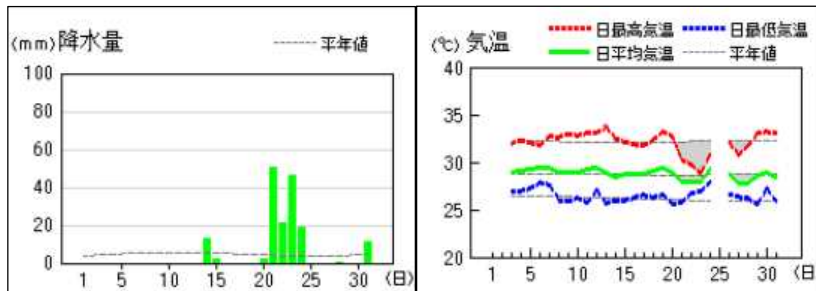
【欠測】: 休止や測器の故障等により観測値、統計値が得られない場合、または明らかに誤差が大きく間違いであると確定できる場合で、通常、「×」と表記します。

アメダス 気象経過図:2021年7月1日-2021年7月31日

宮古島(下里)

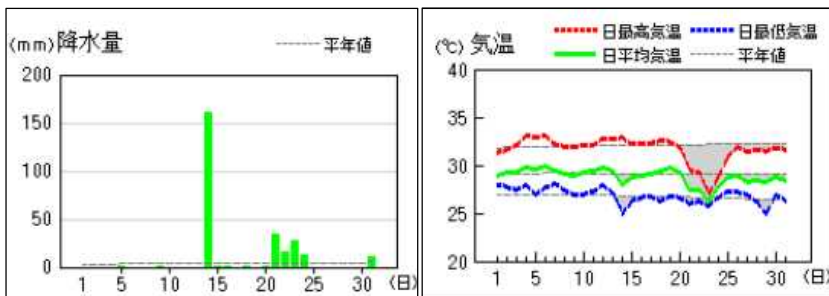


鏡原(宮古空港)

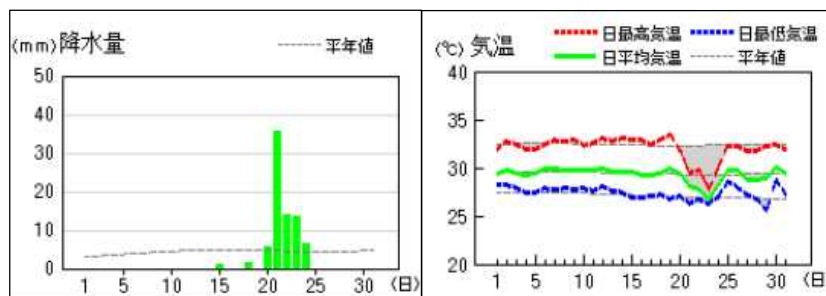


(※)鏡原(宮古空港)では、欠測のため気温の一部資料がありません。

下地島(下地島空港)



仲筋(多良間空港)



城辺(新城)

