

## 令和4年（2022年）4月の宮古島地方の天候

### 【天気概況】

宮古島地方は高気圧に覆われて晴れた日が多かったが、前線や気圧の谷、湿った空気、大陸の高気圧の張り出しに伴う寒気の影響で曇りや雨の日もあった。また、前線や気圧の谷、湿った空気の影響で大雨となった日もあった。

26日は下地島（下地島空港）で日最高気温30.2℃、29日は鏡原（宮古空港）で日最高気温30.4℃を観測し、4月としての日最高気温の高いほうからの極値を更新した。また、27日は城辺（新城）で日最大10分間降水量22.0mmを観測し、4月の極値を観測した。宮古島（下里）の平均気温は平年より高く、降水量は平年より少なく、日照時間は平年より多かった。

上旬：高気圧に覆われて晴れた日が多かったが、気圧の谷や湿った空気、寒気の影響で曇りや雨の日があった。3日は、仲筋（多良間空港）で大雨となった。宮古島（下里）の平均気温は平年より低く、降水量は平年並み、日照時間は平年より多かった。

中旬：高気圧に覆われて晴れた日もあったが、気圧の谷や湿った空気、寒気の影響で曇りや雨の日もあった。宮古島（下里）の平均気温は平年並み、降水量は平年より少なく、日照時間は平年並みであった。

下旬：高気圧に覆われて晴れた日もあったが、前線や気圧の谷の影響で曇りや雨の日もあった。21日、29日は下地島（下地島空港）、21日は鏡原（宮古空港）、21日、24日、27日は城辺（新城）で大雨となった。宮古島（下里）の平均気温はかなり高く、降水量は平年並み、日照時間は平年よりかなり多かった。

## 令和4年(2022年)4月の 宮古島地方の気象状況

### 降水量(mm)

日	宮古島	鏡原	下地島	城辺	仲筋
1	4.5	3.0	7.5	2.0	3.0
2	8.0	9.5	6.5	11.0	9.5
3	20.0	24.0	16.0	24.5	31.5
4	0.0	0.0	0.0	0.5	0.0
5	-	0.0	0.0	0.0	0.0
6	-	0.0	0.0	0.0	0.0
7	-	0.0	0.0	0.0	0.0
8	-	0.0	0.0	0.0	0.0
9	0.0	0.0	0.0	0.0	0.0
10	0.0	0.0	0.0	0.0	0.5
11	1.5	1.0	0.0	0.5	0.5
12	0.0	0.0	0.0	0.0	0.0
13	0.5	0.5	0.0	0.0	2.0
14	0.0	0.0	0.0	0.0	0.0
15	4.5	2.5	2.5	3.0	0.0
16	0.5	0.0	0.0	1.5	0.0
17	-	0.0	0.0	0.0	0.0
18	1.0	1.0	0.0	0.5	0.0
19	0.0	0.0	0.0	0.5	0.0
20	-	0.0	0.0	0.0	0.0
21	22.0	46.5	47.0	32.5	14.0
22	0.0	0.0	0.0	0.5	0.0
23	0.5	0.5	0.5	0.0	1.0
24	2.0	5.0	0.0	33.5	0.0
25	-	0.0	0.0	0.0	0.0
26	0.0	0.0	0.0	0.5	0.0
27	2.5	3.5	6.0	94.5	0.0
28	0.5	0.0	0.0	0.0	0.0
29	5.0	0.5	31.5	2.0	14.5
30	0.0	0.0	0.0	0.0	0.5
上旬計	32.5	36.5	30.0	38.0	44.5
中旬計	8.0	5.0	2.5	6.0	2.5
下旬計	32.5	56.0	85.0	163.5	30.0
月合計	73.0	97.5	117.5	207.5	77.0
月平年値	148.7	141.4	142.2	145.9	138.7
平年比	49%	69%	83%	142%	56%

月平年値との比較	降水量	気温	日照時間
宮古島(下里)	少ない	高い	多い

### 今月の極値の更新リスト(1位のみ)

宮古島市下里  
極値の更新はありませんでした。

### 鏡原(宮古空港) 4月の極値 (統計期間: 2003年~2022年)

日最高気温の高い方から	1位	29日	30.4℃
-------------	----	-----	-------

### 下地島(下地島空港) 4月の極値 (統計期間: 2003年~2022年)

日最高気温の高い方から	1位	26日	30.2℃
-------------	----	-----	-------

### 城辺(新城) 4月の極値 (統計期間: 2009年~2022年)

日最大10分間降水量	1位	27日	22.0ミリ
------------	----	-----	--------

仲筋(多良間空港)  
極値の更新はありませんでした。

4月の宮古島(下里)の日最高気温 30.3℃ 26日 13時47分  
4月の宮古島(下里)の日最低気温 16.8℃ 3日 3時50分

\* 平年値は宮古島・城辺は1991年から2020年の値を、下地島・仲筋・鏡原は2003年から2020年の値を用いています。

### 気温(℃)

	宮古島	鏡原	下地島	仲筋
上旬平均	20.7	20.4	20.7	20.6
中旬平均	22.8	22.5	22.9	23.1
下旬平均	26.0	25.8	26.0	26.4
月平均	23.2	22.9	23.2	23.4
平年値	22.5	22.0	22.4	22.8

### 日照時間(時間)

	宮古島(下里)
上旬計	48.7
中旬計	40.8
下旬計	67.5
月合計	157.0
平年比	128%

【参考】観測値及び統計値は品質により以下のように共通の分類を行っています。

【正常値】: 正常に観測され、かつ統計を行う対象資料が全てある場合で、通常、値のみを表記します。

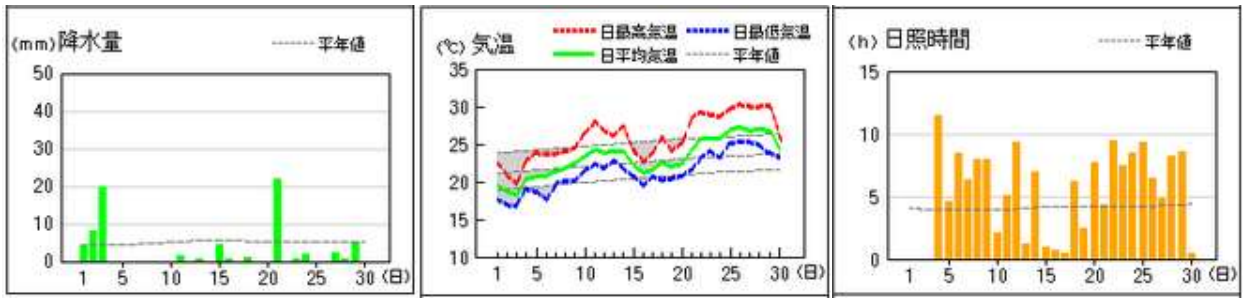
【準正常値】: 観測結果にやや疑問があるか、または統計を行う対象資料が許容範囲内で欠けている場合で、通常、値の右に「J」を付け表記する。一部の例外を除いて原則として正常値と同等に扱います。

【資料不足値】: 統計を行う対象資料が許容範囲を超えて欠けている場合で、通常、値の右に「J」を付け表記します。極値、合計等の統計には用いることができるが、平均等の統計では欠測と同等に扱います。

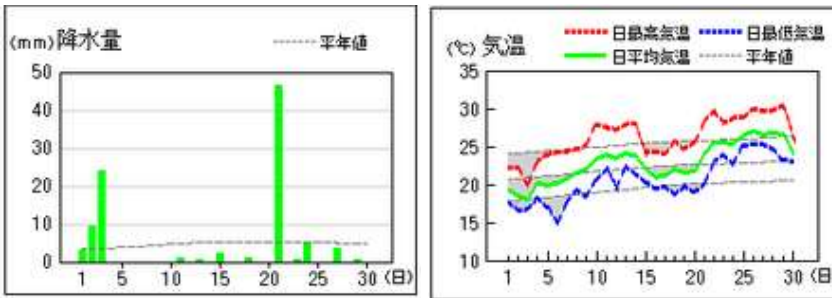
【欠測】: 休止や測器の故障等により観測値、統計値が得られない場合、または明らかに誤差が大きく間違いであると確認できる場合で、通常、「×」と表記します。

アメダス 気象経過図：2022年4月1日－2022年4月30日

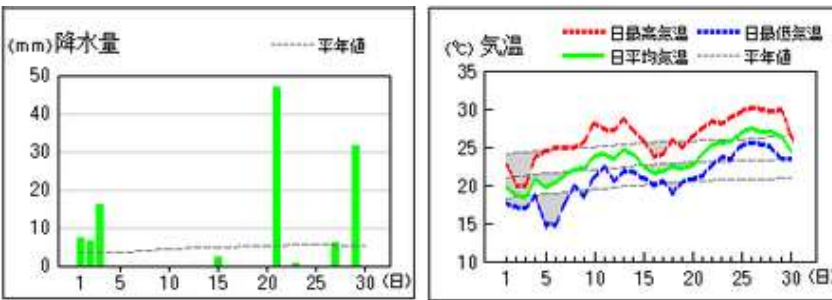
宮古島（下里）



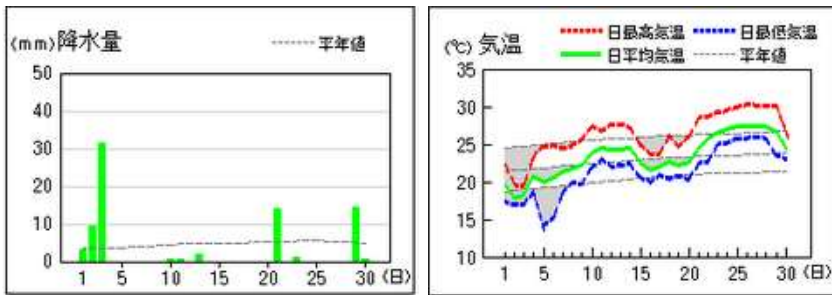
鏡原（宮古空港）



下地島（下地島空港）



仲筋（多良間空港）



城辺（新城）

