

令和 4 年（2022 年）12 月の宮古島地方の天候

【天気概況】

気圧の谷や前線、大陸高気圧の張り出しに伴う寒気の影響で曇りや雨の日が多く、大雨や荒れた天気となった所があった。仲筋(多良間空港)で月降水量 275.5mm を観測し、12 月としての極値を更新した。

宮古島（下里）の平均気温は平年並、降水量は平年よりかなり多く、日照時間は平年より少なかった。

上旬：高気圧に覆われて晴れた日もあったが、気圧の谷や前線、大陸高気圧の張り出しに伴う寒気の影響で曇りや雨の日が多く、5 日と 6 日は下地島(下地島空港)で荒れた天気となった。また、8 日と 9 日は大雨となった所があった。

9 日は、鏡原(宮古空港)で 171.0mm、下地島(下地島空港)で 158.5mm、仲筋(多良間空港)で 195.0mm の日降水量を観測し、また下地島(下地島空港)で 49.0mm、仲筋(多良間空港)で 70.0mm の日最大 1 時間降水量を観測、さらに仲筋(多良間空港)では、日最大 10 分間降水量 19.5mm を観測し、12 月としての極値をそれぞれ更新した。

宮古島（下里）の平均気温は平年より高く、降水量は平年よりかなり多く、日照時間は平年並であった。

中旬：気圧の谷や前線、大陸の高気圧の張り出しに伴う寒気の影響で曇りや雨の日が多く、17 日は下地島(下地島空港)で荒れた天気となった。

宮古島（下里）の平均気温は平年より低く、降水量は平年並、日照時間は平年より少なかった。

下旬：気圧の谷や大陸の高気圧の張り出しに伴う寒気の影響で曇りや雨の日が多かった。

宮古島(下里)の平均気温は平年より低く、降水量は平年並、日照時間は平年より少なかった。

令和4年(2022年)12月の宮古島地方の気象状況

降水量(mm)

日	宮古島	鏡原	下地島	城辺	仲筋
1	5.5	5.5	7.5	6.0	7.5
2	8.5	4.5	1.5	2.5	5.0
3	1.5	2.5	6.5	0.0	2.5
4	0.0	0.0	0.0	0.0	0.0
5	7.5	7.0	3.5	3.5	4.5
6	4.5	5.5	3.0	9.5	3.0
7	0.0	0.0	0.0	0.0	0.0
8	45.0	33.0	8.5	6.0	22.5
9	178.0	171.0	158.5	152.5	195.0
10	6.0	2.0	4.0	3.0	0.5
11	5.0	5.0	0.0	1.0	2.0
12	2.0	2.0	6.5	0.0	16.0
13	0.0	0.0	1.5	0.5	0.0
14	5.0	3.5	0.0	1.5	0.0
15	8.0	9.5	5.5	7.0	5.5
16	4.0	3.0	10.5	5.5	3.5
17	5.0	5.0	3.5	6.5	2.5
18	0.5	0.5	0.0	0.0	0.0
19	0.0	0.0	0.0	0.0	0.0
20	0.0	0.0	0.0	0.0	0.0
21	0.0	0.0	0.0	1.0	0.0
22	0.0	0.0	0.0	0.0	0.0
23	0.0	0.0	0.0	0.0	0.0
24	0.0	0.0	0.0	0.0	0.0
25	0.0	0.0	0.0	0.0	0.0
26	0.0	0.0	0.0	0.0	0.0
27	0.0	0.0	0.0	0.0	0.0
28	4.0	5.0	2.0	8.5	0.0
29	22.5	11.0	1.5	0.5	0.5
30	15.5	17.0	12.0	12.5	4.5
31	1.0	1.0	0.5	1.0	0.5
上旬計	256.5	231.0	193.0	183.0	240.5
中旬計	29.5	28.5	27.5	22.0	29.5
下旬計	43.0	34.0	16.0	23.5	5.5
月合計	329.0	293.5	236.5	228.5	275.5
月平年値	147.2	148.4	120.8	151.9	132.4
平年比	224%	198%	196%	150%	208%

* 平年値は宮古島・城辺は1991年から2020年の値を、下地島・仲筋・鏡原は2003年から2020年の値を用いています。

気温(℃)

	宮古島	鏡原	下地島	仲筋
上旬平均	22.3	22.1	22.4	22.7
中旬平均	19.3	19.1	19.3	19.4
下旬平均	17.7	17.4	17.9	18.1
月平均	19.7	19.5	19.8	20.0
平年値	20.0	19.5	20.0	20.2

日照時間(時間)

	宮古島(下里)
上旬計	25.3
中旬計	14.0
下旬計	25.9
月合計	65.2
平年比	70%

【参考】観測値及び統計値は品質により以下のように共通の分類を行っています。

【正常値】: 正常に観測され、かつ統計を行う対象資料が全てある場合で、通常、値のみを表記します。

【準正常値】: 観測結果にやや疑問があるか、または統計を行う対象資料が許容範囲内で欠けている場合で、通常、値の右に「J」を付け表記する。一部の例外を除いて原則として正常値と同等に扱います。

【資料不足値】: 統計を行う対象資料が許容範囲を超えて欠けている場合で、通常、値の右に「J」を付け表記します。極値、合計等の統計には用いることができるが、平均等の統計では欠測と同等に扱います。

【欠測】: 休止や測器の故障等により観測値、統計値が得られない場合、または明らかに誤差が大きく間違いであると確定できる場合で、通常、「×」と表記します。

月平年値との比較	降水量	気温	日照時間
宮古島(下里)	かなり多い	平年並	少ない

12月 の宮古島(下里)の日最高気温 27.6℃ 3日 13時22分

12月 の宮古島(下里)の日最低気温 13.0℃ 18日 11時35分

今月の極値の更新リスト(1位のみ)

宮古島(下里)

極値の更新はありませんでした。

鏡原(宮古空港) 12月の極値 (統計期間: 2003年~2022年)

日降水量	1位	9日	171.0mm
------	----	----	---------

下地島(下地島空港) 12月の極値 (統計期間: 2003年~2022年)

日降水量	1位	9日	158.5mm
日最大1時間降水量	1位	9日	49.0mm

城辺(新城)

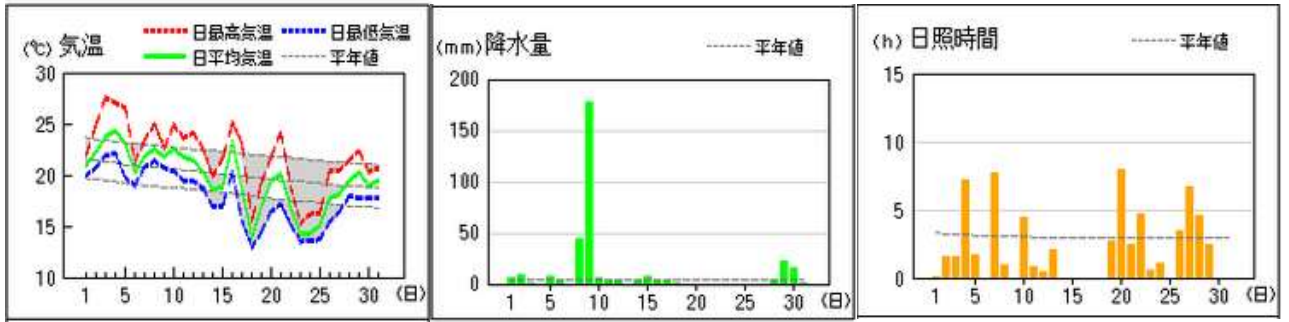
極値の更新はありませんでした。

仲筋(多良間空港) 12月の極値 (統計期間: 2003年~2022年)

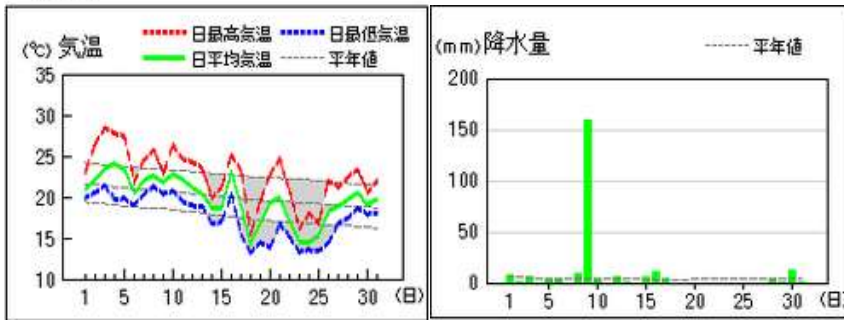
日降水量	1位	9日	195.0mm
月降水量の多い方から	1位		275.5mm
日最大1時間降水量	1位	9日	70.0mm
日最大10分間降水量	1位	9日	19.5mm

アメダス 気象経過図：2022年12月1日－2022年12月31日

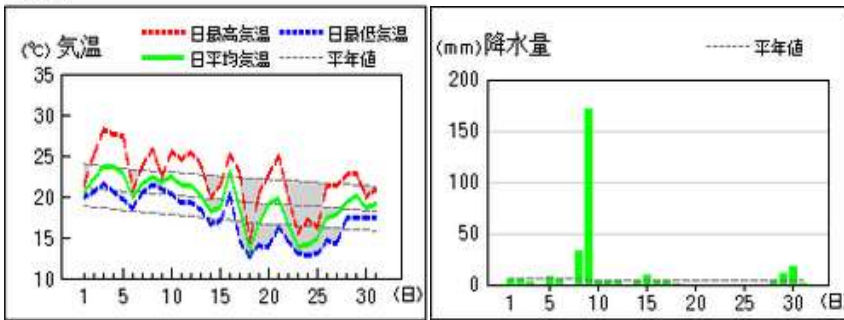
宮古島



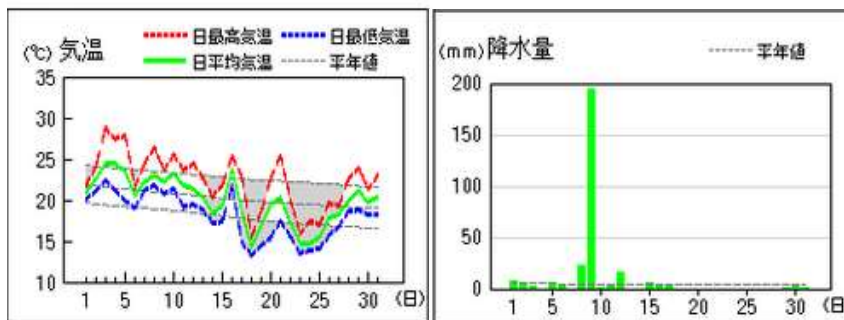
下地島



鏡原



仲筋



城辺

