

## 令和 5 年（2023 年）1 月の宮古島地方の天候

### 【天気概況】

高気圧のへりや気圧の谷、前線、大陸高気圧の張り出しに伴う寒気の影響で曇りや雨の日が多く、荒れた天気となった日もあった。

宮古島（下里）の平均気温は平年並、降水量は平年より少なく、日照時間は平年より多かった。

上旬：高気圧に覆われて晴れた日もあったが、高気圧のへりや気圧の谷の影響で曇りや雨の日が多かった。

宮古島（下里）の平均気温、降水量、日照時間ともに平年並であった。

中旬：高気圧に覆われて晴れた日もあったが、高気圧のへりや大陸の高気圧の張り出しに伴う寒気の影響で曇りや雨の日が多かった。14 日は、鏡原（宮古空港）で 21.9℃を観測し、日最低気温の高い方から 1 月としての極値を更新した。

宮古島（下里）の平均気温は平年より高く、降水量は平年より少なく、日照時間は平年より多かった。

下旬：高気圧に覆われて晴れた日もあったが、前線や大陸の高気圧の張り出しに伴う寒気の影響で曇りや雨の日が多く、下地島（下地島空港）と仲筋（多良間空港）で荒れた天気となった日があった。

24 日は、鏡原（宮古空港）で日最大風速 12.9 m/s（北の風）、日最大瞬間風速 21.1m/s（北北西の風）を観測し、1 月としての極値をそれぞれ更新した。

宮古島（下里）の平均気温は平年よりかなり低く、降水量は平年より少なく、日照時間は平年並であった。

### 【生物季節観測表】

観測種目名	現象	2023年	平年値	2022年	発現 平年差	最早日	最晩日
		月 日	月 日	月 日			
ひかんざくら	開 花	1月15日	1月17日	1月19日	-2	12月30日	2月7日

注：平年差の“-”は発現が平年に比べて早いことを示す。

## 令和4年(2022年)1月の宮古島地方の気象状況

### 降水量(mm)

日	宮古島	鏡原	下地島	城辺	仲筋
1	0.5	0.5	0.0	0.0	0.0
2	1.5	2.0	1.0	1.5	2.5
3	5.5	4.5	0.5	6.0	8.0
4	6.5	3.5	0.5	1.5	1.0
5	0.0	0.0	0.0	0.0	0.5
6	5.5	6.0	5.0	6.0	2.5
7	0.0	0.0	0.0	0.0	1.0
8	-	0.0	0.0	0.0	0.0
9	-	0.0	0.0	0.0	0.0
10	0.5	0.0	0.0	0.0	0.0
11	0.0	0.0	0.0	0.0	0.0
12	0.5	1.5	2.5	2.5	1.0
13	0.5	0.5	1.0	0.0	4.5
14	0.0	0.0	2.0	0.0	5.0
15	14.5	10.5	16.0	25.5	21.0
16	3.0	2.0	1.0	1.5	2.5
17	0.5	0.5	0.5	0.0	3.0
18	1.5	1.5	4.5	0.5	2.0
19	0.0	0.0	0.0	0.0	0.5
20	0.0	0.0	0.0	0.0	0.0
21	0.0	0.0	0.0	0.0	0.0
22	0.0	0.0	0.0	0.0	0.0
23	20.0	21.0	16.0	19.0	14.5
24	1.0	2.5	0.5	1.5	0.0
25	2.0	0.5	2.0	1.0	1.5
26	0.0	0.0	0.0	0.0	0.0
27	0.0	0.0	0.0	0.5	0.5
28	0.5	0.5	0.0	0.0	0.0
29	0.0	0.5	0.5	0.0	0.0
30	-	0.0	0.0	0.0	0.0
31	-	0.0	0.0	0.0	0.0
上旬計	20.0	16.5	7.0	15.0	15.5
中旬計	20.5	16.5	27.5	30.0	39.5
下旬計	23.5	25.0	19.0	22.0	16.5
月合計	64.0	58.0	53.5	67.0	71.5
月平年値	138.8	150.8	124.5	132.8	135.1
平年比	46%	38%	43%	50%	53%

\* 平年値は宮古島・城辺は1991年から2020年の値を、下地島・仲筋・鏡原は2003年から2020年の値を用いています。

### 気温(°C)

	宮古島	鏡原	下地島	仲筋
上旬平均	19.4	18.9	19.4	19.7
中旬平均	19.4	19.2	19.6	19.7
下旬平均	16.2	15.8	16.3	16.4
月平均	18.3	17.9	18.4	18.6
平年値	18.3	17.9	18.4	18.7

### 日照時間(時間)

	宮古島(下里)
上旬計	29.6
中旬計	34.3
下旬計	32.7
月合計	96.6
平年比	113%

《参考》観測値及び統計値は品質により以下のように共通の分類を行っています。

【正常値】: 正常に観測され、かつ統計を行う対象資料が全てある場合で、通常、値のみを表記します。

【準正常値】: 観測結果にやや疑問があるか、または統計を行う対象資料が許容範囲内で欠けている場合で、通常、値の右に「J」を付け表記する。一部の例外を除いて原則として正常値と同等に扱います。

【資料不足値】: 統計を行う対象資料が許容範囲を超えて欠けている場合で、通常、値の右に「J」を付け表記します。極値、合計等の統計には用いることができるが、平均等の統計では欠測と同等に扱います。

【欠測】: 休止や測器の故障等により観測値、統計値が得られない場合、または明らかに誤差が大きく間違いであると確定できる場合で、通常、「×」と表記します。

月平年値との比較	降水量	気温	日照時間
宮古島(下里)	少ない	平年並	多い

1月の宮古島(下里)の日最高気温 25.6°C 14日 13時18分

1月の宮古島(下里)の日最低気温 9.0°C 25日 1時23分

### 今月の極値の更新リスト(1位のみ)

宮古島(下里)  
極値の更新はありませんでした。

### 鏡原(宮古空港) 1月の極値 (統計期間: 2003年~2023年)

日最大風速・風向	1位	24日	北 12.9メートル
日最低気温の高い方から	1位	14日	21.9°C
日最大瞬間風速・風向	1位	24日	北北西 21.1メートル

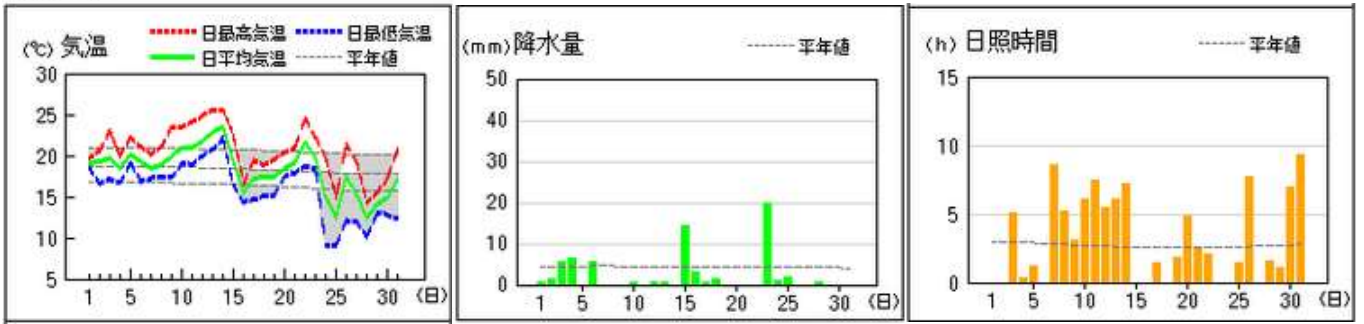
下地島(下地島空港)  
極値の更新はありませんでした。

城辺(新城)  
極値の更新はありませんでした。

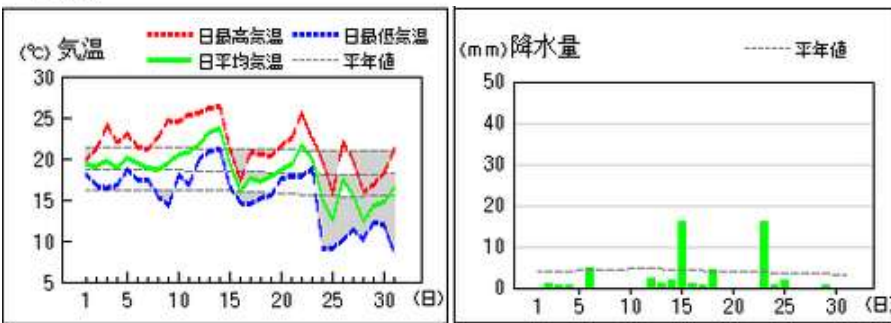
仲筋(多良間空港)  
極値の更新はありませんでした。

# アメダス 気象経過図：2023年1月1日－2023年1月31日

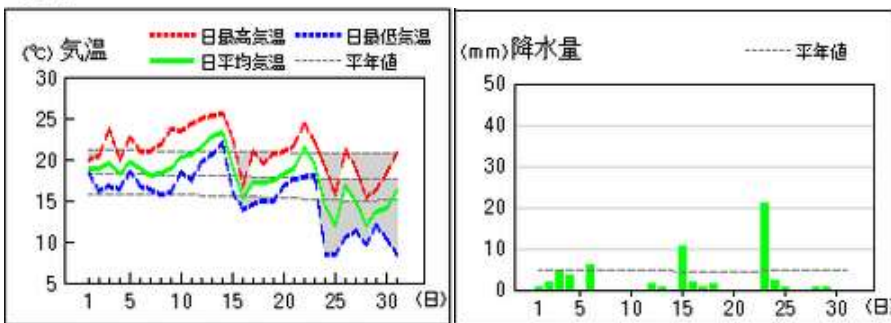
## 宮古島



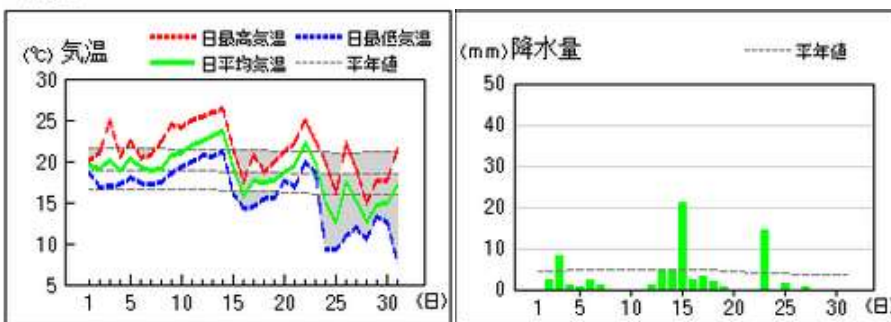
## 下地島



## 鏡原



## 仲筋



## 城辺

