

令和 3 年（2021 年）5 月の宮古島地方の天候

【天気概況】

宮古島地方は高気圧に覆われて晴れた日が多かったが、梅雨前線や湿った空気の影響で曇りや雨の日もあり、大雨となった所があった。平均気温は全ての地点（宮古島（下里）、鏡原（宮古空港）、下地島（下地島空港）、仲筋（多良間空港））で月平均気温の高い方からの 5 月としての極値を更新した。また、27 日は、鏡原（宮古空港）で 33.2℃、下地島（下地島空港）で 32.6℃を観測し、5 月の日最高気温の高い方から極値を更新した。降水量は城辺（新城）で平年を上回ったが、その他の地点では平年を下回り、21 日に「少雨に関する宮古島地方気象情報 第 1 号」を発表した。

宮古島（下里）における平均気温は平年よりかなり高く、降水量は平年より少なく、日照時間は平年より多かった。

なお、沖縄地方は 5 月 5 日ごろに梅雨入りしたとみられる（※）。平年（5 月 10 日）より 5 日早く、昨年（5 月 16 日）より 11 日早い梅雨入りとなった。

上旬:梅雨前線や湿った空気の影響で曇りの日が多かった。8 日は城辺（新城）で日最大 1 時間降水量 75.5 mm を観測し 5 月としての極値を更新した。宮古島（下里）の平均気温は平年より高く、降水量は平年より少なく、日照時間は平年並だった。

中旬:高気圧に覆われて晴れた日が多かった。宮古島（下里）の平均気温は平年よりかなり高く、降水量は平年よりかなり少なく、日照時間は平年よりかなり多かった。

下旬:高気圧に覆われて晴れた日もあったが、期間の後半は梅雨前線の影響で大雨となった所があった。30 日は鏡原（宮古空港）で日最大 10 分間降水量 25.0 mm を観測し、5 月の極値を更新した。宮古島（下里）の平均気温は平年よりかなり高く、降水量は平年並、日照時間は平年より多かった。

（※）速報値。梅雨入りの確定値は、9 月以降に気象庁ホームページや「2021 年の沖縄地方の天候（2022 年 1 月発表）等において公表する。

令和3年(2021年)5月の 宮古島地方の気象状況

降水量(mm)

日	宮古島	鏡原	下地島	城辺	仲筋
1	-	0.0	0.0	0.0	0.0
2	-	0.0	0.0	0.0	0.0
3	-	0.0	0.0	0.0	0.0
4	0.0	0.0	0.0	0.0	0.0
5	0.5	0.0	0.0	0.0	9.0
6	-	0.0	0.0	0.0	0.0
7	-	0.0	0.0	0.0	0.0
8	12.5	20.0	0.0	89.0	25.5
9	0.0	1.5	0.0	0.5	0.0
10	0.5	0.5	2.0	28.0	21.0
11	-	0.0	0.0	0.0	0.0
12	-	0)	0.0	0.0	0.0
13	-	0.0	0.0	0.0	0.0
14	-	0.0	0.0	0.0	0.0
15	0.0	0.0	0.0	0.0	1.0
16	-	0)	0)	0.0	0)
17	-	0.0	0.0	0.0	0.0
18	-	0.0	0.0	0.0	0.0
19	-	0.0	0.0	0.0	0.0
20	-	0.0	0.0	0.0	0.0
21	0.0	0.0	0.0	2.5	0.5
22	0.0	0.0	0.0	1.0	0.0
23	-	0.0	0.0	0.0	0.0
24	-	0.5	0.0	12.0	38.0
25	0.0	0.0	0.0	0.5	4.0
26	-	0.0	0.0	0.0	0.0
27	-	0.0	0.0	0.0	0.0
28	4.5	3.0	15.0	0.5	1.5
29	0.0	0.0	1.0	1.0	1.0
30	42.0	65.5	34.5	84.0	11.5
31	14.0	25.0	14.5	13.0	1.0
上旬計	13.5	22.0	2.0	117.5	55.5
中旬計	0.0	0.0	0.0	0.0	1.0
下旬計	60.5	94.0	65.0	114.5	57.5
月合計	74.0	116.0	67.0	232.0	114.0
月平年値	222.3	199.4	197.0	213.9	183.9
平年比	33%	58%	34%	108%	62%

*平年値は宮古島・城辺は1991年から2020年の値を、下地島・仲筋・鏡原は2003年から2020年の値を用いています。
*下地島と仲筋の階級区分(平年並等)は統計値不足のためありません。また、斜線は観測していません。

気温(℃)

	宮古島	鏡原	下地島	仲筋
上旬平均	25.1	25.1	25.1	25.5
中旬平均	27.8	27.9)	27.7	28.1
下旬平均	28.0	27.9	28.1)	28.3
月平均	27.0	27)	27)	27.4
平年値	25.0	25.0	25.2	25.6

日照時間(時間)

	宮古島
上旬計	44.3
中旬計	85.0
下旬計	68.2
月合計	197.5
平年比	132%

《参考》観測値及び統計値は品質により以下のように共通の分類を行っています。

【正常値】: 正常に観測され、かつ統計を行う対象資料が全てある場合で、通常、値のみを表記します。

【準正常値】: 観測結果にやや疑問があるか、または統計を行う対象資料が許容範囲内で欠けている場合で、通常、値の右に「)」を付け表記する。一部の例外を除いて原則として正常値と同等に扱います。

【資料不足値】: 統計を行う対象資料が許容範囲を超えて欠けている場合で、通常、値の右に「)」を付け表記します。極値、合計等の統計には用いることができるが、平均等の統計では欠測と同等に扱います。

【欠測】: 休止や測器の故障等により観測値、統計値が得られない場合、または明らかに誤差が大きく間違いであると確定できる場合で、通常、「×」と表記します。

月平年値との比較	降水量	気温	日照時間
宮古島	少ない	かなり高い	多い
鏡原	--	--	
下地島	--	--	
城辺	--	--	
仲筋	--	--	

今月の極値の更新リスト(1位のみ)

宮古島(下里) 5月の極値 (統計期間: 1937年~2021年)

月平均気温の高い方から	1位	27.0℃
-------------	----	-------

鏡原(宮古空港) 5月の極値 (統計期間: 2003年~2021年)

月平均気温の高い方から	1位	27.0℃	
日最高気温の高い方から	1位	27日	33.2℃
日最大10分間降水量	1位	30日	25.0ミリ

下地島(下地島空港) 5月の極値 (統計期間: 2003年~2021年)

月平均気温の高い方から	1位	27.0℃	
日最高気温の高い方から	1位	27日	32.6℃

城辺(新城) 5月の極値 (統計期間: 1978年~2021年)

日最大1時間降水量	1位	8日	75.5ミリ
-----------	----	----	--------

仲筋(多良間空港) 5月の極値 (統計期間: 2003年~2021年)

月平均気温の高い方から	1位	27.4℃
-------------	----	-------

5月の宮古島市下里の日最高気温 32.5℃ 23日 13時59分

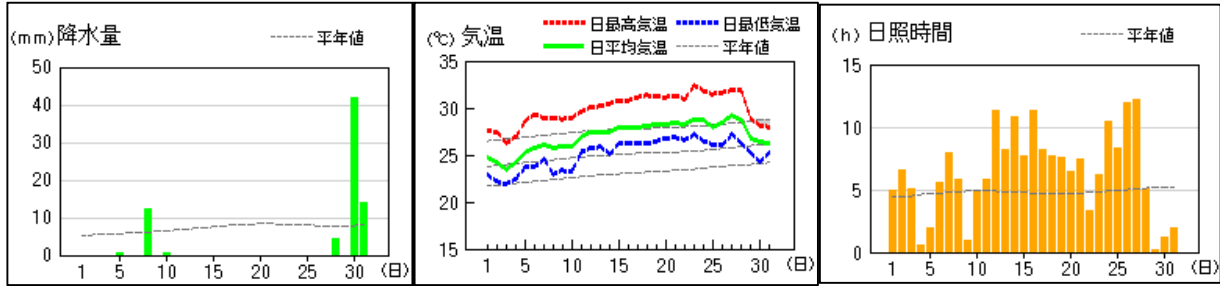
5月の宮古島市下里の日最低気温 21.9℃ 3日 06時24分

*平年値に関するお知らせ

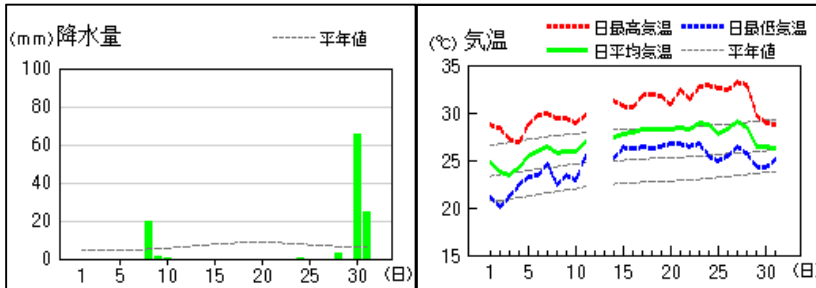
気象庁では、2021(令和3)年5月19日から1991~2020年の観測値による新しい平年値の使用を開始しました。

アメダス 気象経過図:2021年5月1日-2021年5月31日

宮古島(下里)

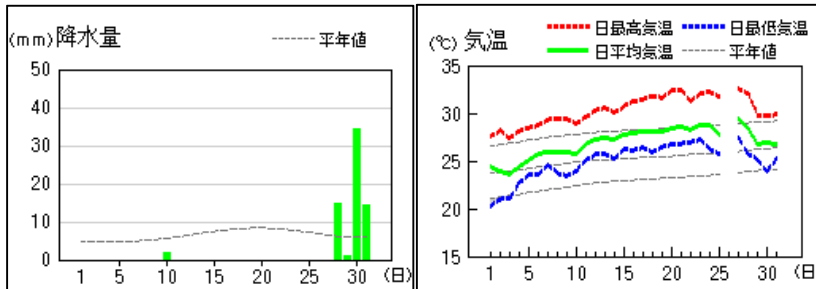


鏡原(宮古空港)

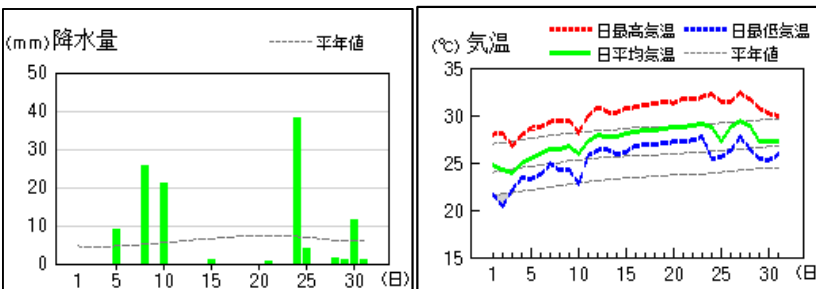


(※) 鏡原(宮古空港)と下地島(下地島空港)では、機器点検のため一部資料がありません。

下地島(下地島空港)



仲筋(多良間空港)



城辺(新城)

