

岩手県気象旬報

令和6年6月中旬

盛岡地方気象台
令和6年6月21日

この資料内のデータは速報値です。後日、内容の修正・追加を行うことがあります。

気象概況

〈天候の特徴〉

この期間、高気圧に覆われ晴れて高温の日が多かった。13日は大気の状態が不安定となり、雨や雷雨となった所があった。

旬平均気温は、[かなり高い]。旬降水量は、[かなり少ない]。旬間日照時間は、[かなり多い]。

〈日々の気圧配置〉

11日：本州付近は高気圧に覆われる。

12日：引き続き、本州付近は高気圧に覆われる。

13日：オホーツク海の低気圧からのびる寒冷前線が北海道を通過する。

14日：日本付近は高気圧に覆われる。

15日：北日本は、オホーツク海と日本の東に中心をもつ高気圧に覆われる。

16日：北日本は気圧の谷となる。

17日：北日本は気圧の谷となる。

18日：前線上の低気圧が本州南岸から三陸沖へ進む。

19日：本州付近は高気圧に覆われる。

20日：引き続き、本州付近は高気圧に覆われる。

〈旬統計値〉

要素 地点	平均気温 ℃	平年差 ℃	階級区分	降水量 mm	平年比 %	階級区分	日照時間 h	平年比 %	階級区分
盛岡	22.9	4.1	かなり高い	11.5	33	少ない	105.8	215	かなり多い
宮古	20.7	4.3	かなり高い	2.0	5	かなり少ない	94.9	206	かなり多い
大船渡	21.3	3.4	かなり高い	1.5	2	かなり少ない	96.6	215	かなり多い

記号の意味 ×：欠測 -：現象なし)：準正常値]：資料不足値 平年値：1991～2020年の平均値
※利用に際しては、「岩手県気象旬報の内容と資料の見方」を参照して下さい。

各種観測値、統計値や平年値及び季節予報は気象庁ホームページに掲載しています。

【気象資料】 <https://www.data.jma.go.jp/stats/etrn/index.php>

【気象データのダウンロード(CSV)】 <https://www.data.jma.go.jp/gmd/risk/obsdl/index.php>

【季節予報】

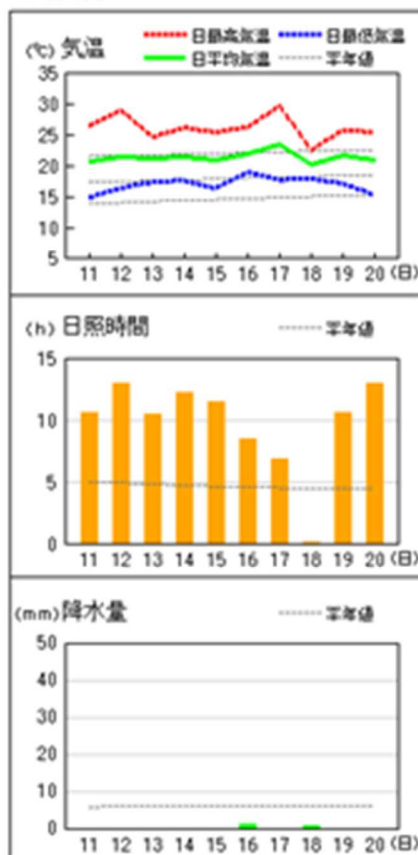
https://www.jma.go.jp/bosai/season/#area_type=offices&area_code=030000&term=1month

本資料に関する問い合わせ先
盛岡地方気象台 電話019(622)7870

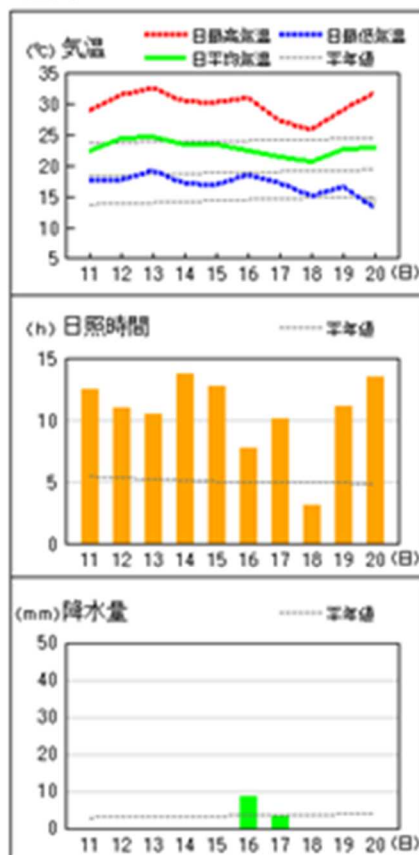
気象経過図(気温、日照時間、降水量)

アメダス 気象経過図：2024年06月11日-2024年06月20日

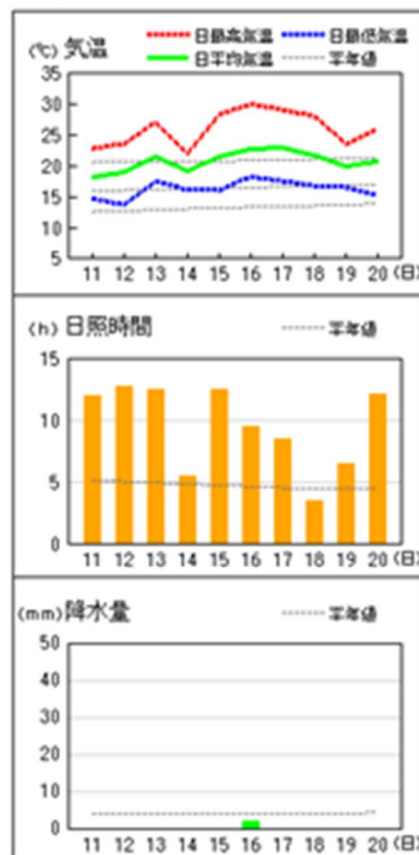
大船渡



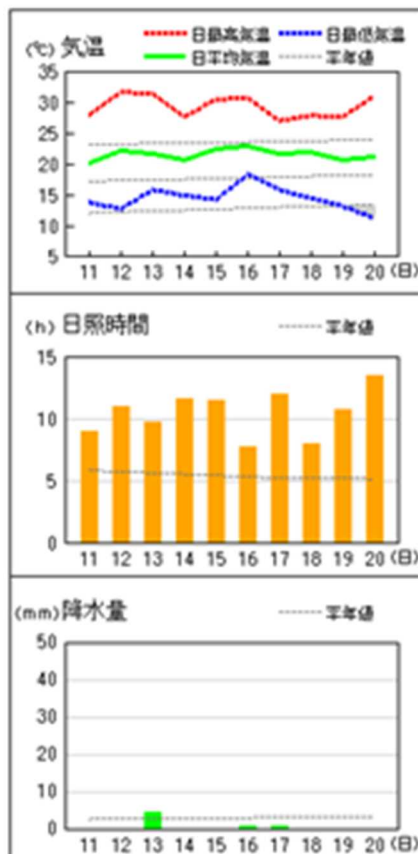
盛岡



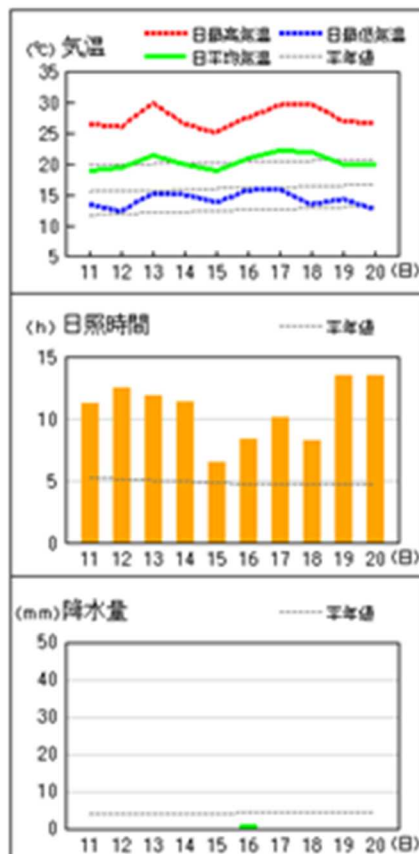
宮古



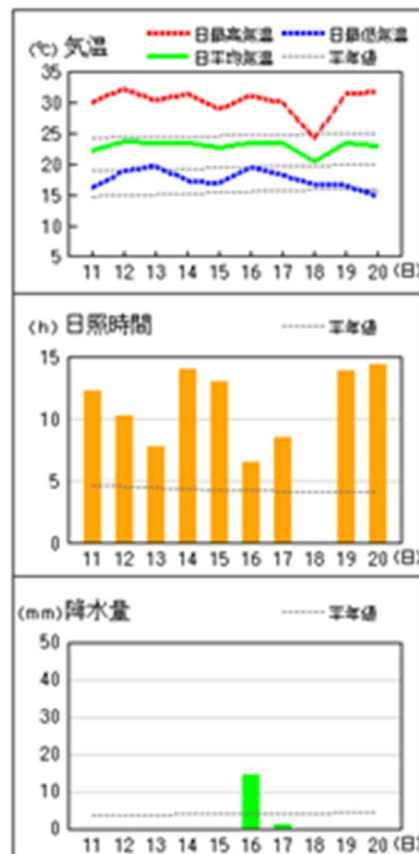
二戸



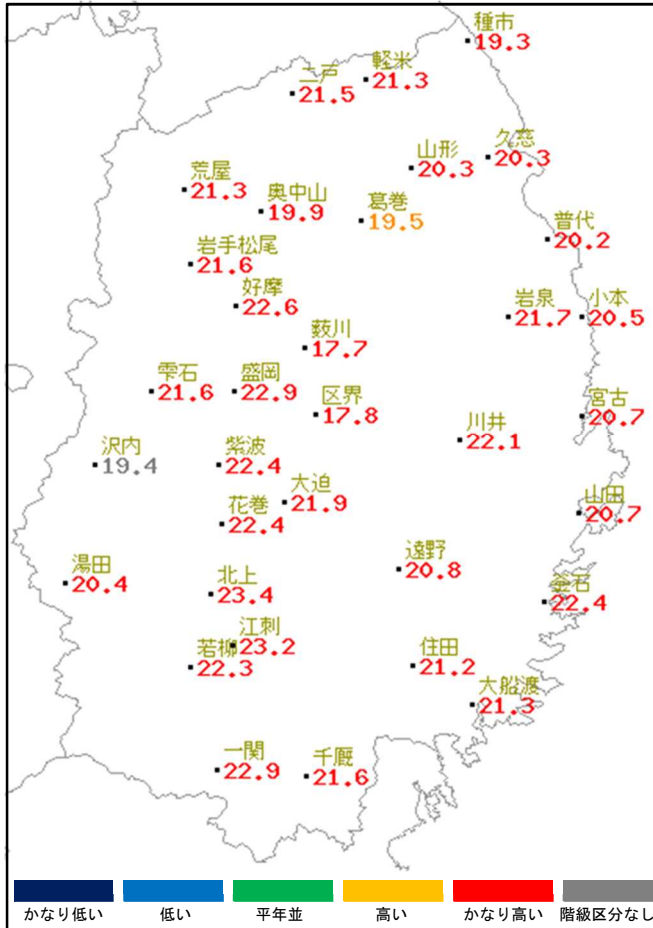
久慈



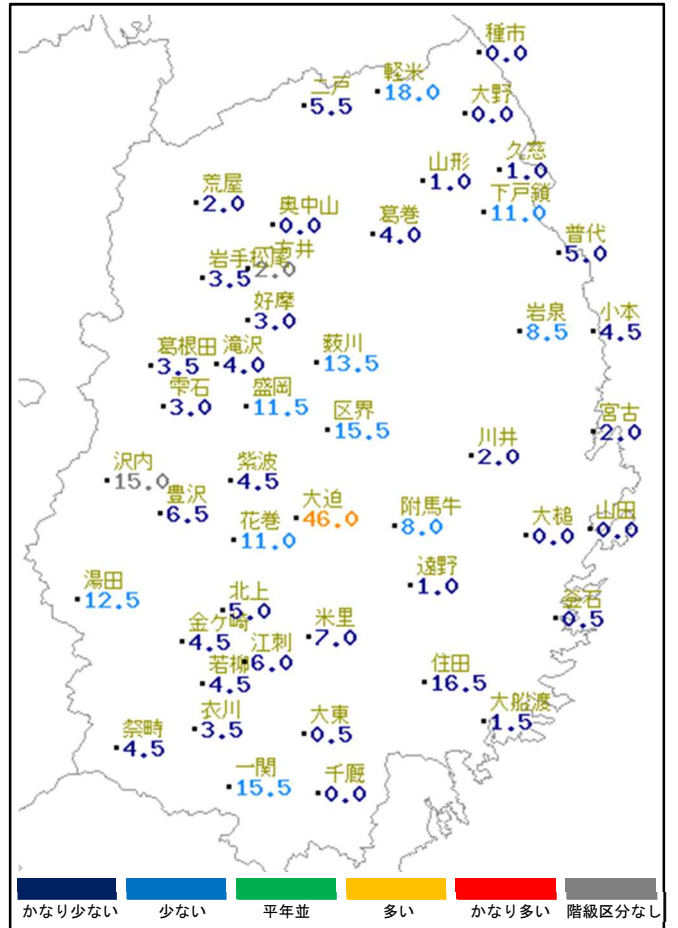
一関



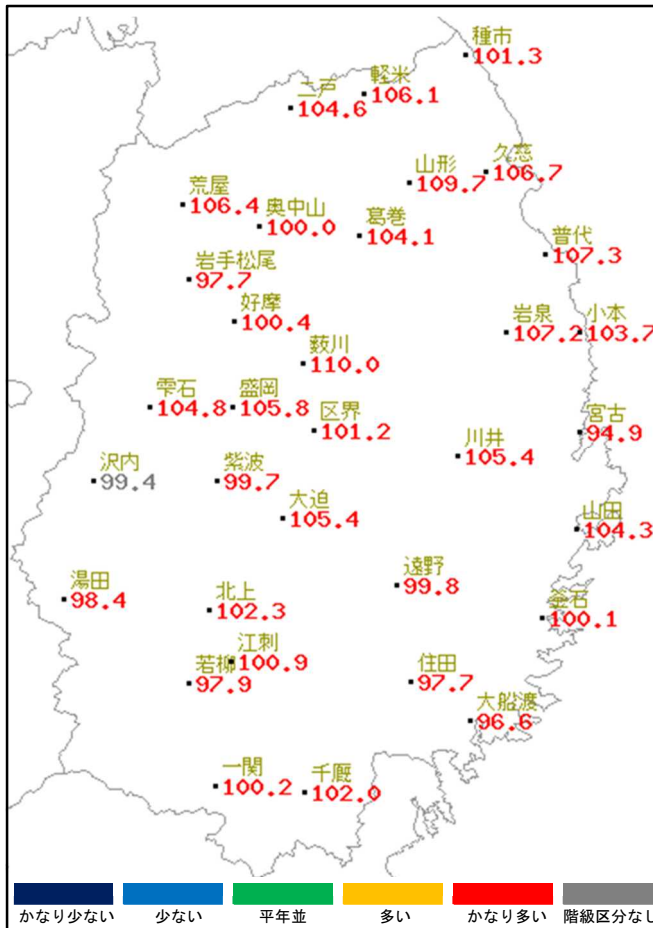
気象分布図（平均気温、降水量、日照時間）



旬平均気温 (°C)



旬降水量 (mm)



旬間日照時間 (h)