

岩手県気象旬報

令和6年9月中旬

盛岡地方気象台
令和6年9月24日

この資料内のデータは速報値です。後日、内容の修正・追加を行うことがあります。

気象概況

〈天候の特徴〉

この期間、前線や気圧の谷の影響で、曇りや雨の降る日が多かったが、高気圧に覆われて晴れた日もあった。

旬平均気温は、県内は[かなり高い]。旬降水量は、県北部は[少ない]から[かなり少ない]、県南部は[平年並]だが、[多い]所もあった。旬間日照時間は、県内は[平年並]。

〈日々の気圧配置〉

11日：本州付近は高気圧に覆われる。一方、前線がオホーツク海から北日本にのびる。

12日：前線が日本海から東北地方を通過して日本の東にのびる。

13日：前線が東北地方に停滞する。

14日：前線が日本海から東北地方を通過して日本の東にのび、前線上の低気圧が日本海中部を北東へ進む。

15日：北海道付近を北東へ進む低気圧からのびる前線が東北地方を通過する。

16日：北日本は高気圧に覆われる。

17日：東北地方は気圧の谷となる。

18日：前線が東北地方に停滞する。

19日：前線が東北地方を南下し、東日本に停滞する。

20日：低気圧が東北北部を東へ進み、前線が東北地方を南下する。

〈旬統計値〉

要素 地点	平均気温 ℃	平年差 ℃	階級区分	降水量 mm	平年比 %	階級区分	日照時間 h	平年比 %	階級区分
盛岡	23.3	3.8	かなり高い	19.0	30	少ない	42.5	106	平年並
宮古	22.3	2.9	かなり高い	32.0	34	少ない	43.9	102	平年並
大船渡	23.9	3.7	かなり高い	68.5	78	平年並	41.2	110	平年並

記号の意味 ×：欠測 -：現象なし)：準正常値]：資料不足値 平年値：1991～2020年の平均値
※利用に際しては、「岩手県気象旬報の内容と資料の見方」を参照して下さい。

各種観測値、統計値や平年値及び季節予報は気象庁ホームページに掲載しています。

【気象資料】 <https://www.data.jma.go.jp/stats/etrn/index.php>

【気象データのダウンロード(CSV)】 <https://www.data.jma.go.jp/gmd/risk/obsdl/index.php>

【季節予報】

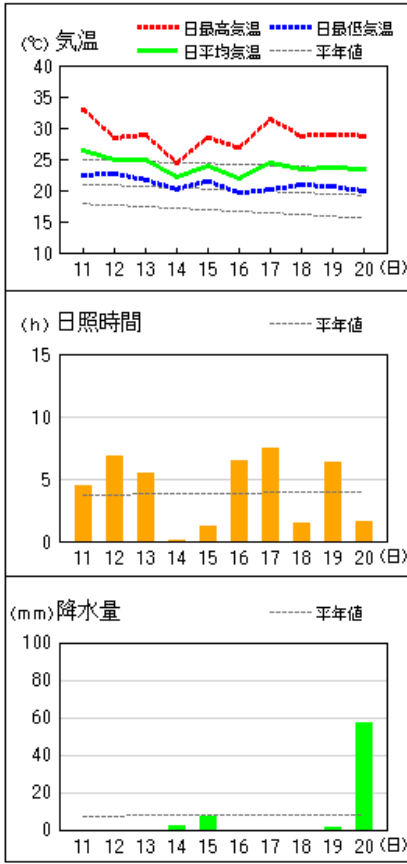
https://www.jma.go.jp/bosai/season/#area_type=offices&area_code=030000&term=1month

本資料に関する問い合わせ先
盛岡地方気象台 電話019(622)7870

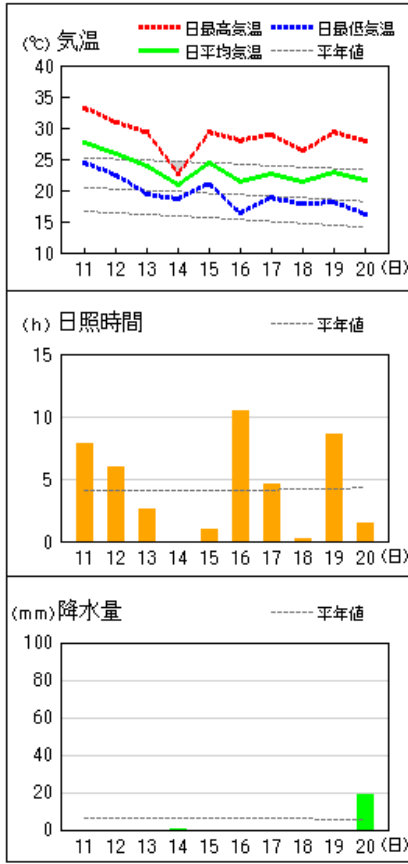
気象経過図(気温、日照時間、降水量)

アメダス 気象経過図：2024年09月11日-2024年09月20日

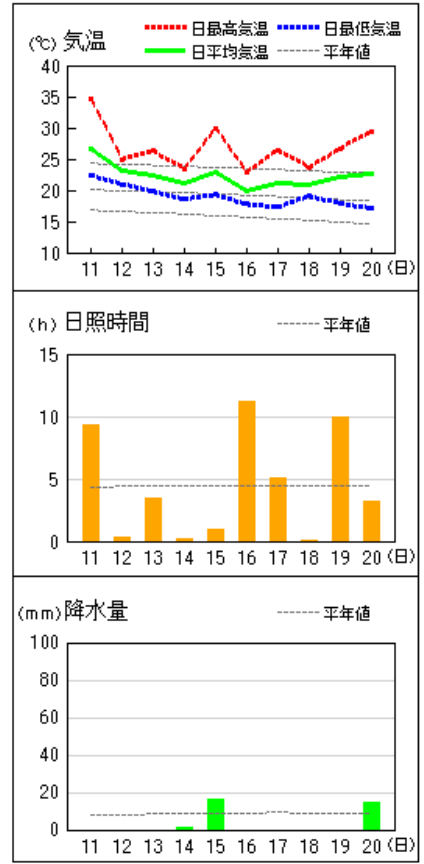
大船渡



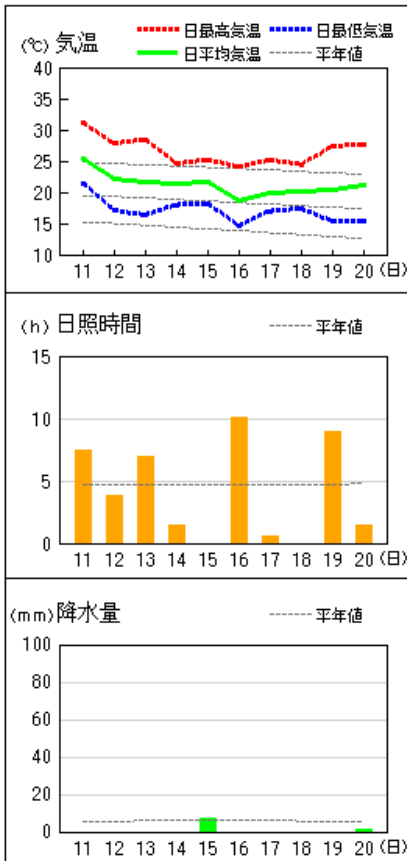
盛岡



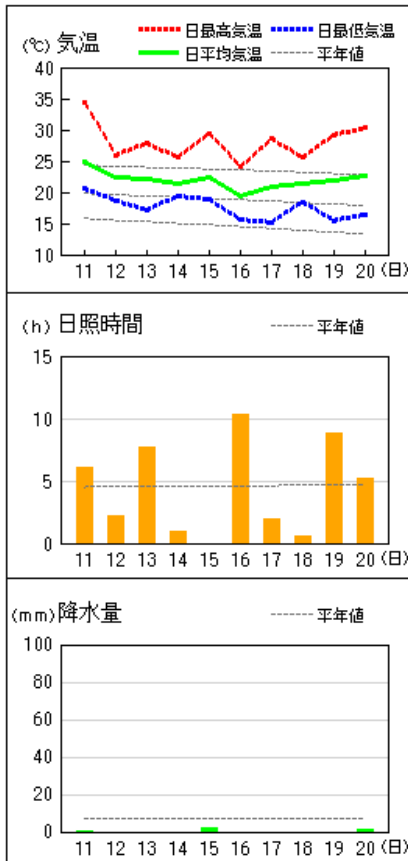
宮古



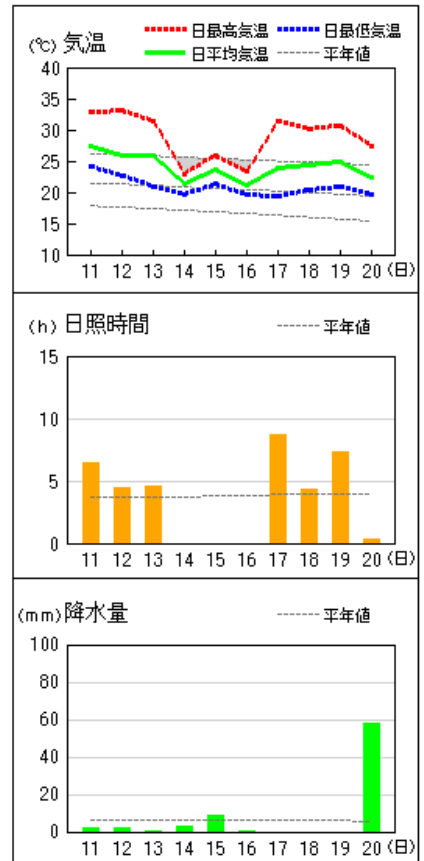
二戸



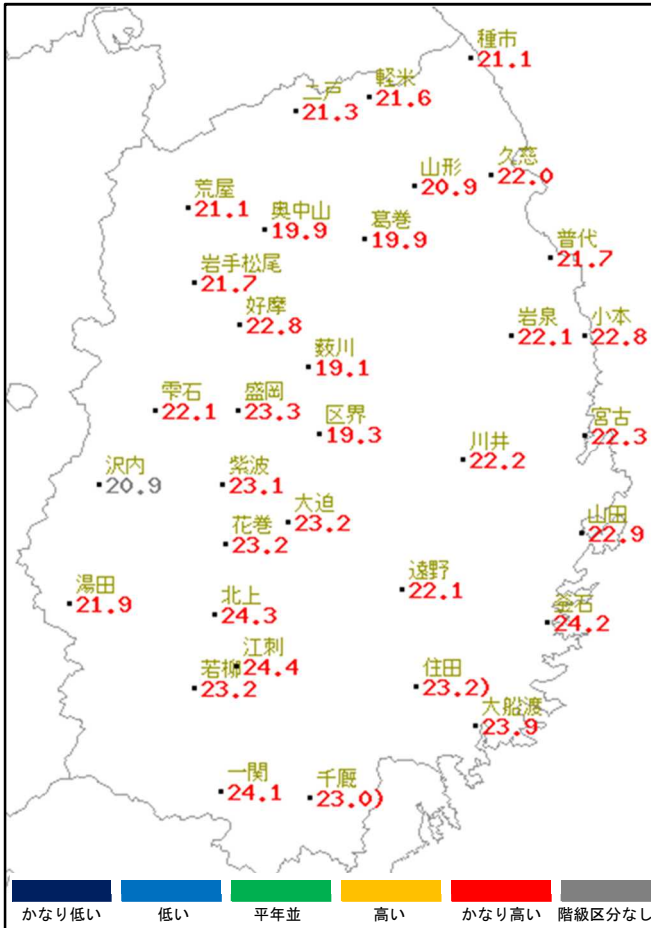
久慈



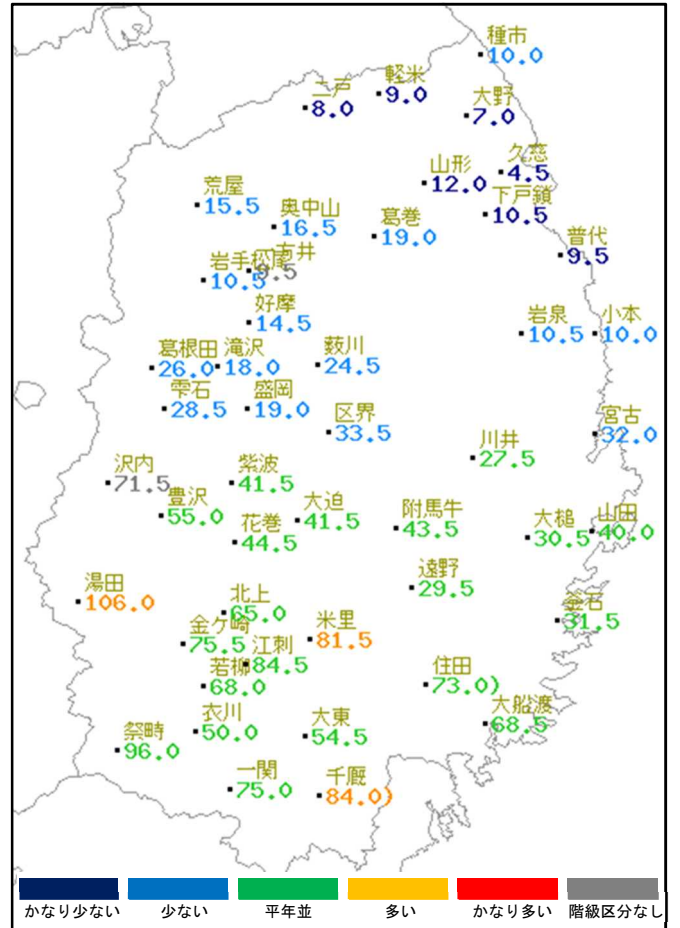
一関



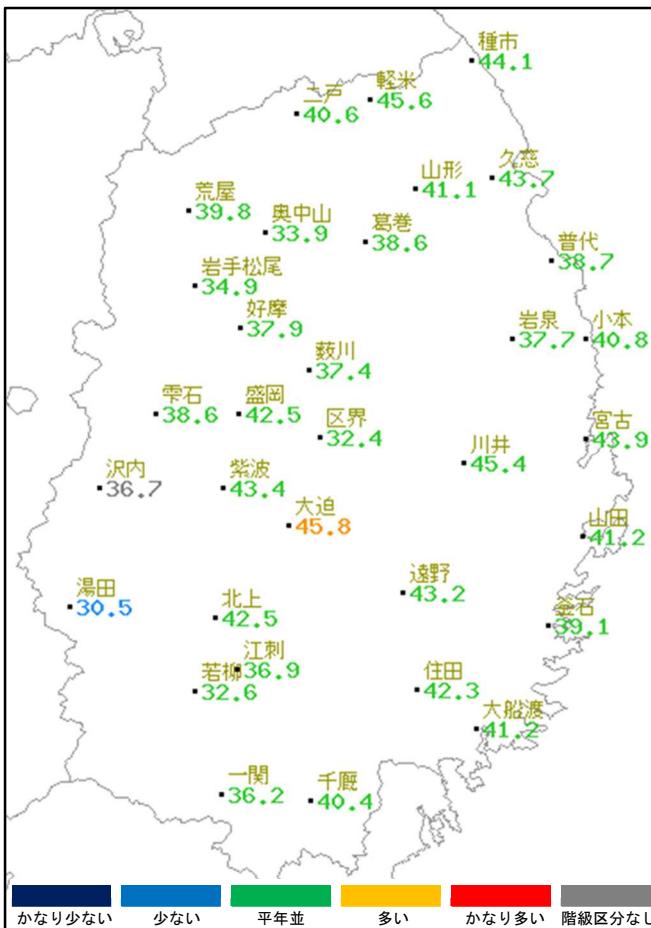
気象分布図（平均気温、降水量、日照時間）



月平均気温 (°C)



月降水量 (mm)



月間日照時間 (h)

記号の意味) : 準正常値