

岩手県気象旬報

令和6年12月中旬旬

盛岡地方気象台
令和6年12月23日

この資料内のデータは速報値です。後日、内容の修正・追加を行うことがあります。

気象概況

〈天候の特徴〉

この期間、冬型の気圧配置の影響で曇りや晴れの日が多く、山沿いを中心に雪が降った。また、18日夜から19日朝にかけては晴れて気温が下がり、上空の寒気の影響も加わり、県内各地で最低気温がかなり低くなった。

旬平均気温は、県内は[低い]。旬降水量は、県内は[かなり少ない]から[少ない]が、内陸では[平年並]の所もあった。旬間日照時間は、県内は[かなり多い]から[多い]。

〈日々の気圧配置〉

- 11日：北日本は次第に冬型の気圧配置となる。
12日：引き続き、北日本は冬型の気圧配置となる。
13日：引き続き、北日本は冬型の気圧配置となる。
14日：引き続き、北日本は冬型の気圧配置となる。
15日：日本海の低気圧が東へ進み、北日本を通過する。
16日：日本付近は冬型の気圧配置となる。
17日：引き続き、日本付近は冬型の気圧配置となる。
18日：引き続き、日本付近は冬型の気圧配置となる。
19日：引き続き、日本付近は冬型の気圧配置となる。
20日：高気圧が本州付近を東に移動する。一方、日本海の低気圧が東へ進む。

〈旬統計値〉

要素 地点	平均気温 ℃	平年差 ℃	階級区分	降水量 mm	平年比 %	階級区分	日照時間 h	平年比 %	階級区分
盛岡	-0.1	-0.6	低い	4.0	19	かなり少ない	52.7	163	かなり多い
宮古	1.1	-1.5	低い	0.0	0	かなり少ない	61.4	128	かなり多い
大船渡	2.1	-1.1	低い	0.0	0	かなり少ない	49.4	113	多い

記号の意味 ×：欠測 -：現象なし)：準正常値]：資料不足値 平年値：1991～2020年の平均値
※利用に際しては、「岩手県気象旬報の内容と資料の見方」を参照して下さい。

各種観測値、統計値や平年値及び季節予報は気象庁ホームページに掲載しています。

【気象資料】 <https://www.data.jma.go.jp/stats/etrn/index.php>

【気象データのダウンロード(CSV)】 <https://www.data.jma.go.jp/gmd/risk/obsdl/index.php>

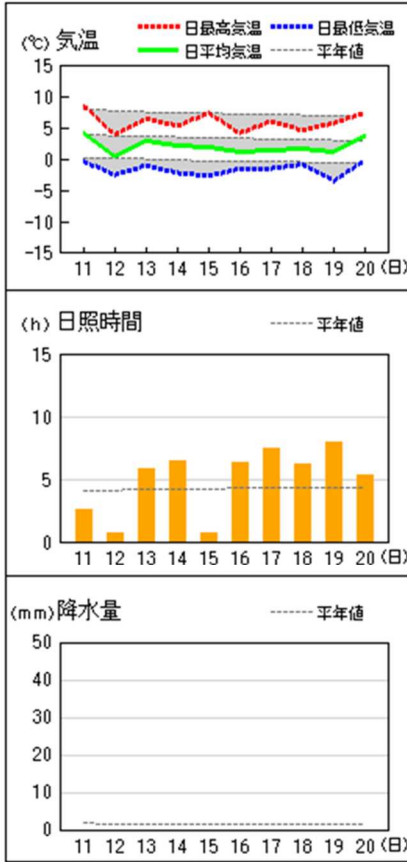
【季節予報】 https://www.jma.go.jp/bosai/season/#area_type=offices&area_code=030000&term=1month

本資料に関する問い合わせ先
盛岡地方気象台 電話019(622)7870

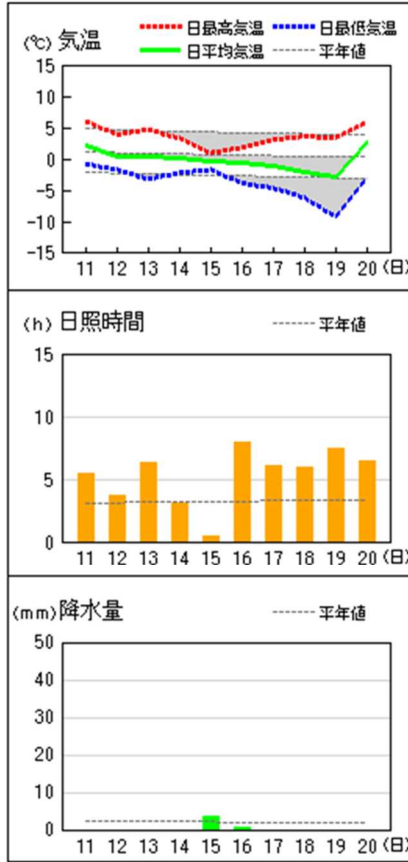
気象経過図(気温、日照時間、降水量)

アメダス 気象経過図：2024年12月11日-2024年12月20日

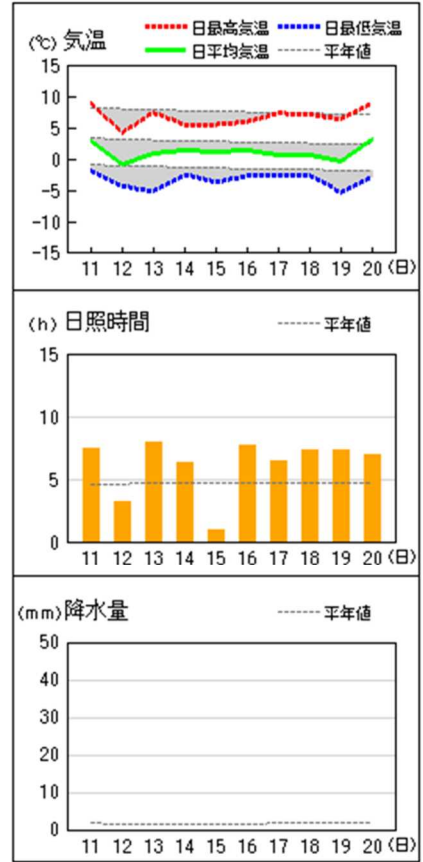
大船渡



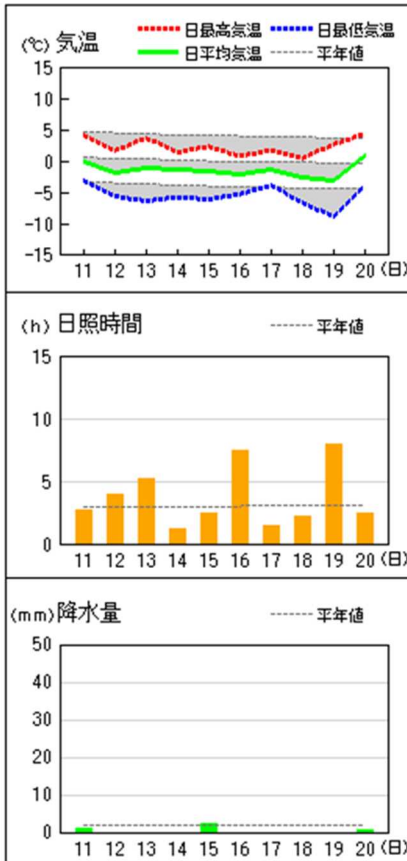
盛岡



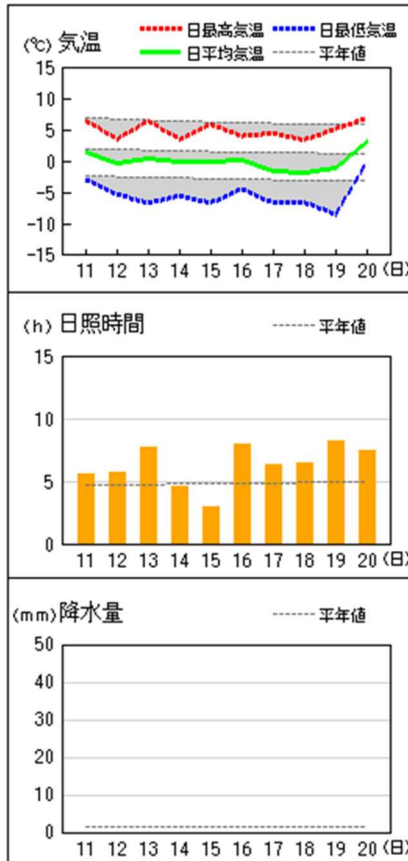
宮古



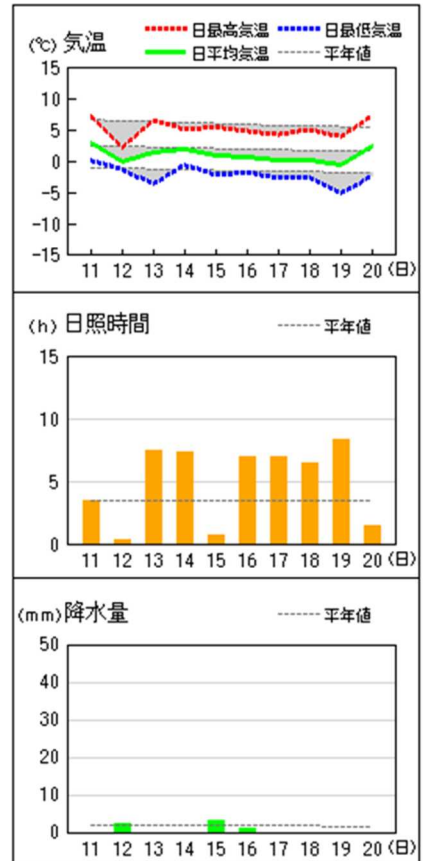
二戸



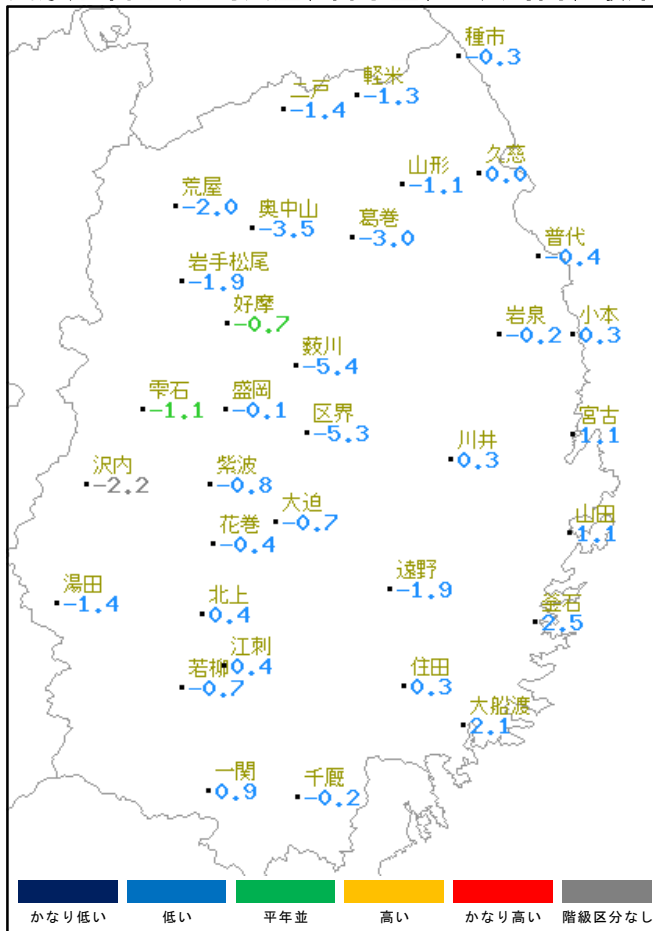
久慈



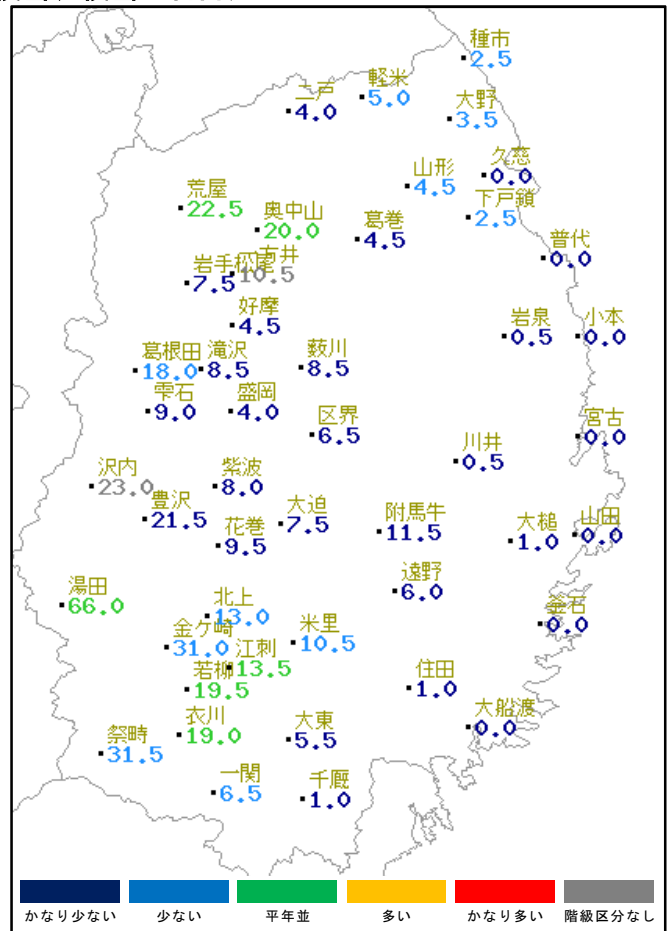
一関



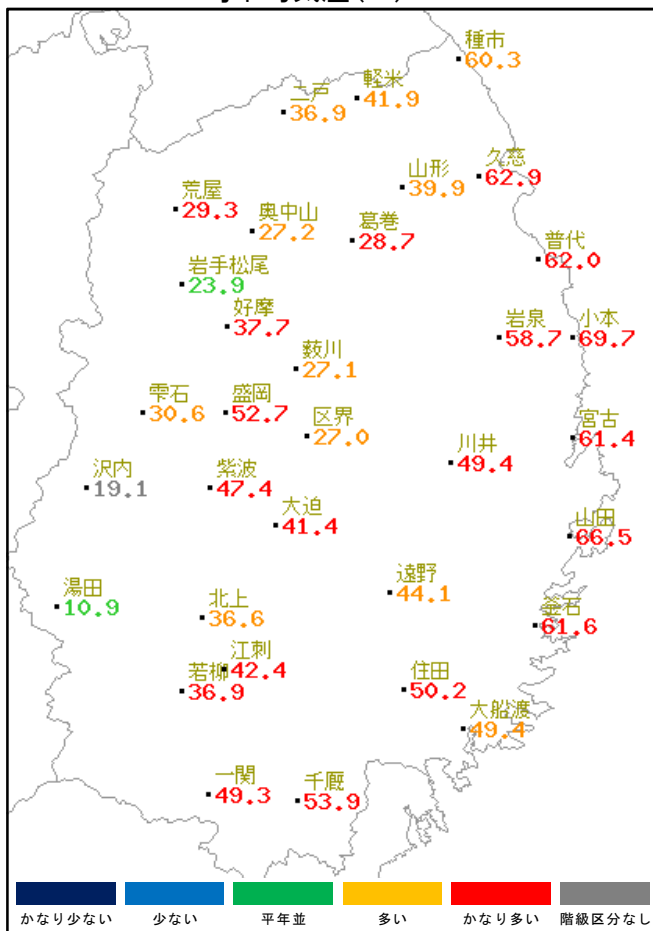
気象分布図（平均気温、降水量、日照時間、最深積雪、積雪差合計）



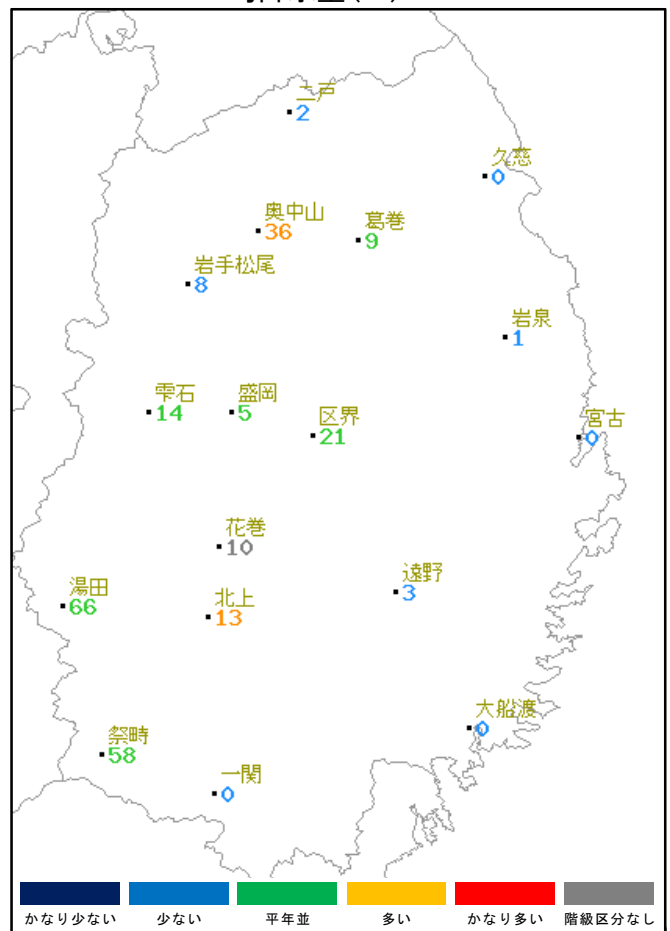
旬平均気温 (°C)



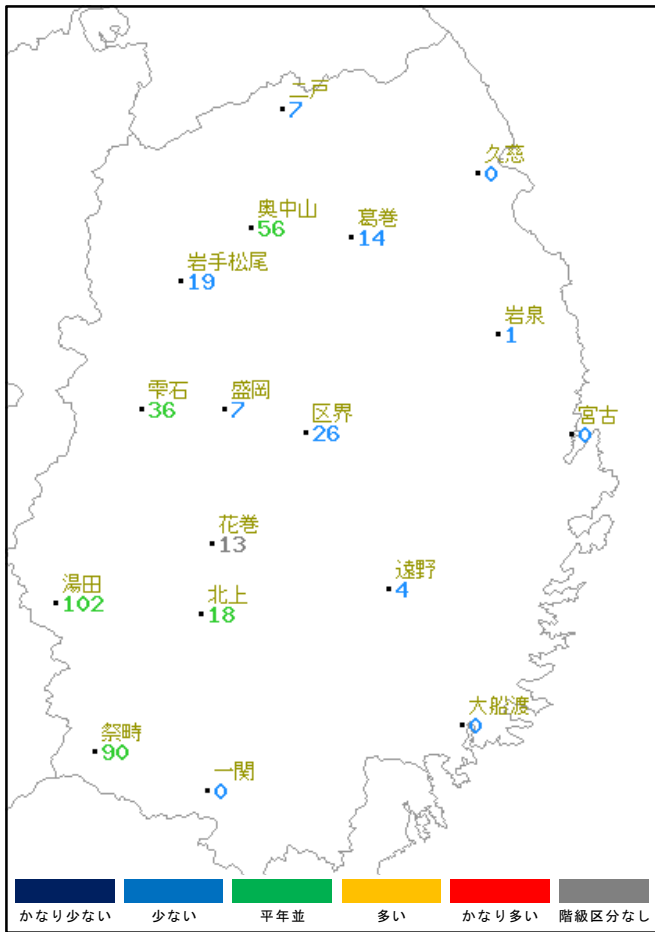
旬降水量 (mm)



旬間日照時間 (h)



旬最深積雪 (cm)



旬積雪差合計 (cm)