

■概要

令和4年9月18日（日） 15時00分

大型で非常に強い台風第14号は、20日から21日にかけて北海道に接近する見込みです。また、19日から20日にかけて北海道付近には前線が停滞するため、台風の接近する前から大雨となるおそれがあります。前線や台風の接近、通過により、19日夜のはじめ頃から20日にかけて雷を伴った激しい雨が断続的に降り、20日は風が海上で非常に強くなり、海は大しけとなる見込みです。

日高地方では、20日はうねりを伴った高波に警戒してください。また、胆振・日高地方では、大雨による土砂災害や低い土地の浸水、河川の増水、強風に十分注意してください。今後の台風の動向によっては、警報級の大雨や暴風となる可能性があります。

■早期注意情報（警報級の可能性）

胆振・日高地方	18日		19日		20日	21日	22日	23日
	12-18	18-06	06-24					
警報級の可能性	12-18	18-06	06-24					
大雨	-	-	[中]	[中]	-	-	-	-
暴風	-	-	-	[中]	-	-	-	-
波浪	-	-	-	[高]	-	-	-	-
高潮	-	-	-	-	-	-	-	-

今後の予定
・19日11時30分 防災メール

※随時、府県気象情報、防災メール、気象台からのコメントを發表します。

[高]：警報を發表中、又は、警報を發表するような現象發生の可能性が高い状況。

[中]：[高]ほど可能性は高くはないが、命に危険を及ぼすような警報級の現象となりうることを表している。

- **大雨**

19日夜のはじめ頃から20日にかけて土砂災害、低い土地の浸水、河川の増水に十分注意してください。増水した河川や急な斜面の近く等、危険な箇所には近づかないでください。

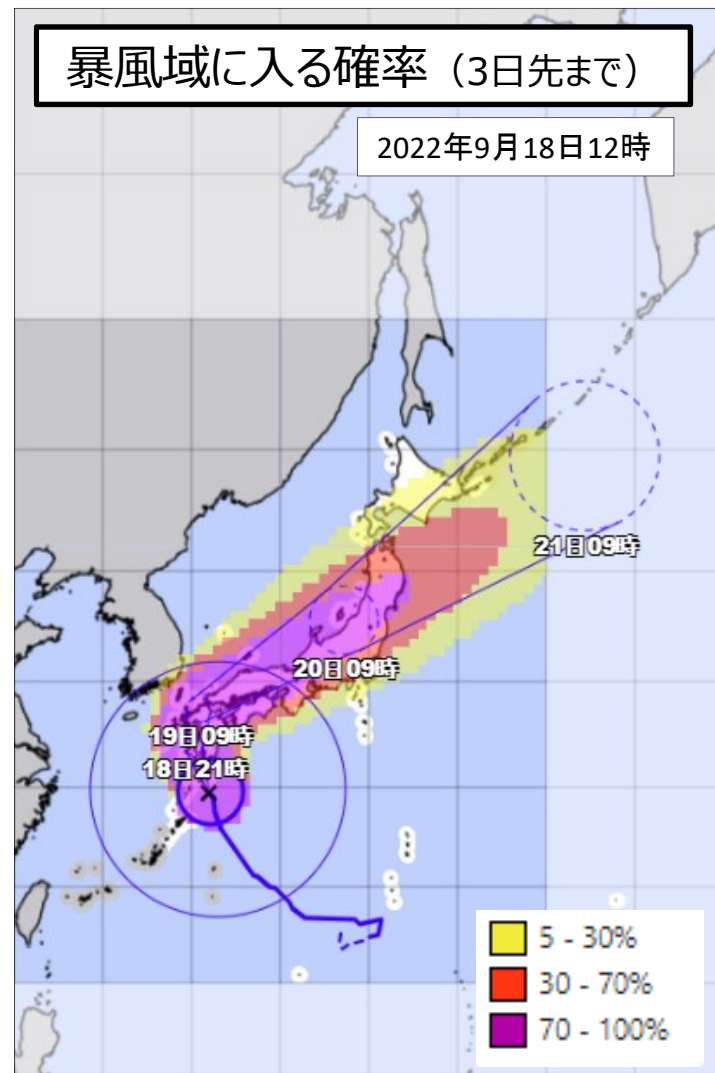
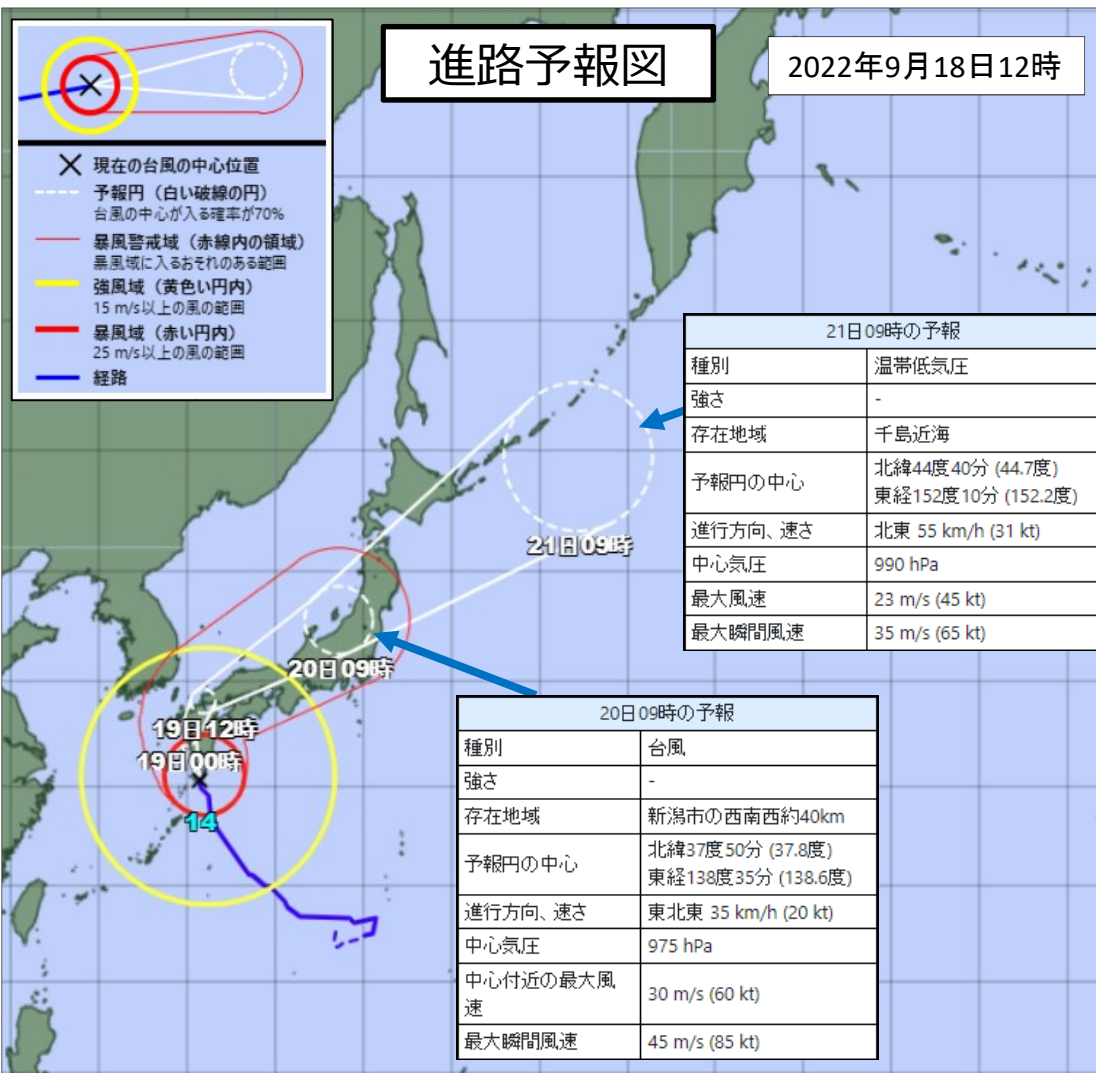
- **暴風**

20日は風が急速に強まり、台風通過後の吹き返しの風も強まるおそれがあります。屋外での行動は避けてください。農業施設等の管理、屋外に風で飛びやすい物があるときは、事前に屋内に入れておいてください。停電が発生する可能性もありますので、長時間の停電に備えて事前に準備してください。

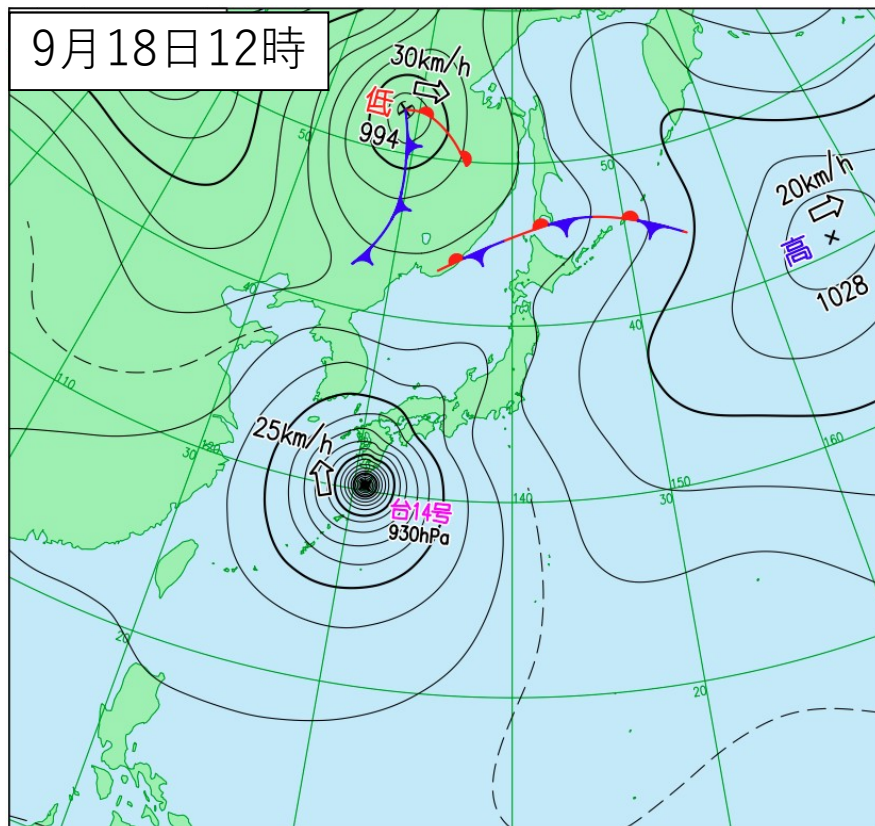
- **高波**

風の強まりとともに、波も急に高まるおそれがあるため、海岸も危険な状況になります。近づかないようにしてください。

- ・ 台風が中心が予報円に入る確率は70%です。
- ・ 北海道付近では暴風警戒域の予想がありませんが、中心付近では23m/s以上の風を予想しています。また、温帯低気圧に変わると、中心付近だけではなく周辺でも風が強まります。

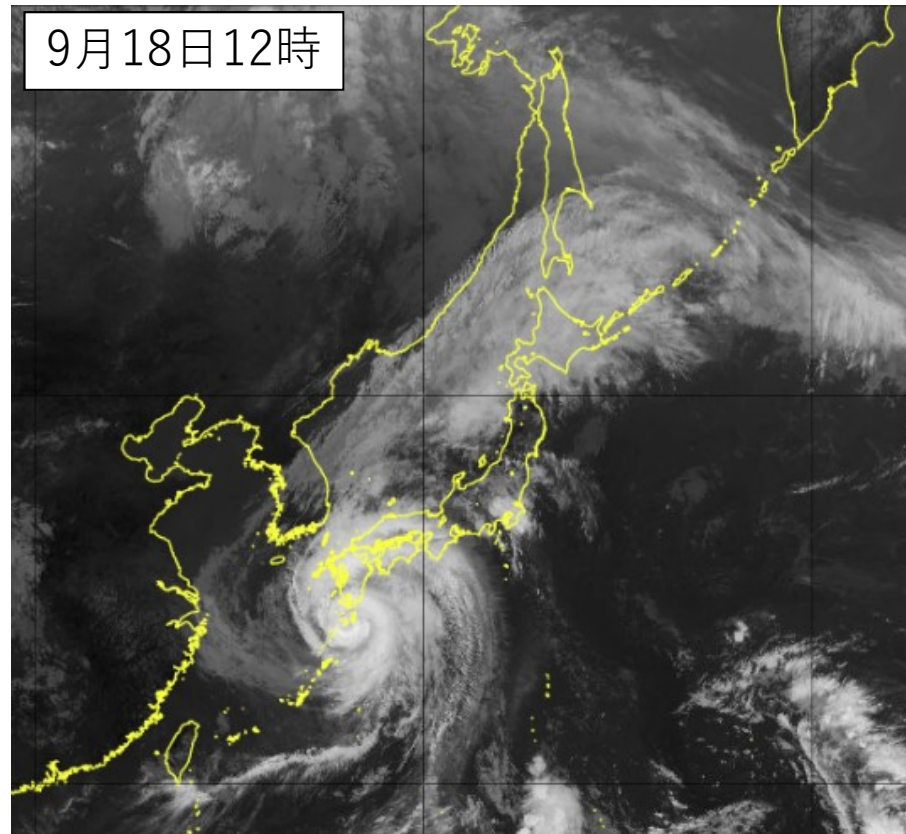


地上天気図



https://www.jma.go.jp/bosai/weather_map/

気象衛星赤外画像



<https://www.jma.go.jp/bosai/map.html#4/33.137/145.151/&elem=ir&contents=himawari>

- ・ 18日12時現在、大型で非常に強い台風第14号は、屋久島付近にあって一時間におよそ25kmの速さで北北西へ進んでいます。

【雨・風・波】の注意・警戒を要する期間

	現象	18日(日)			19日(月)							20日(火)		
		15-18	18-21	21-24	00-03	03-06	06-09	09-12	12-15	15-18	18-21		21-24	
胆振 地方	大雨												大雨に十分注意	
	風													強風に十分注意
	波													高波に注意
日高 地方	大雨												大雨に十分注意	
	風		強風に注意								強風に注意			強風に十分注意
	波		高波に注意										高波に警戒	

コメント：日高地方では、20日は高波に警戒してください。胆振・日高地方では、19日から20日にかけて大雨による土砂災害や低い土地の浸水、河川の増水、強風に十分注意してください。台風の進路によっては、雨や風がさらに強まり、大雨警報や洪水警報、暴風警報を発表する可能性があります。今後発表する防災気象情報に注意してください。

【雨、風、波の予想】

18日18時から19日18時までの24時間雨量(1時間雨量の最大値)

日高地方 80ミリ(30ミリ) 胆振地方 50ミリ(20ミリ)

19日18時から20日18時までの24時間雨量(1時間雨量の最大値)

日高地方 100から200ミリ(30ミリ) 胆振地方 100から150ミリ(30ミリ)

20日に予想される最大風速(最大瞬間風速) 南の風のち北の風

海上 日高地方 20から24メートル(25から35メートル)

胆振地方 15から19メートル(20から30メートル)

陸上 胆振・日高地方 15から19メートル(25から35メートル)

20日の波の予想

日高地方 6メートルでうねりを伴う 胆振地方3メートルでうねりを伴う

発表中の警報・注意報、府県気象情報や現在地の大雨に関する詳細な情報については、以下からご確認ください。

気象警報・注意報

https://www.jma.go.jp/bosai/warning/#area_type=office&area_code=015000&lang=ja



キキクル危険度分布

警報が発表された時や、強い雨が降ってきた時に、どこで土砂災害や浸水害、洪水災害の危険度が高まっているかを知ることができる情報

https://www.jma.go.jp/bosai/#pattern=rain_level&area_type=offices&area_code=015000



府県気象情報

https://www.jma.go.jp/bosai/information/#area_type=offices&area_code=015000&format=table



雨雲の動き

60分先までの5分ごとの降水強度分布予測

<https://www.jma.go.jp/bosai/nowc/#zoom:8/lat:42.157296/lon:142.033997/colordepth:normal/elements:hrpns>



今後の雨

15時間先までの1時間ごとの降水量分布予測

<https://www.jma.go.jp/bosai/kaikotan/#zoom:8/lat:42.157296/lon:142.033997/colordepth:normal/elements:rasrf>












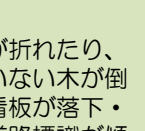








台風情報

<https://www.jma.go.jp/bosai/map.html#5/39.487/144.712/&elem=root&typhoon=all&contents=typhoon>
















参考資料

風の強さと吹き方

平均風速 (m/s) およその時 速	風の強さ (予報用 語)	速さの 目安	人への影響	屋外・樹木の様子	走行中の車	建造物	瞬間 風速 (m/s)
10~15 [~約50km/h]	やや 強い風	一般道路 の自動車	風に向かって 歩きにくくなる。 傘がさせ ない。 	樹木全体が 揺れ始める。 電線が揺れ 始める。 	道路の吹流し の角度が水平 になり、高速 運転中では横 風に流される 感覚を受ける。 	樋(とい)が揺れ 始める。 	20
15~20 [~約70km/h]	強い風	高速道路 の自動車	風に向かって 歩けなくなり、 転倒する人も 出る。高所での 作業はきわ めて危険。 	電線が鳴り 始める。看板 やトタン 板が外れ始 める。 	高速運転中 では、横風に 流される感 覚が大きくなる。 	屋根瓦・屋根 葺材がはが れるものがある。 雨戸や シャッターが 揺れる。 	30
20~25 [~約90km/h]	非常に 強い風		何かにつか まってい ない と立って いられ ない。飛 来物に よって 負傷す るおそ れがある。 	細い木の幹 が折れたり、 根の張って いない木が 倒れ始 める。看 板が落下・ 飛散す る。道 路標識が 傾く。 	通常 の速度 で運 転する のが 困 難に なる。 	屋根瓦・屋根 葺材が飛 散するもの がある。固 定されて いない プレハ ブ小屋が 移動、 転倒す る。ビ ニール ハウスの フィルム (被覆 材)が 広範囲 に破 れる。 	40
25~30 [~約110km/h]		猛烈な 風	特急電車	屋外での 行動は きわ めて 危険。 	多くの樹 木が 倒れる。 電柱 や街 灯で 倒れる もの がある。 ブ ロック 壁で 倒壊 する もの がある。 	走行中 のトラ ックが 横転 する。 	固定の 不十分 な金属 屋根の 葺材が めくれ ける。養 生の不 十分な 仮設足 場が崩 落する。 
30~35 [~約125km/h]	外装材が 広範囲 にわた って飛 散し、 下地材 が露出 するもの がある。 						60
35~40 [~約140km/h]	住家で 倒壊す るもの がある。 鉄骨構 造物で 変形す るもの がある。 						
40~ [約140km/h~]							

雨の強さと降り方



1時間雨量 (mm)	雨の強さ (予報用語)	人の受ける イメージ	人への影響	屋内 (木造住宅を想定)	屋外の様子	車に乗っていて
10~20	やや 強い雨	ザーザーと 降る。	地面からの 跳ね返りで 足元がぬれ る。 	雨の音で話し声 がよく聞き取れ ない。 	地面一面に水たまり ができる。 	
20~30	強い雨	どしゃ降り。	傘をさしていてもぬれ る。 	寝ている人の半数 くらいが雨に気が つく。 	道路が川のように なる。 	ワイパーを速くしても見づ らい。 
30~50	激しい 雨	バケツを ひっくり返 したように 降る。	傘は全く役に立たなく なる。 		高速走行時、 車輪と路面の 間に水膜が生 じ、ブレーキ が効かなくな る。(ハイド ロプレーニン グ現象) 	
50~80	非常に 激しい 雨	滝のように 降る。 (ゴーゴー と降り続く)		水しぶきであたり 一面が白っぽく なり、視界が悪 くなる。 	車の運転は危険。 	
80~	猛烈な 雨	息苦しくなる ような圧 迫感がある。 恐怖を感ず る。				