

「あなたの街の防災情報」

とは？

気象庁HPに掲載されている防災気象情報から必要な情報を選択し、自分の街専用カスタマイズできるページです。

日頃の気象状況を確認するための情報



危険度の高まりに応じて防災気象情報を活用しましょう。

災害から身を守るための情報

あなたの街の防災情報を活用するために

スマホでわかる！ 防災気象情報

カスタマイズ済み！

市町村別

あなたの街の防災情報はこちら

気象台おすすめの防災気象情報をカスタマイズしたページを県全域と市町村ごとに掲載しています。お好きな市町村を選択してください。



地図で見る

天気分布予報はこちら

翌日24時までの天気・気温・降水量・降雪量・最高/最低気温の5km四方ごとの予報を地図上に表示しています。



 長野地方気象台
Nagano Local Meteorological Office, JMA


〒380-0801 長野市箱清水1丁目8-18

☎ : 026-232-3773 (地域防災係まで)

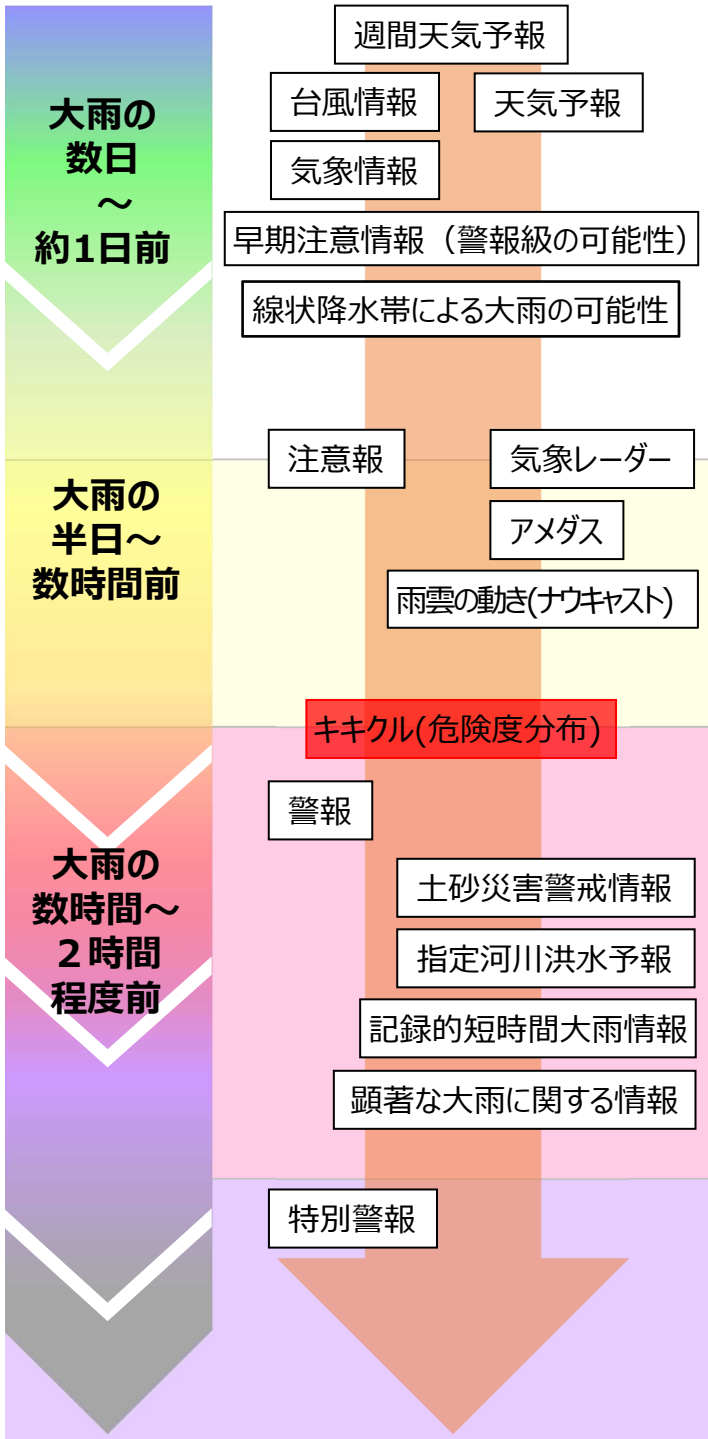
あなたの街の防災情報

あなたの街専用の
防災情報ページをつくり
ましょう！



 長野地方気象台
Nagano Local Meteorological Office, JMA

段階的に発表される気象情報



発表中の防災情報

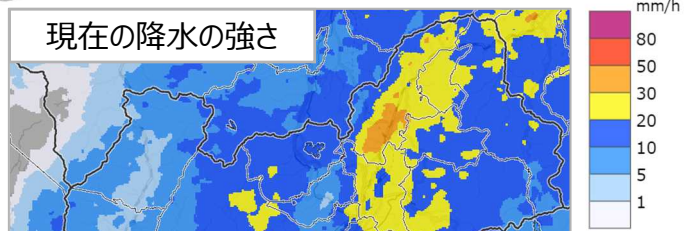
- 土砂災害
- 大雨
- 洪水
- 強風
- 雷

便利！



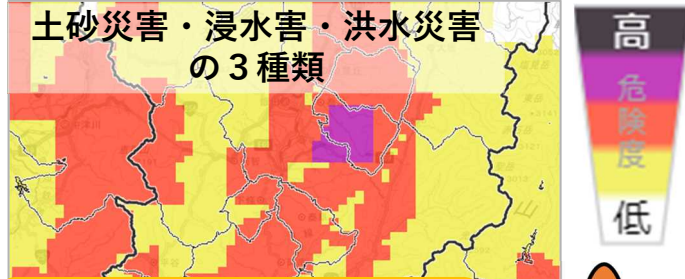
地震や津波、火山、熱中症警戒アラートなどの情報も表示されます。

雨雲の動き



ページに表示されるのは現在の状況です。予測値を見るときは、マークを押してください。(※専用ページに移動します)

キキル(危険度分布) (例) 土砂キキル



自分の今いる場所の危険度が一目でわかります。




Pick up

気象庁HPからのアクセス方法

「気象庁ホームページ」→「防災情報」で都道府県・市町村を選択 (GPSからの取得も可)

注意
表示される情報は初期設定です。
必要な情報は、マークを選択し「表示をカスタマイズする」で編集してください。

カスタマイズ方法はこちら



こちらの二次元コードから、カスタマイズ方法の解説動画(約1分)をご覧ください。



画面右下の歯車マークを押すと、情報を選択する画面が表示されます。



もう一度押すと、変更が反映されます。

ページをお気に入り(ブックマーク)登録すると設定が保存されます。