

# 長野県気象旬報

## 令和8年4月上旬

長野地方気象台

令和8年4月13日発行

### 【天気概況】

この期間は、低気圧と高気圧が交互に通過したため、天気は周期的に変わりました。  
長野の旬平均気温はかなり高く、旬間日照時間は少なく、旬降水量は多くなりました。  
なお、4月6日に長野地方気象台の標本木のソメイヨシノが満開となりました。これは平年の満開日(4月16日)より10日早く、去年の満開日(4月13日)より7日早い満開となりました。

### 【旬の値】

	気温 (°C)			日照 (h)			降水量 (mm)		
	実況値	平年値	階級	実況値	平年値	階級	実況値	平年値	階級
長野	11.4	8.4	かなり高い	42.6	66.4	少ない	41.0	18.7	多い
松本	11.6	8.6	かなり高い	47.3	68.7	少ない	55.0	26.3	多い
諏訪	10.4	8.0	高い	46.7	69.7	少ない	84.0	30.3	かなり多い
軽井沢	7.5	4.9	高い	49.9	70.3	少ない	42.5	27.4	多い
飯田	12.4	9.9	高い	48.5	64.7	少ない	154.0	47.2	かなり多い

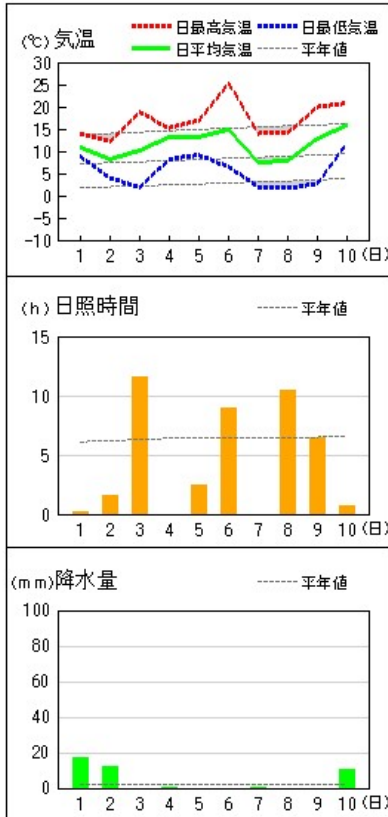
### 【日毎の概況】 (長野)

	昼 (06h00m~18h00m)	夜 (18h00m~翌06h00m)
1日	雨時々曇	雨
2日	曇時々雨	晴時々曇
3日	晴	曇時々晴
4日	雨時々曇	雨後曇時々晴、雷を伴う
5日	曇一時晴	晴時々曇
6日	晴時々曇	曇
7日	雨時々曇	雨時々曇後晴、みぞれを伴う
8日	晴	晴
9日	曇時々晴	雨時々曇
10日	雨時々曇	曇時々晴

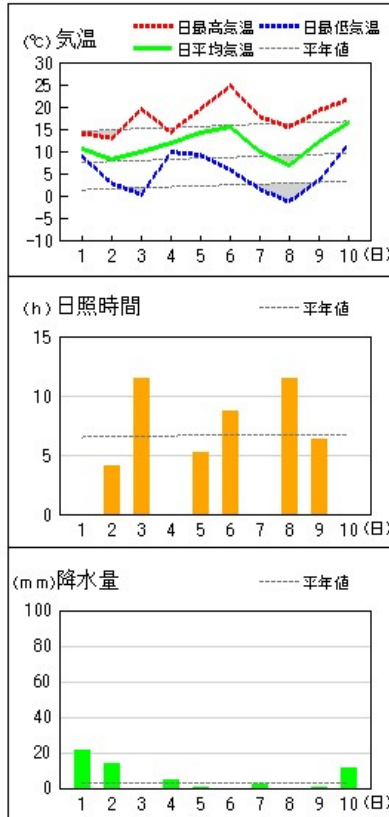
※長野(気象台)の日毎の概況(昼夜別)を掲載しています。

アメダス 気象経過図：2026年04月01日-2026年04月10日

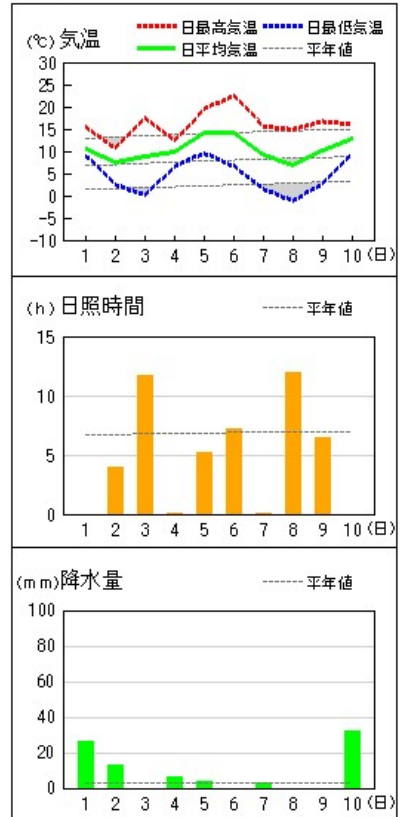
長野



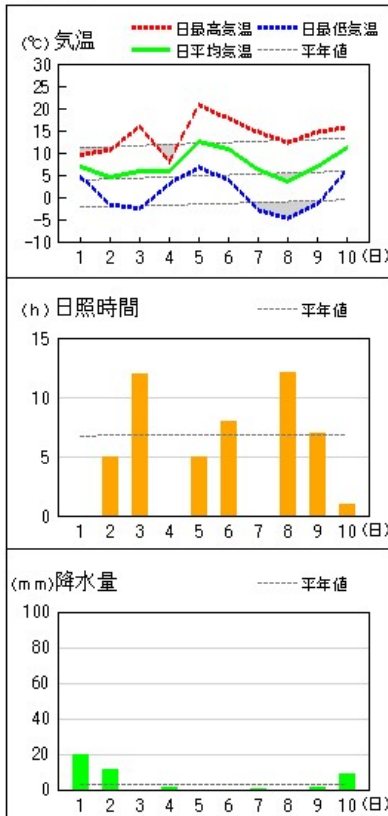
松本



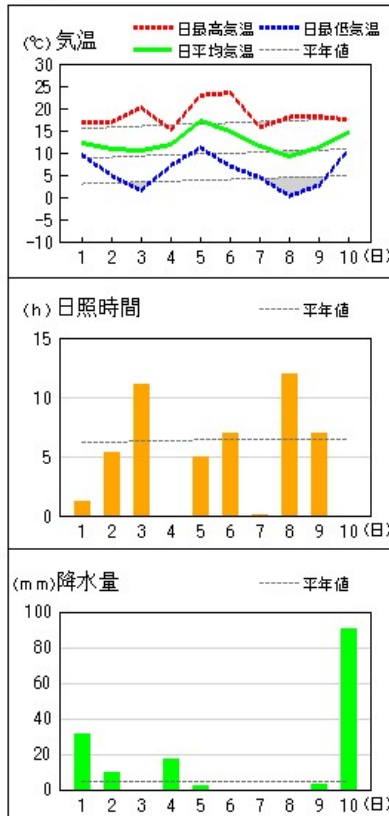
諏訪



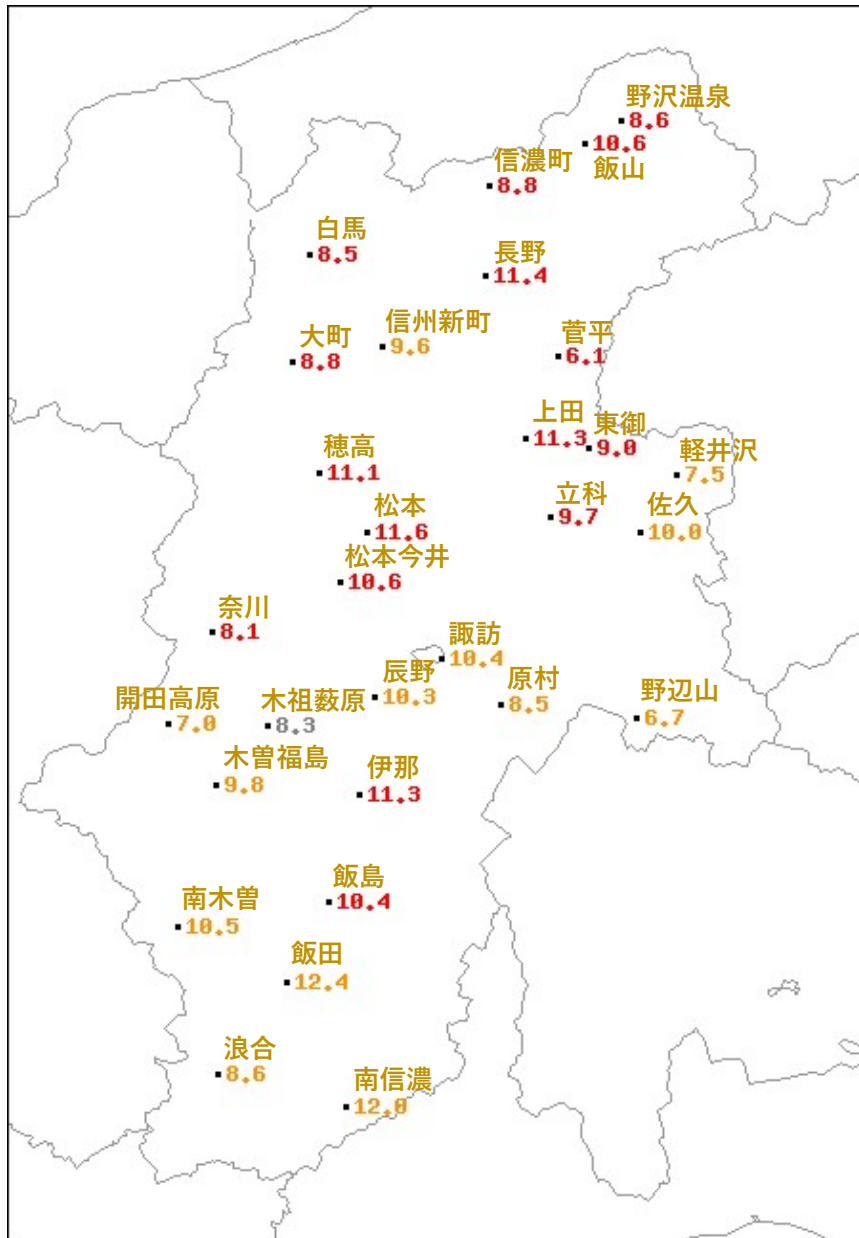
軽井沢



飯田



# 平均気温 (°C)



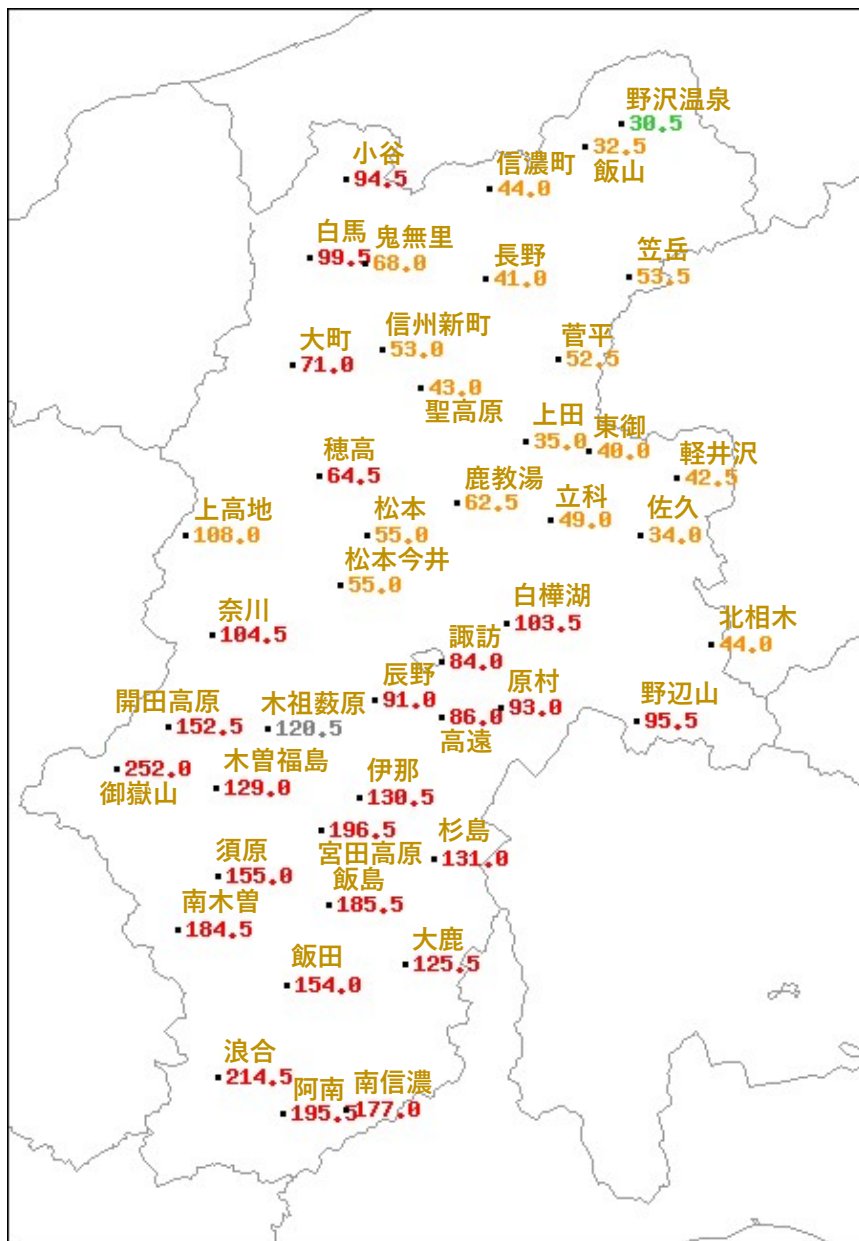
階級区分




記号	統計値区分
D	正常値
--	現象なし
D)	準正常値
D]	資料不足値
X	欠測
//	平年値なし

地点名	実況値	平年値	平年差
野沢温泉	8.6	5.6	+3.0
信濃町	8.8	5.1	+3.7
飯山	10.6	6.8	+3.8
白馬	8.5	5.2	+3.3
長野	11.4	8.4	+3.0
大町	8.8	5.7	+3.1
信州新町	9.6	7.2	+2.4
菅平	6.1	2.4	+3.7
上田	11.3	8.4	+2.9
穂高	11.1	8.2	+2.9
東御	9.0	5.9	+3.1
軽井沢	7.5	4.9	+2.6
松本	11.6	8.6	+3.0
松本今井	10.6	7.7	+2.9
立科	9.7	6.7	+3.0
佐久	10.0	7.3	+2.7
奈川	8.1	4.9	+3.2
諏訪	10.4	8.0	+2.4
開田高原	7.0	3.8	+3.2
木祖藪原	8.3	//	//
辰野	10.3	7.7	+2.6
原村	8.5	6.0	+2.5
野辺山	6.7	3.7	+3.0
木曾福島	9.8	7.4	+2.4
伊那	11.3	8.3	+3.0
南木曾	10.5	8.3	+2.2
飯島	10.4	7.9	+2.5
飯田	12.4	9.9	+2.5
浪合	8.6	6.3	+2.3
南信濃	12.0	10.0	+2.0

# ■ 降水量 (mm)



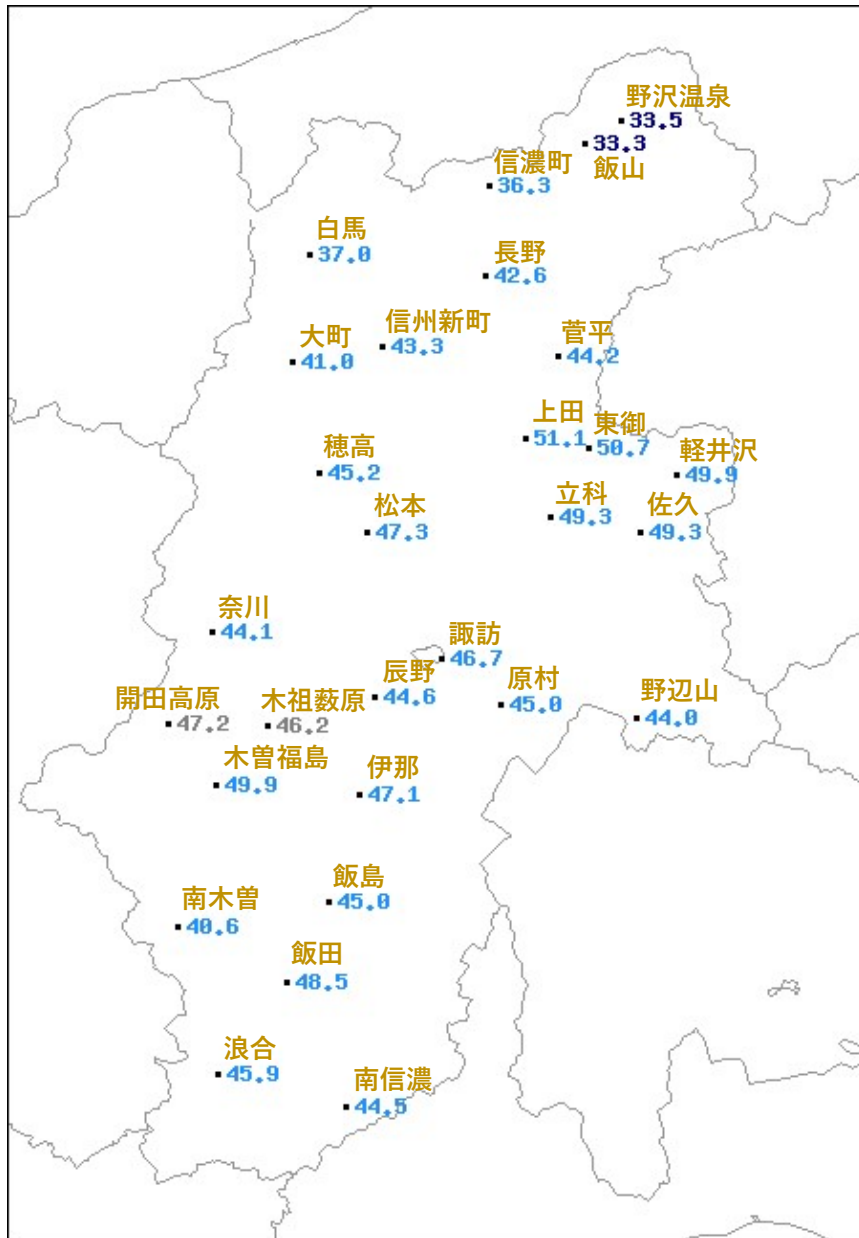
## 階級区分




記号	統計値区分
D	正常値
--	現象なし
D)	準正常値
D]	資料不足値
X	欠測
//	平年値なし

地点名	実況値	平年値	平年比(%)
野沢温泉	30.5	28.3	108
信濃町	44.0	22.3	197
飯山	32.5	23.2	140
小谷	94.5	40.7	232
白馬	99.5	41.1	242
鬼無里	68.0	32.7	208
長野	41.0	18.7	219
笠岳	53.5	31.3	171
大町	71.0	30.5	233
信州新町	53.0	24.6	215
菅平	52.5	28.0	188
聖高原	43.0	25.1	171
上田	35.0	20.3	172
穂高	64.5	25.8	250
東御	40.0	22.4	179
上高地	108.0	64.6	167
松本	55.0	26.3	209
松本今井	55.0	25.0	220
鹿教湯	62.5	29.5	212
立科	49.0	23.6	208
佐久	34.0	22.1	154
白樺湖	103.5	36.4	284
奈川	104.5	47.8	219
諏訪	84.0	30.3	277
北相木	44.0	27.0	163
野辺山	95.5	32.7	292
開田高原	152.5	51.9	294
木祖藪原	120.5	//	//
辰野	91.0	35.5	256
高遠	86.0	32.4	265
原村	93.0	34.2	272
野辺山	95.5	32.7	292
御嶽山	252.0	80.7	312
木曾福島	129.0	49.6	260
伊那	130.5	39.8	328
宮田高原	196.5	68.2	288
杉島	131.0	46.7	281
須原	155.0	60.1	258
南木曾	184.5	64.3	287
飯島	185.5	59.2	313
大鹿	125.5	46.7	269
飯田	154.0	47.2	326
浪合	214.5	77.2	278
阿南	195.5	52.1	375
南信濃	177.0	48.6	364

# 日照時間 (h)



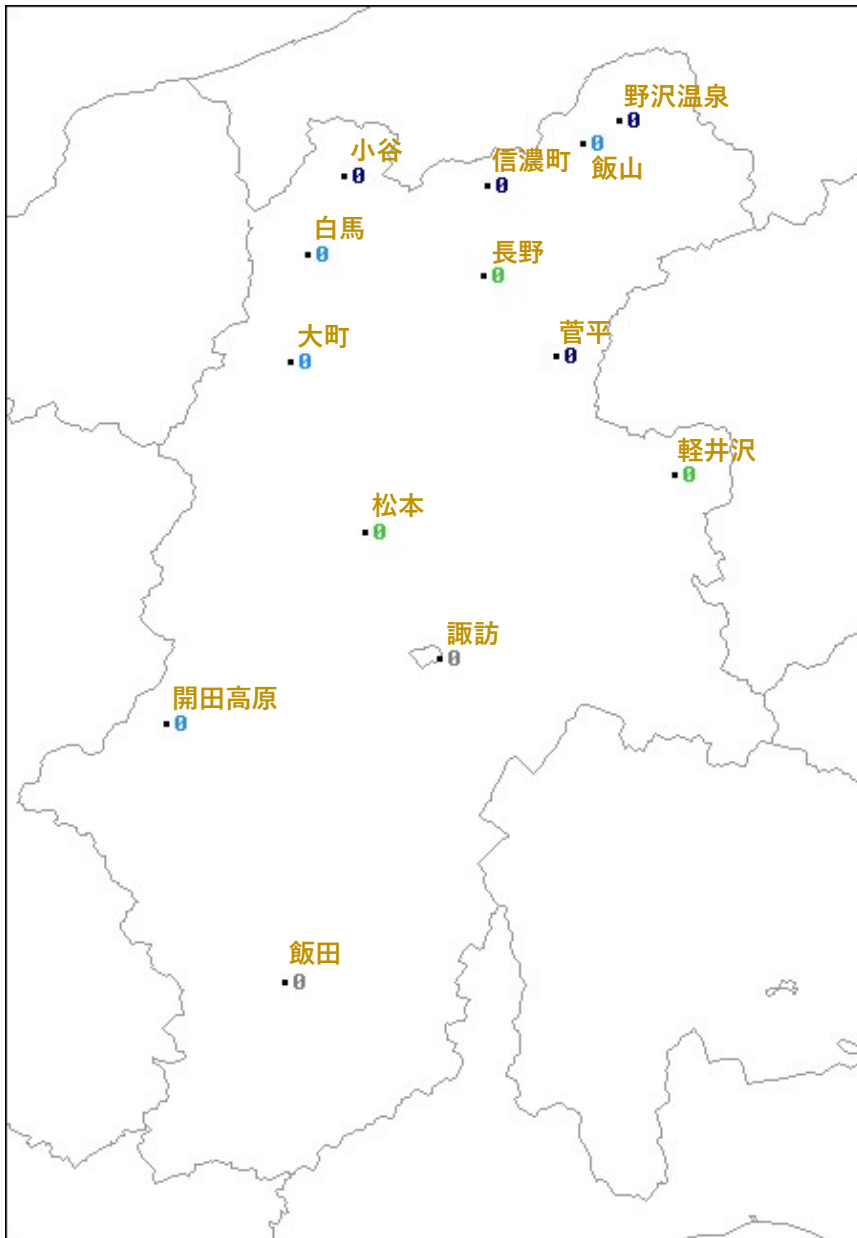
## 階級区分



記号	統計値区分
D	正常値
--	現象なし
D)	準正常値
D]	資料不足値
X	欠測
//	平年値なし


地点名	実況値	平年値	平年比(%)
野沢温泉	33.5	53.2	63
信濃町	36.3	58.1	62
飯山	33.3	57.5	58
白馬	37.0	55.8	66
長野	42.6	66.4	64
大町	41.0	61.5	67
信州新町	43.3	68.3	63
菅平	44.2	63.1	70
上田	51.1	71.9	71
東御	50.7	70.9	72
軽井沢	49.9	70.3	71
穂高	45.2	65.8	69
松本	47.3	68.7	69
立科	49.3	70.5	70
佐久	49.3	69.1	71
奈川	44.1	58.5	75
諏訪	46.7	69.7	67
開田高原	47.2	//	//
木祖藪原	46.2	//	//
辰野	44.6	65.3	68
原村	45.0	66.1	68
野辺山	44.0	64.0	69
木曾福島	49.9	65.6	76
伊那	47.1	67.7	70
南木曾	40.6	59.7	68
飯島	45.0	65.4	69
飯田	48.5	64.7	75
浪合	45.9	63.3	73
南信濃	44.5	64.5	69

# 降雪量（積雪差合計）（cm）



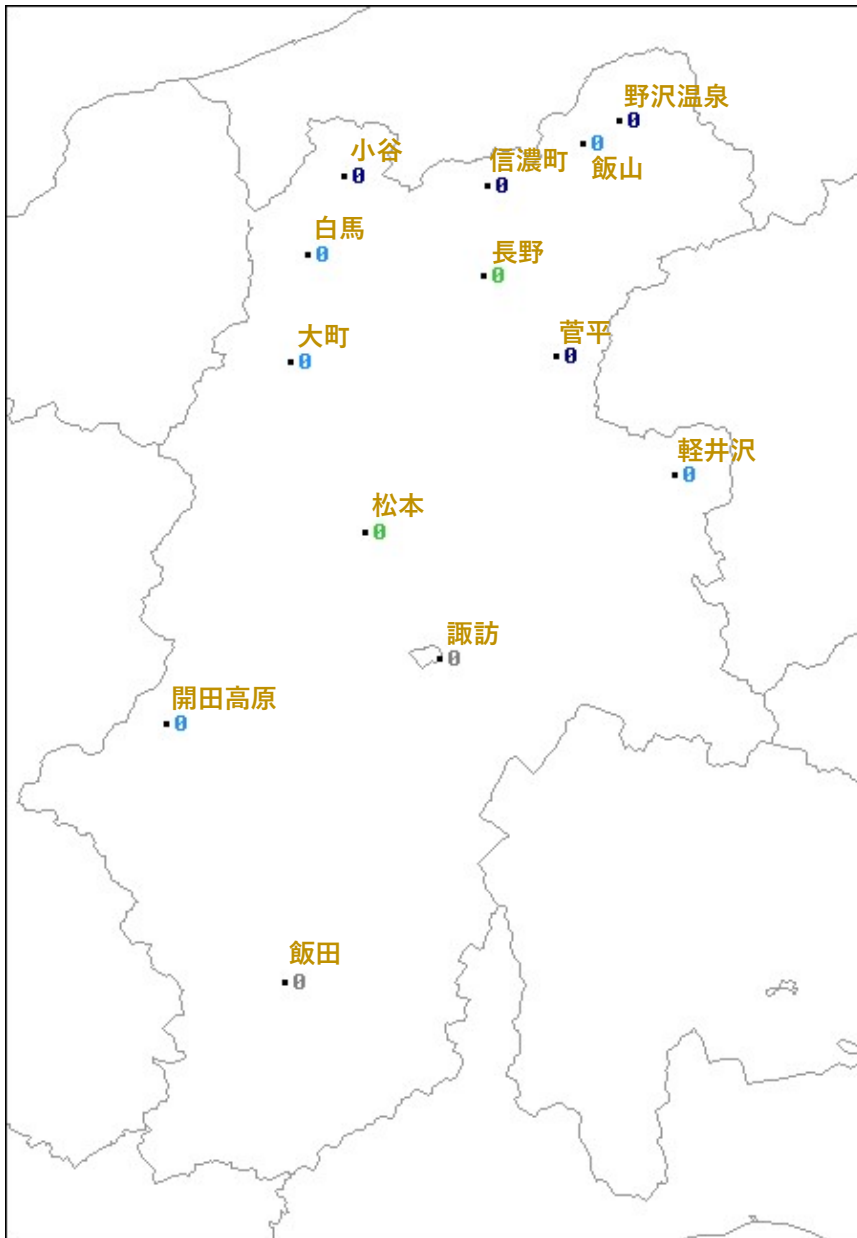
地点名	実況値	平年値	平年比(%)
野沢温泉	0	23	0
信濃町	0	11	0
飯山	0	12	0
小谷	0	19	0
白馬	0	5	0
長野	0	1	0
大町	0	3	0
菅平	0	25	0
軽井沢	0	3	0
松本	0	1	0
諏訪	0	0	//
開田高原	0	12	0
飯田	0	0	//

## 階級区分




記号	統計値区分
D	正常値
--	現象なし
D)	準正常値
D]	資料不足値
X	欠測
//	平年値なし

# ■ 最深積雪 (cm)



地点名	実況値	平年値	平年比(%)
野沢温泉	0	77	0
信濃町	0	15	0
飯山	0	24	0
小谷	0	53	0
白馬	0	7	0
長野	0	1	0
大町	0	2	0
菅平	0	39	0
軽井沢	0	4	0
松本	0	1	0
諏訪	0	0	//
開田高原	0	14	0
飯田	0	0	//

## 階級区分



記号	統計値区分
D	正常値
--	現象なし
D)	準正常値
D]	資料不足値
X	欠測
//	平年値なし

## 資料の説明

- 本資料の観測値や統計値の定義は「気象観測統計指針」に準拠しています。詳しくは気象庁ホームページの「気象観測統計の解説 (<https://www.jma.go.jp/jma/kishou/known/stats/>)」に掲載しています。
- 本資料の内容は速報です。後日訂正する場合があります。また、利用規約等は気象庁ホームページの利用規約 (<https://www.jma.go.jp/jma/kishou/info/coment.html>) に準拠します。なお、本資料のデータ等を利用した場合は「長野地方気象台提供」等と明記願います。
- 最新の観測データ等は気象庁 (<https://www.jma.go.jp/jma/>) や長野地方気象台 (<https://www.data.jma.go.jp/nagano/>) のホームページに掲載しています。