

長野県気象旬報

令和8年4月下旬

長野地方気象台

令和8年5月1日発行

【天気概況】

この期間は、低気圧と高気圧が交互に通過したため、天気は周期的に変わりました。

長野の旬平均気温は平年並、旬間日照時間は少なく、旬降水量は多くなりました。

【旬の値】

	気温 (°C)			日照 (h)			降水量 (mm)		
	実況値	平年値	階級	実況値	平年値	階級	実況値	平年値	階級
長野	13.0	12.8	平年並	57.4	67.3	少ない	25.0	18.8	多い
松本	13.4	12.9	平年並	56.3	69.8	少ない	42.0	24.4	多い
諏訪	12.5	12.0	平年並	53.4	68.0	少ない	42.0	26.8	多い
軽井沢	8.8	9.0	平年並	50.2	68.7	少ない	43.5	23.7	かなり多い
飯田	14.0	13.6	平年並	41.4	65.8	かなり少ない	61.5	40.9	多い

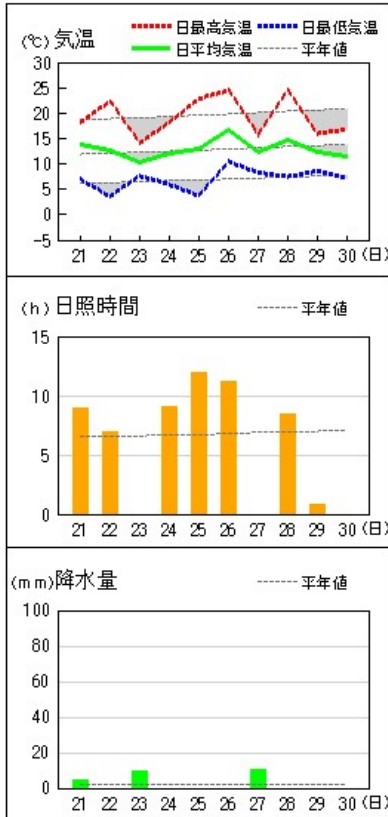
【日毎の概況】 (長野)

	昼 (06h00m~18h00m)	夜 (18h00m~翌06h00m)
21日	雨一時曇後晴	晴後時々曇
22日	曇時々晴	曇一時晴
23日	雨時々曇	雨時々曇
24日	晴時々曇	曇時々晴
25日	晴	晴後一時曇
26日	晴後一時曇	曇後一時雨
27日	雨時々曇	晴時々曇
28日	曇一時雨後晴	曇時々雨一時晴
29日	曇	曇
30日	曇一時雨	雨時々曇

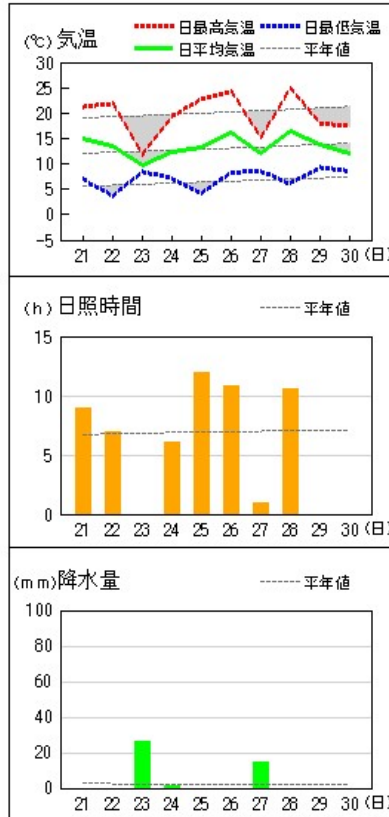
※長野（気象台）の日毎の概況（昼夜別）を掲載しています。

アメダス 気象経過図：2026年04月21日-2026年04月30日

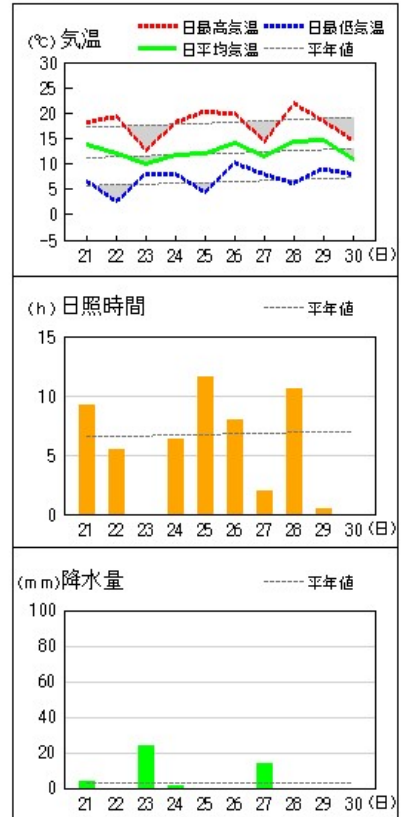
長野



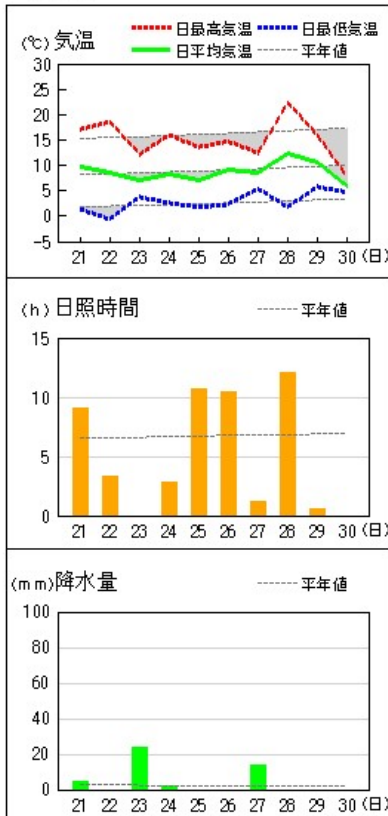
松本



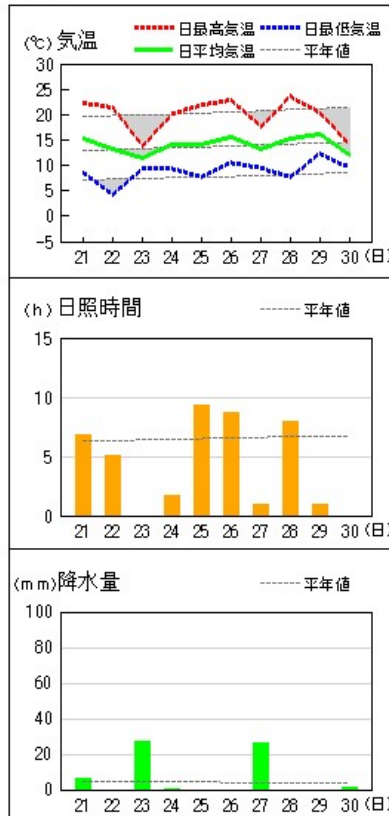
諏訪



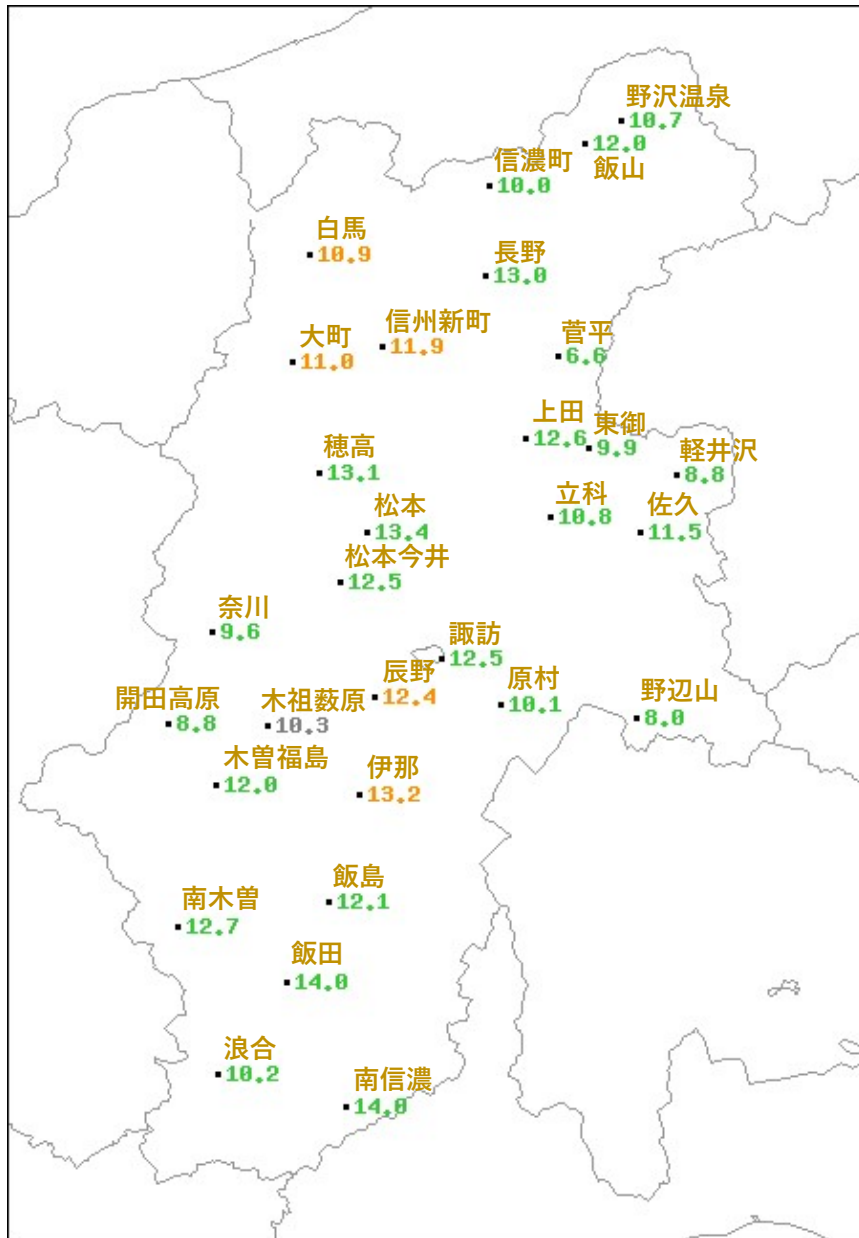
軽井沢



飯田



平均気温 (°C)



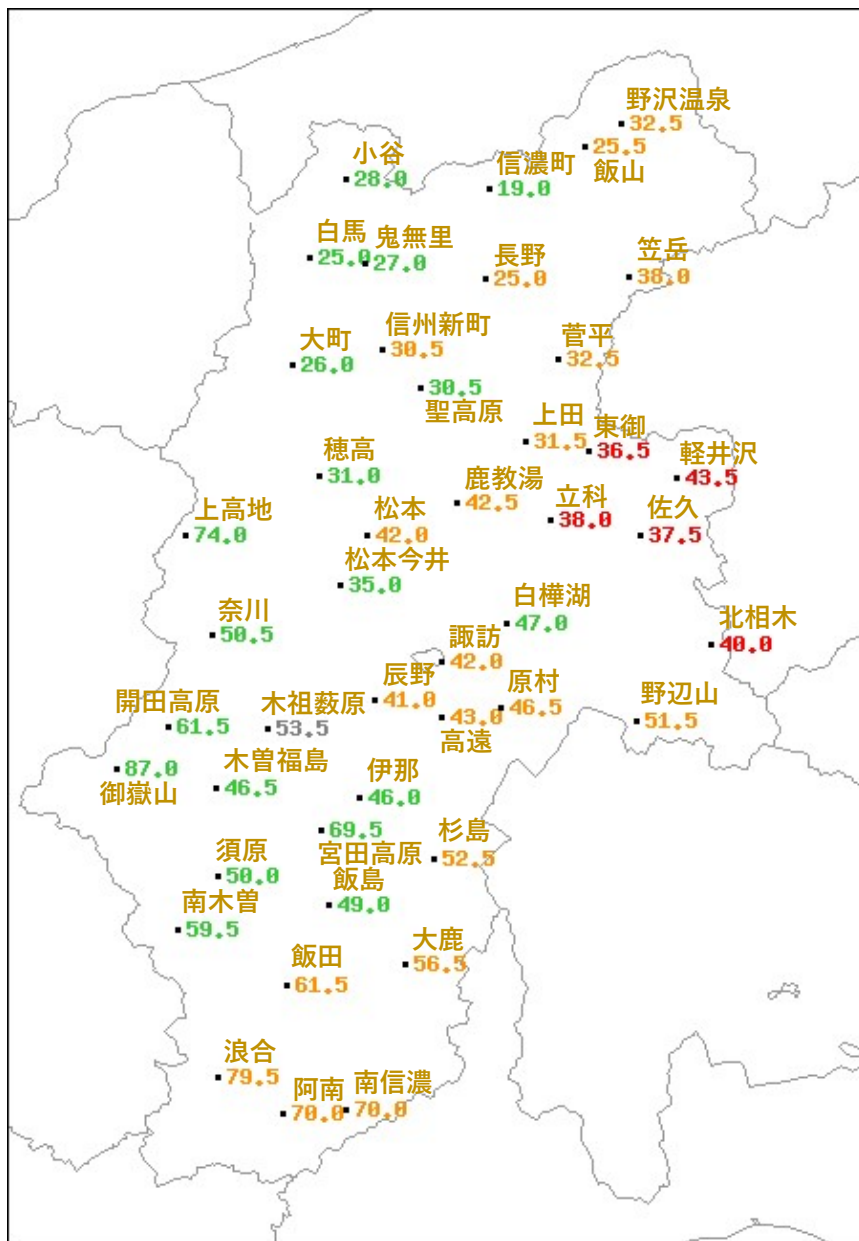
階級区分




記号	統計値区分
D	正常値
--	現象なし
D)	準正常値
D]	資料不足値
X	欠測
//	平年値なし

地点名	実況値	平年値	平年差
野沢温泉	10.7	10.3	+0.4
信濃町	10.0	9.7	+0.3
飯山	12.0	11.7	+0.3
白馬	10.9	9.9	+1.0
長野	13.0	12.8	+0.2
大町	11.0	10.2	+0.8
信州新町	11.9	11.4	+0.5
菅平	6.6	7.0	-0.4
上田	12.6	12.7	-0.1
東御	9.9	10.0	-0.1
軽井沢	8.8	9.0	-0.2
松本	13.4	12.9	+0.5
松本今井	12.5	11.7	+0.8
立科	10.8	10.9	-0.1
佐久	11.5	11.6	-0.1
奈川	9.6	8.9	+0.7
諏訪	12.5	12.0	+0.5
開田高原	8.8	8.1	+0.7
木祖藪原	10.3	//	//
辰野	12.4	11.6	+0.8
原村	10.1	10.0	+0.1
野辺山	8.0	7.7	+0.3
木曾福島	12.0	11.3	+0.7
伊那	13.2	12.3	+0.9
南木曾	12.7	11.9	+0.8
飯島	12.1	11.6	+0.5
飯田	14.0	13.6	+0.4
浪合	10.2	9.8	+0.4
南信濃	14.0	13.6	+0.4

■ 降水量 (mm)



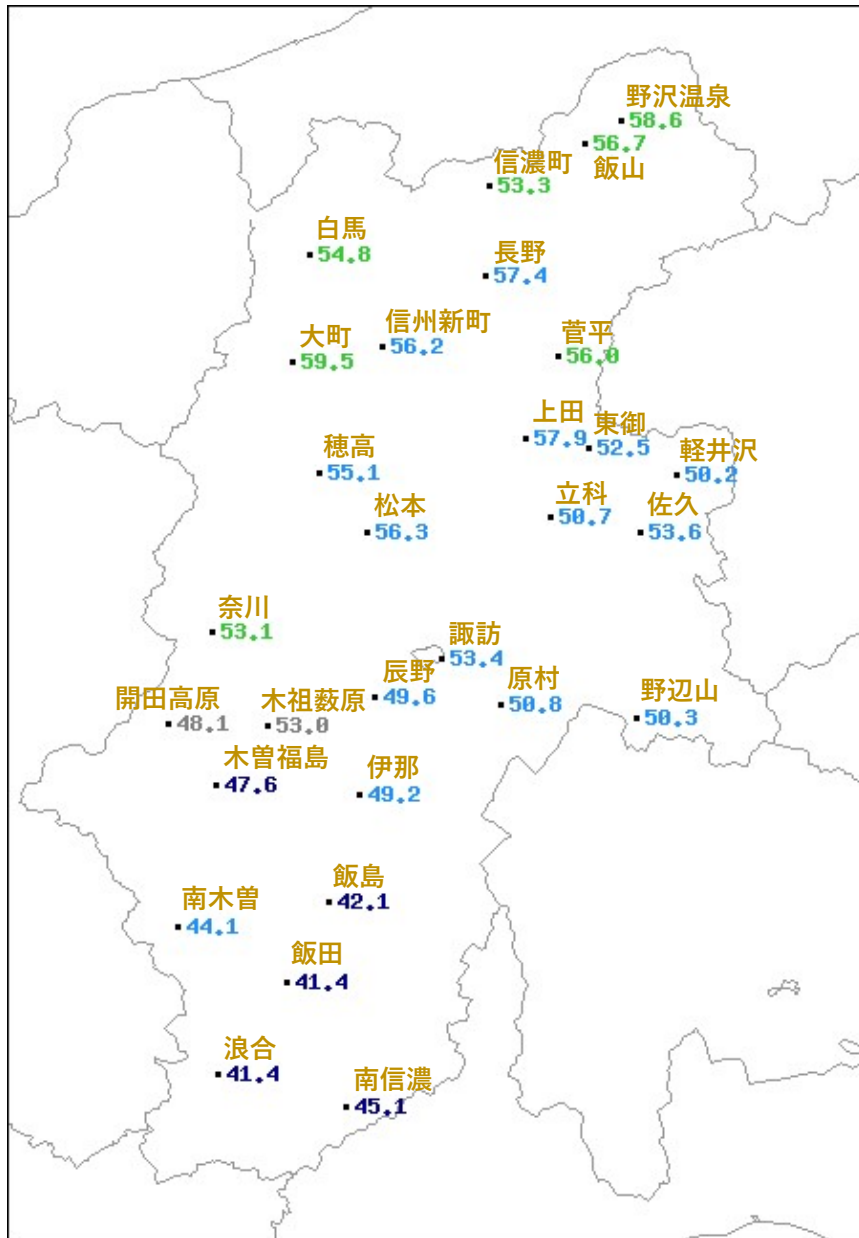
階級区分




記号	統計値区分
D	正常値
--	現象なし
D)	準正常値
D]	資料不足値
X	欠測
//	平年値なし

地点名	実況値	平年値	平年比(%)
野沢温泉	32.5	25.6	127
信濃町	19.0	20.5	93
飯山	25.5	19.5	131
小谷	28.0	35.9	78
白馬	25.0	43.8	57
鬼無里	27.0	32.2	84
長野	25.0	18.8	133
笠岳	38.0	30.1	126
大町	26.0	32.5	80
信州新町	30.5	24.4	125
菅平	32.5	24.4	133
聖高原	30.5	25.1	122
上田	31.5	17.3	182
穂高	31.0	25.9	120
東御	36.5	16.8	217
軽井沢	43.5	23.7	184
上高地	74.0	62.9	118
松本	42.0	24.4	172
松本今井	35.0	26.9	130
鹿教湯	42.5	28.2	151
立科	38.0	19.6	194
佐久	37.5	15.9	236
白樺湖	47.0	37.4	126
奈川	50.5	50.0	101
諏訪	42.0	26.8	157
北相木	40.0	16.2	247
開田高原	61.5	59.4	104
木祖藪原	53.5	//	//
辰野	41.0	30.9	133
高遠	43.0	28.0	154
原村	46.5	27.3	170
野辺山	51.5	29.1	177
御嶽山	87.0	100.9	86
木曾福島	46.5	48.0	97
伊那	46.0	37.5	123
宮田高原	69.5	63.3	110
杉島	52.5	34.0	154
須原	50.0	52.3	96
南木曾	59.5	54.1	110
飯島	49.0	56.3	87
大鹿	56.5	36.1	157
飯田	61.5	40.9	150
浪合	79.5	65.3	122
阿南	70.0	45.4	154
南信濃	70.0	41.6	168

日照時間 (h)



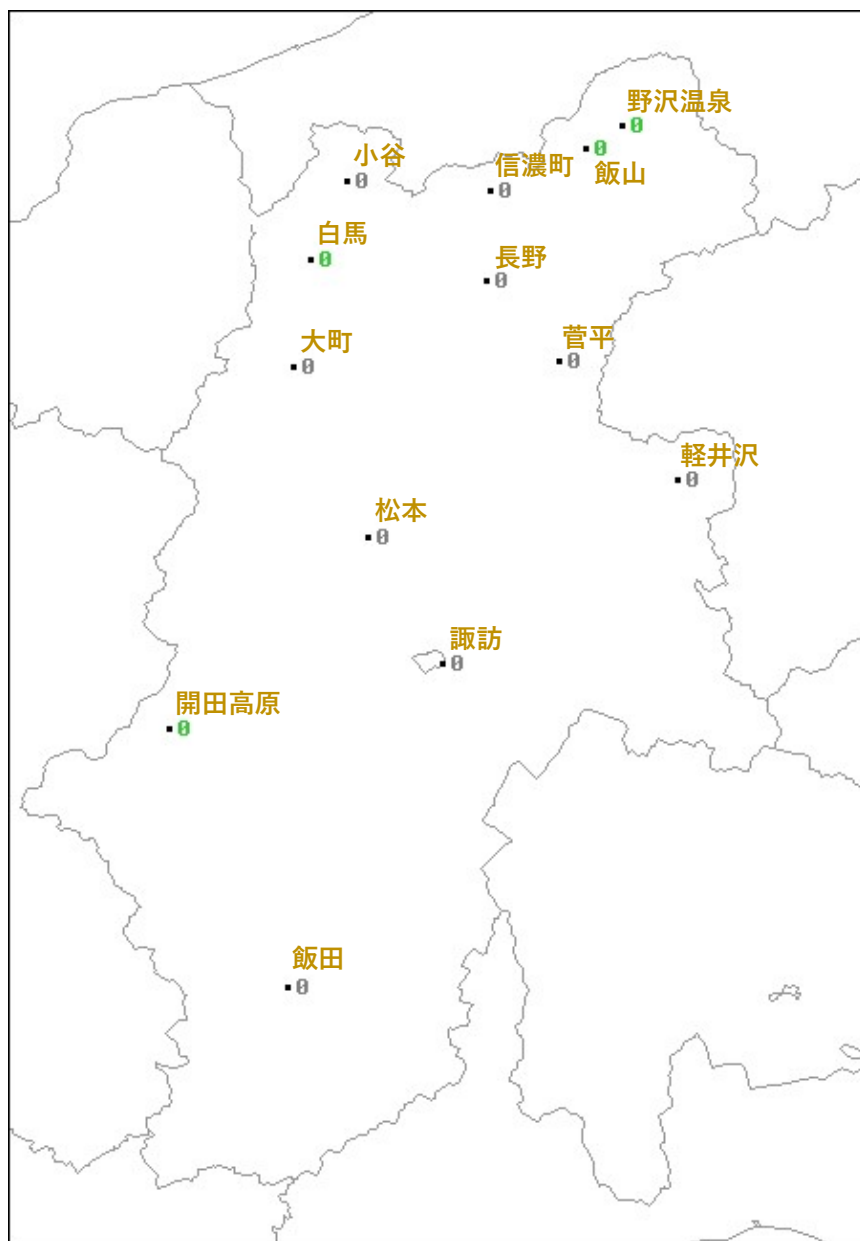
階級区分



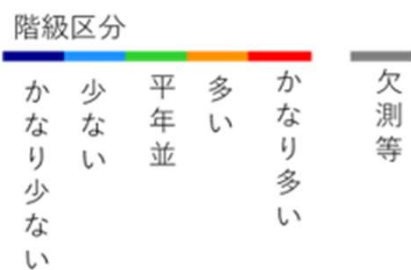
記号	統計値区分
D	正常値
--	現象なし
D)	準正常値
D]	資料不足値
X	欠測
//	平年値なし

地点名	実況値	平年値	平年比(%)
野沢温泉	58.6	58.6	100
信濃町	53.3	59.4	90
飯山	56.7	61.1	93
白馬	54.8	58.1	94
長野	57.4	67.3	85
大町	59.5	62.1	96
信州新町	56.2	66.9	84
菅平	56.0	64.7	87
上田	57.9	70.7	82
東御	52.5	70.3	75
軽井沢	50.2	68.7	73
松本	56.3	69.8	81
立科	50.7	69.2	73
佐久	53.6	68.8	78
奈川	53.1	58.5	91
諏訪	53.4	68.0	79
開田高原	48.1	//	//
木祖藪原	53.0	//	//
辰野	49.6	66.4	75
原村	50.8	66.1	77
野辺山	50.3	63.1	80
木曾福島	47.6	67.0	71
伊那	49.2	65.3	75
南木曾	44.1	61.7	71
飯島	42.1	67.4	62
飯田	41.4	65.8	63
浪合	41.4	63.4	65
南信濃	45.1	67.3	67

降雪量（積雪差合計）（cm）

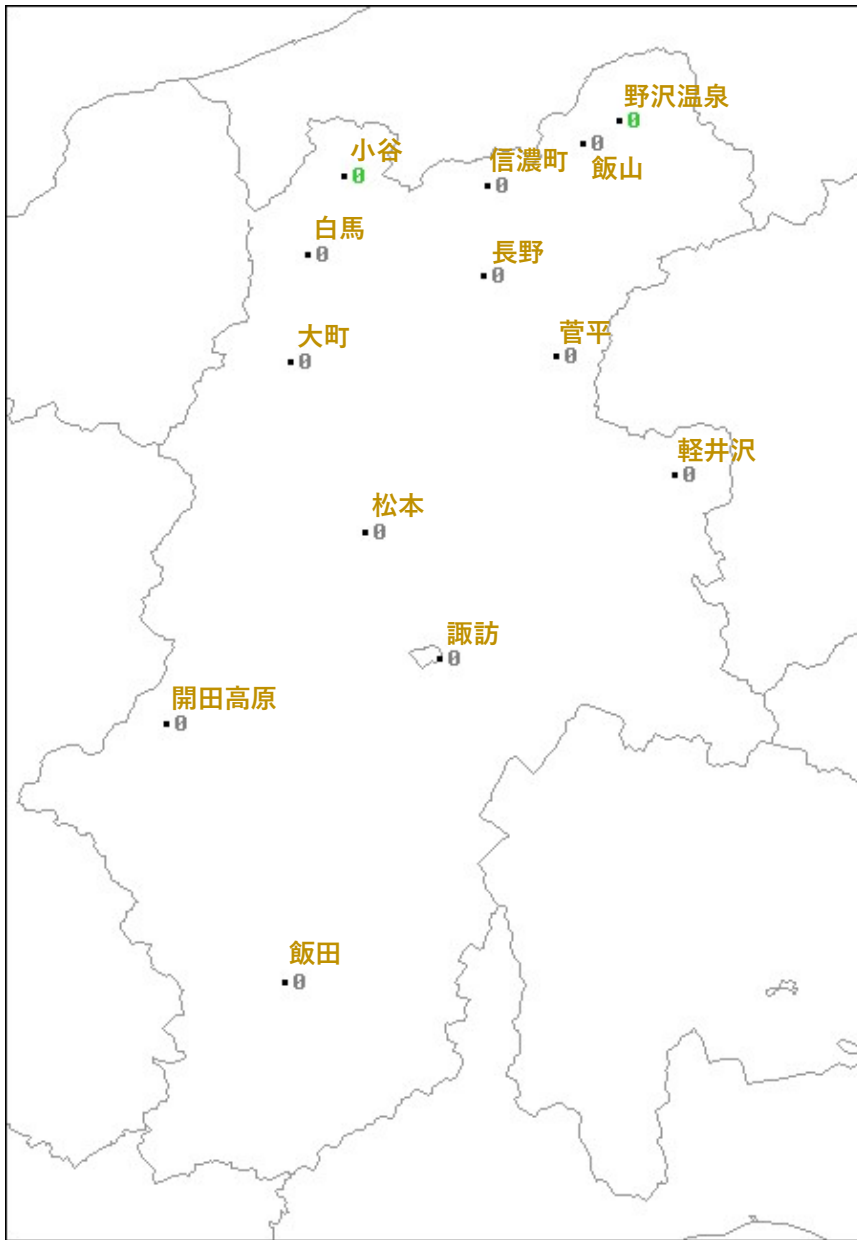


地点名	実況値	平年値	平年比(%)
野沢温泉	0	1	0
信濃町	0	0	//
飯山	0	1	0
小谷	0	0	//
白馬	0	1	0
長野	0	0	//
大町	0	0	//
菅平	0	0	//
軽井沢	0	0	//
松本	0	0	//
諏訪	0	0	//
開田高原	0	1	0
飯田	0	0	//




記号	統計値区分
D	正常値
--	現象なし
D)	準正常値
D]	資料不足値
X	欠測
//	平年値なし

■ 最深積雪 (cm)



地点名	実況値	平年値	平年比(%)
野沢温泉	0	6	0
信濃町	0	0	//
飯山	0	0	//
小谷	0	2	0
白馬	0	0	//
長野	0	0	//
大町	0	0	//
菅平	0	0	//
軽井沢	0	0	//
松本	0	0	//
諏訪	0	0	//
開田高原	0	0	//
飯田	0	0	//

階級区分



記号	統計値区分
D	正常値
--	現象なし
D)	準正常値
D]	資料不足値
X	欠測
//	平年値なし

資料の説明

- 本資料の観測値や統計値の定義は「気象観測統計指針」に準拠しています。詳しくは気象庁ホームページの「気象観測統計の解説 (<https://www.jma.go.jp/jma/kishou/known/stats/>)」に掲載しています。
- 本資料の内容は速報です。後日訂正する場合があります。また、利用規約等は気象庁ホームページの利用規約 (<https://www.jma.go.jp/jma/kishou/info/coment.html>) に準拠します。なお、本資料のデータ等を利用した場合は「長野地方気象台提供」等と明記願います。
- 最新の観測データ等は気象庁 (<https://www.jma.go.jp/jma/>) や長野地方気象台 (<https://www.data.jma.go.jp/nagano/>) のホームページに掲載しています。