

長野県気象旬報

令和8年6月上旬

長野地方気象台

令和8年6月11日発行

【天気概況】

この期間の天気は、前線や湿った空気の影響で曇りや雨の日が多くなりました。また、3日は台風第6号の影響で大雨となった所がありました。

長野の旬平均気温は高く、旬間日照時間は少なく、旬降水量はかなり多くなりました。

なお、気象庁は6月7日に「関東甲信地方は6月7日頃に梅雨入りしたと見られます。」と発表しました。これは平年と同じで、昨年より16日遅い梅雨入りです。(速報値)

【旬の値】

	気温 (°C)			日照 (h)			降水量 (mm)		
	実況値	平年値	階級	実況値	平年値	階級	実況値	平年値	階級
長野	20.1	19.2	高い	50.1	67.3	少ない	49.0	15.7	かなり多い
松本	19.3	18.9	高い	47.3	66.2	少ない	71.5	17.5	かなり多い
諏訪	18.4	18.0	平年並	49.3	64.9	少ない	68.5	22.7	かなり多い
軽井沢	14.3	14.5	平年並	34.7	60.5	かなり少ない	102.0	29.1	かなり多い
飯田	19.7	19.3	平年並	42.1	61.9	少ない	90.0	33.5	かなり多い

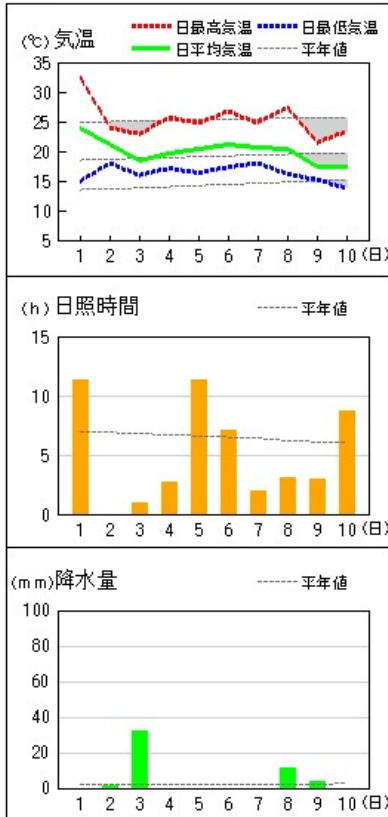
【日毎の概況】 (長野)

	昼 (06h00m~18h00m)	夜 (18h00m~翌06h00m)
1日	晴後時々曇	曇時々晴
2日	雨時々曇	雨
3日	雨後曇	曇後一時雨
4日	曇時々晴一時雨	曇後一時晴
5日	晴後一時曇	曇
6日	曇時々晴	曇一時雨
7日	曇後一時雨	曇時々雨
8日	曇後一時雨	雨後一時曇
9日	曇一時雨	曇
10日	晴時々曇	晴時々曇

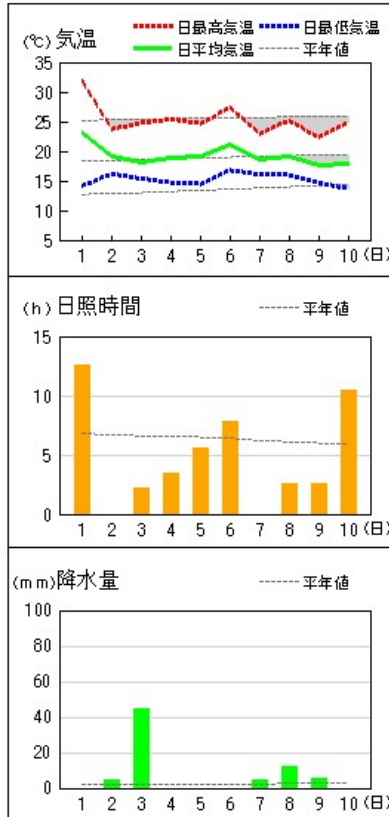
※長野(気象台)の日毎の概況(昼夜別)を掲載しています。

アメダス 気象経過図：2026年06月01日-2026年06月10日

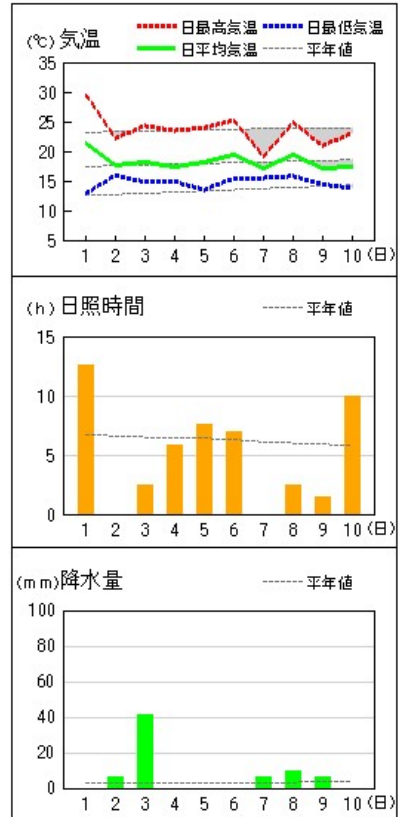
長野



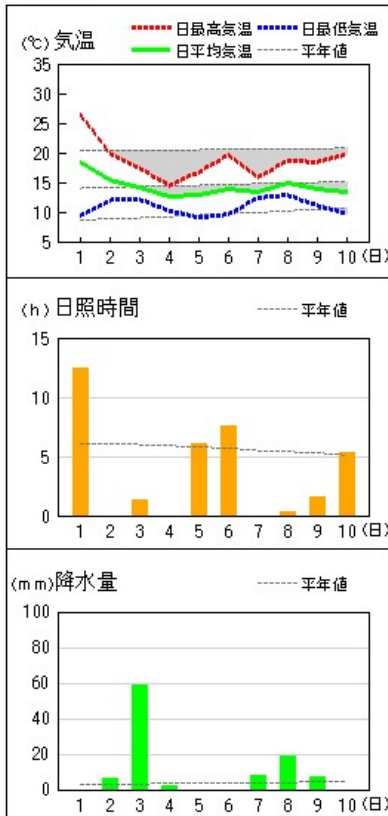
松本



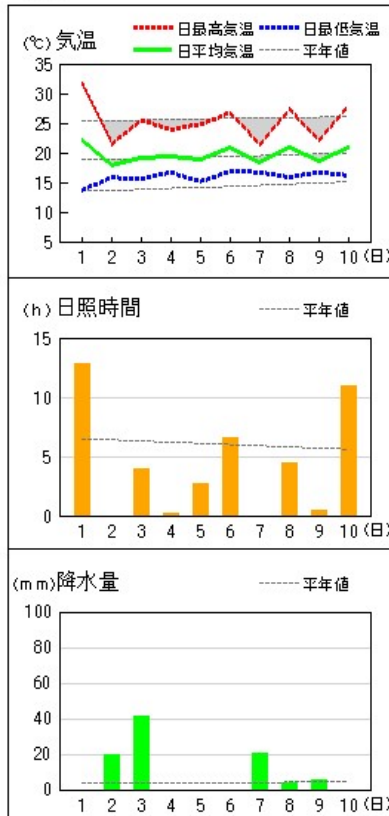
諏訪



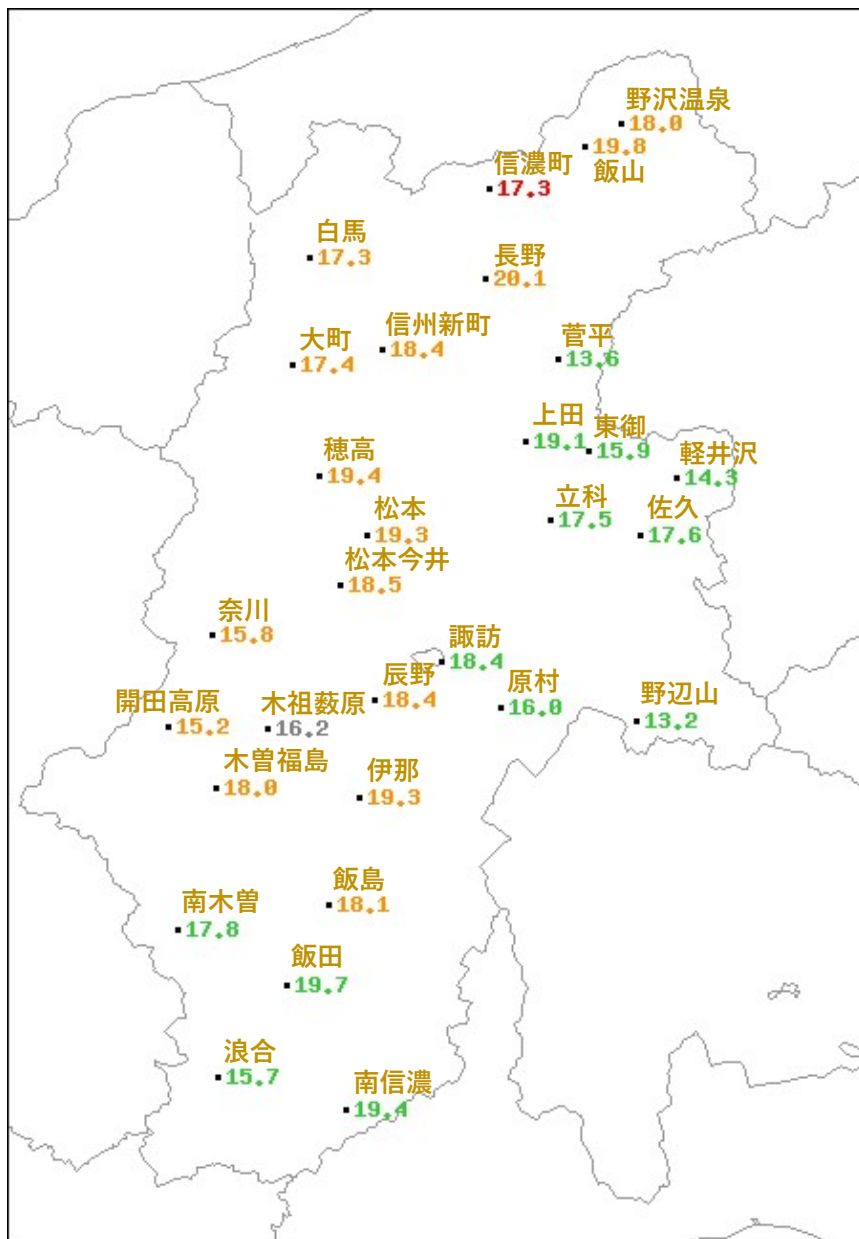
軽井沢



飯田



平均気温 (°C)



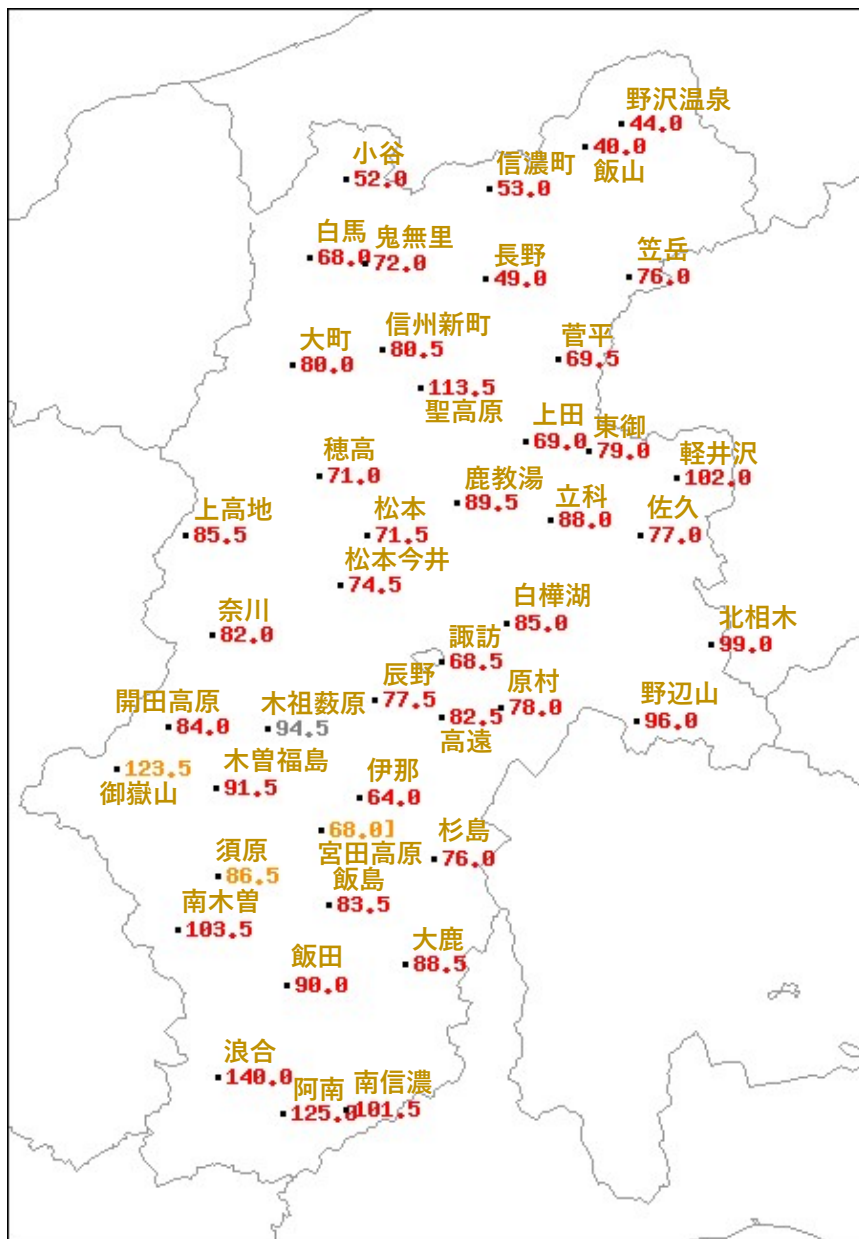
地点名	実況値	平年値	平年差
野沢温泉	18.0	17.2	+0.8
信濃町	17.3	16.1	+1.2
飯山	19.8	18.6	+1.2
白馬	17.3	16.4	+0.9
長野	20.1	19.2	+0.9
大町	17.4	16.5	+0.9
信州新町	18.4	17.8	+0.6
菅平	13.6	13.1	+0.5
上田	19.1	18.8	+0.3
穂高	19.4	18.8	+0.6
東御	15.9	15.7	+0.2
軽井沢	14.3	14.5	-0.2
松本	19.3	18.9	+0.4
松本今井	18.5	18.1	+0.4
立科	17.5	17.1	+0.4
佐久	17.6	17.6	0.0
奈川	15.8	14.9	+0.9
諏訪	18.4	18.0	+0.4
開田高原	15.2	14.1	+1.1
木祖藪原	16.2	//	//
辰野	18.4	17.7	+0.7
原村	16.0	15.9	+0.1
野辺山	13.2	13.2	0.0
木曾福島	18.0	17.2	+0.8
伊那	19.3	18.3	+1.0
南木曾	17.8	17.7	+0.1
飯島	18.1	17.4	+0.7
飯田	19.7	19.3	+0.4
浪合	15.7	15.3	+0.4
南信濃	19.4	19.3	+0.1

階級区分




記号	統計値区分
D	正常値
--	現象なし
D)	準正常値
D]	資料不足値
X	欠測
//	平年値なし

■ 降水量 (mm)



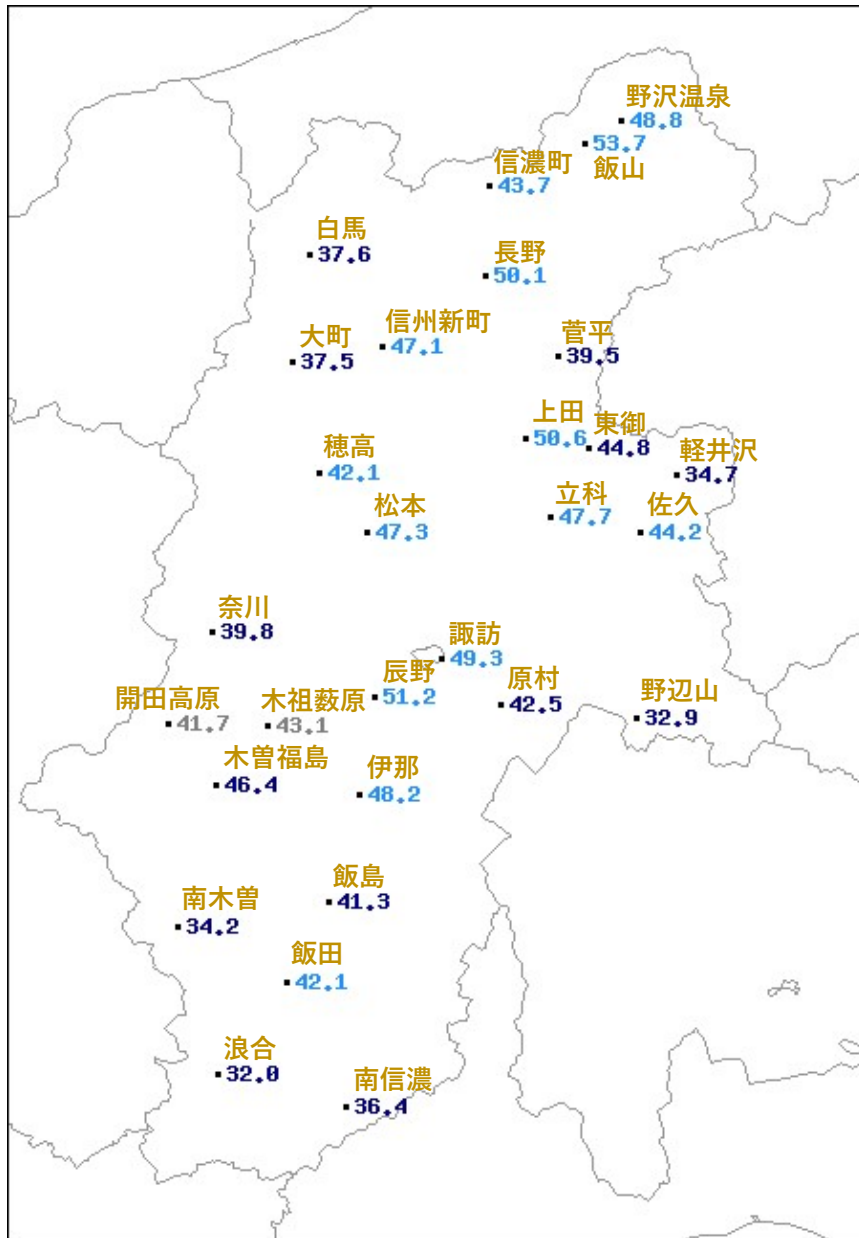
階級区分




記号	統計値区分
D	正常値
--	現象なし
D)	準正常値
D]	資料不足値
X	欠測
//	平年値なし

地点名	実況値	平年値	平年比(%)
野沢温泉	44.0	17.9	246
信濃町	53.0	17.1	310
飯山	40.0	13.9	288
小谷	52.0	18.1	287
白馬	68.0	23.9	285
鬼無里	72.0	22.2	324
長野	49.0	15.7	312
笠岳	76.0	25.1	303
大町	80.0	23.7	338
信州新町	80.5	19.9	405
菅平	69.5	22.1	314
聖高原	113.5	23.4	485
上田	69.0	16.9	408
東御	79.0	18.7	422
穂高	71.0	17.9	397
鹿教湯	89.5	23.6	379
立科	88.0	20.7	425
佐久	77.0	19.4	397
白樺湖	85.0	35.3	241
奈川	82.0	30.7	267
諏訪	68.5	22.7	302
北相木	99.0	28.7	345
野辺山	96.0	31.7	303
原村	78.0	22.9	341
御嶽山	123.5	73.0	169
木曽福島	91.5	32.9	278
伊那	64.0	25.1	255
宮田高原	68.0]	42.2	161]
杉島	76.0	28.4	268
須原	86.5	40.2	215
南木曽	103.5	48.5	213
飯島	83.5	36.3	230
大鹿	88.5	32.7	271
飯田	90.0	33.5	269
浪合	140.0	53.5	262
阿南	125.0	38.5	325
南信濃	101.5	36.4	279

日照時間 (h)



階級区分



記号	統計値区分
D	正常値
--	現象なし
D)	準正常値
D]	資料不足値
X	欠測
//	平年値なし

地点名	実況値	平年値	平年比(%)
野沢温泉	48.8	64.1	76
信濃町	43.7	60.8	72
飯山	53.7	66.8	80
白馬	37.6	61.3	61
長野	50.1	67.3	74
大町	37.5	60.6	62
信州新町	47.1	64.3	73
菅平	39.5	67.1	59
上田	50.6	65.3	77
東御	44.8	62.8	71
軽井沢	34.7	60.5	57
穂高	42.1	61.7	68
松本	47.3	66.2	71
立科	47.7	64.5	74
佐久	44.2	63.2	70
奈川	39.8	60.6	66
諏訪	49.3	64.9	76
開田高原	41.7	//	//
木祖藪原	43.1	//	//
辰野	51.2	64.9	79
原村	42.5	66.8	64
野辺山	32.9	54.5	60
木曽福島	46.4	65.4	71
伊那	48.2	64.7	74
南木曽	34.2	60.5	57
飯島	41.3	63.1	65
飯田	42.1	61.9	68
浪合	32.0	56.6	57
南信濃	36.4	63.0	58

資料の説明

- 本資料の観測値や統計値の定義は「気象観測統計指針」に準拠しています。詳しくは気象庁ホームページの「気象観測統計の解説 (<https://www.jma.go.jp/jma/kishou/known/stats/>)」に掲載しています。
- 本資料の内容は速報です。後日訂正する場合があります。また、利用規約等は気象庁ホームページの利用規約 (<https://www.jma.go.jp/jma/kishou/info/coment.html>) に準拠します。なお、本資料のデータ等を利用した場合は「長野地方気象台提供」等と明記願います。
- 最新の観測データ等は気象庁 (<https://www.jma.go.jp/jma/>) や長野地方気象台 (<https://www.data.jma.go.jp/nagano/>) のホームページに掲載しています。