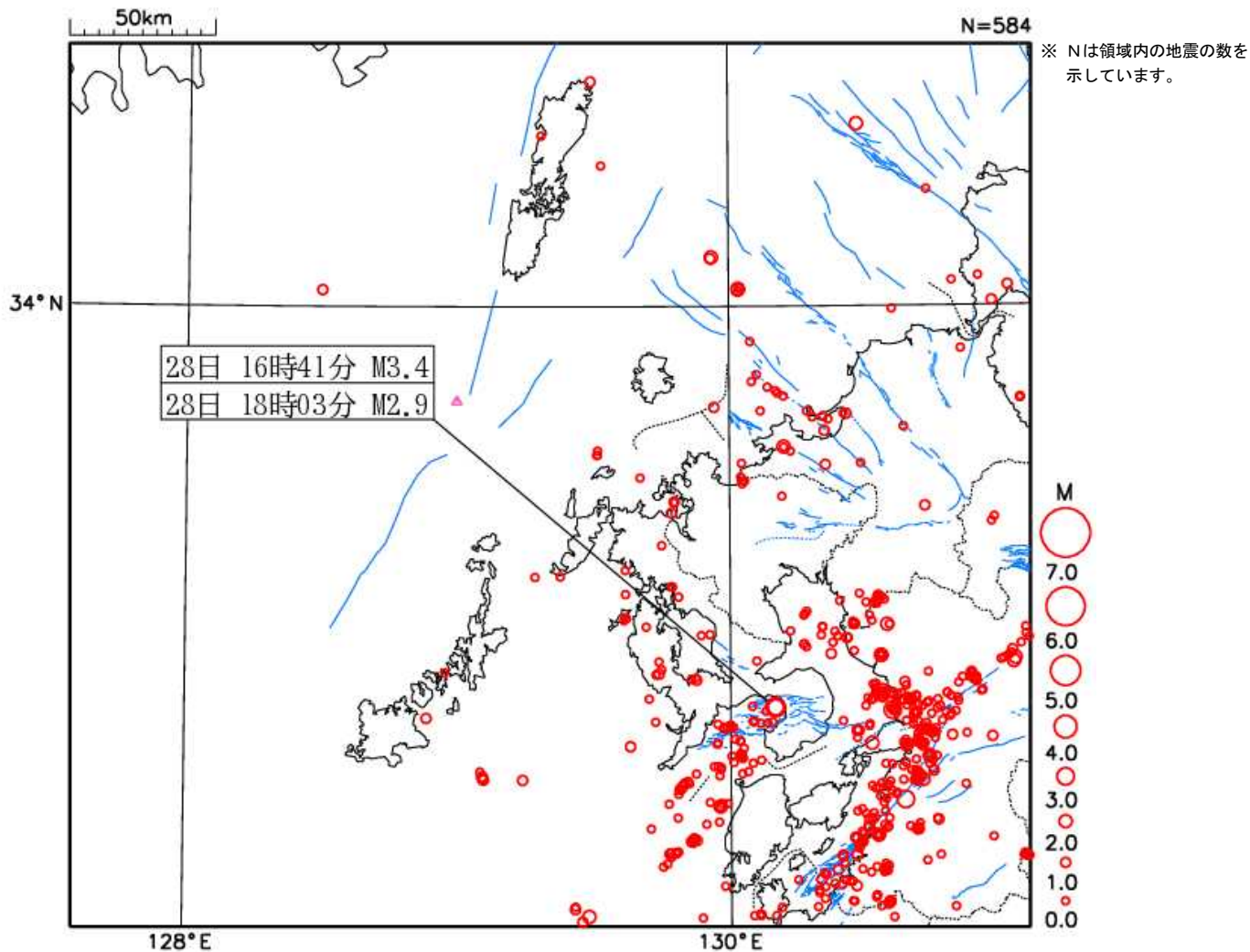


長崎県の地震活動概況（2023年7月）

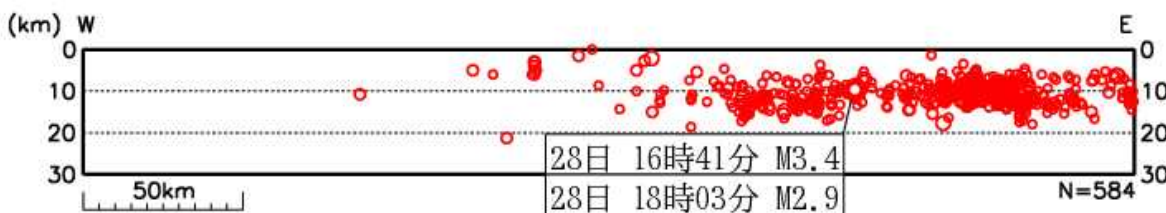
令和5年8月7日
長崎地方気象台

地震活動の概況（2023年7月）

7月に長崎県内で震度1以上を観測した地震は3回でした（震央分布図領域外の1回を含む。6月は0回）。詳細は2～3ページのとおりです。



震央分布図（2023年7月1日～31日、深さ30km以浅、 $M \geq 0.0$ ）
※図中の青色の線は、地震調査研究推進本部の長期評価による活断層を示しています。



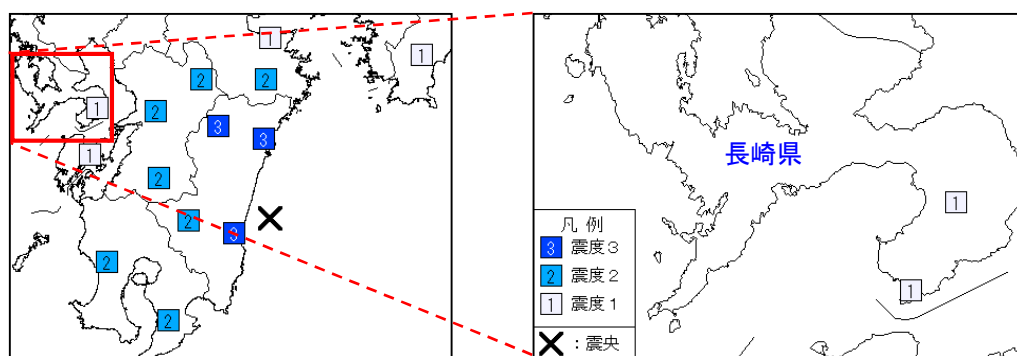
断面図（2023年7月1日～31日、深さ30km以浅、 $M \geq 0.0$ ）
（震央分布図を南の方から見た断面図です）

※ 本資料は、国立研究開発法人防災科学技術研究所、北海道大学、弘前大学、東北大学、東京大学、名古屋大学、京都大学、高知大学、九州大学、鹿児島大学、国立研究開発法人産業技術総合研究所、国土地理院、国立研究開発法人海洋研究開発機構、公益財団法人地震予知総合研究振興会、青森県、東京都、静岡県、神奈川県温泉地学研究所及び気象庁のデータを用いて作成しています。また、2016年熊本地震合同観測グループのオンライン臨時観測点（河原、熊野座）、2022年能登半島における合同地震観測グループによるオンライン臨時観測点（よしが浦温泉、飯田小学校）、米国大学間地震学研究連合（IRIS）の観測点（台北、玉峰、寧安橋、玉里、台東）のデータを用いて作成しています。

日向灘(1頁震央分布図領域外)

26日14時59分に日向灘で発生したM4.4の地震(深さ42km)により、宮崎県の宮崎市及び西都市などで震度3を観測したほか、九州地方、四国地方で震度2~1を観測しました。長崎県では、雲仙市及び南島原市で震度1を観測しました(図1)。

今回の地震の震源付近(図3領域b)では、2022年12月18日にM5.4の地震(深さ34km、最大震度4)が発生し、長崎県では、長崎市、諫早市、雲仙市及び南島原市で震度1を観測しました(図2~図4)。



7月26日14時59分 M4.4
図1 震度分布図(左:地域別、右:観測点別)

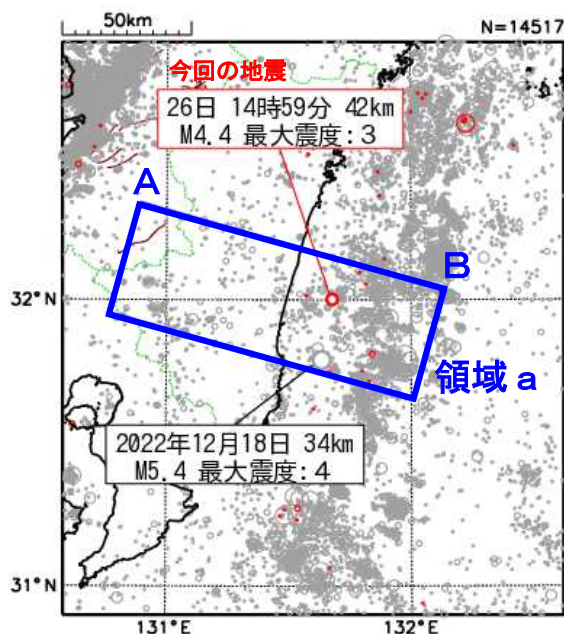


図2 震央分布図

(1997年10月1日~2023年7月31日 深さ0km~90km M≥2.0)
※2023年7月1日以降の地震を赤で表示

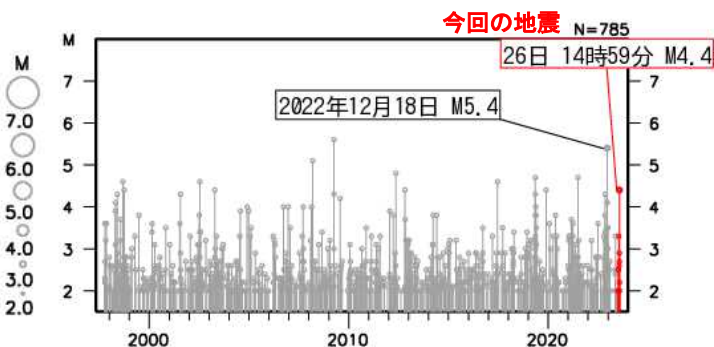


図4 図3領域b内の地震活動経過図

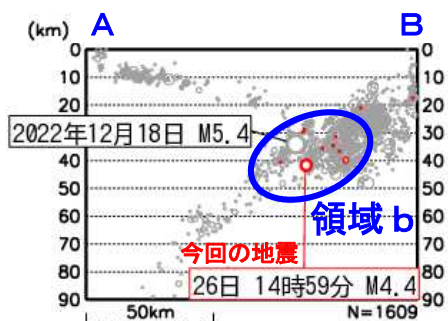
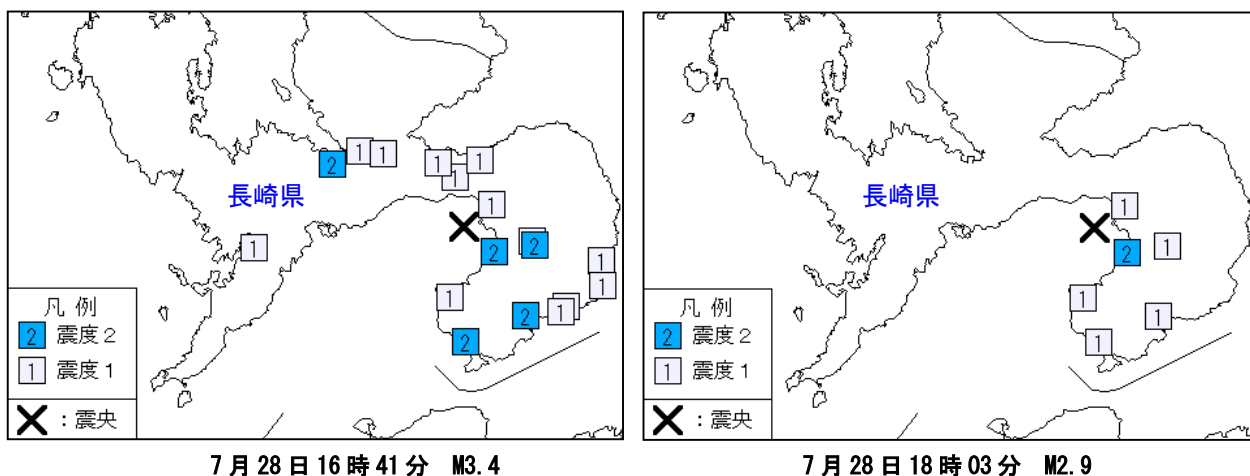


図3 図2領域a内の断面図(A-B投影)

橘湾

28日16時41分に橘湾（情報発表に用いた震央地名は「長崎県島原半島」）で発生したM3.4の地震（深さ10km）により、長崎県の諫早市、雲仙市及び南島原市で震度2を観測したほか、長崎県長崎市及び熊本県上天草市で震度1を観測しました。また、ほぼ同じ場所で同日18時03分に発生したM2.9の地震（深さ10km）により、雲仙市で震度2を観測したほか、南島原市で震度1を観測しました（図5）。

これらの地震の震源付近（図6領域c）では、2022年12月5日にM3.4の地震（深さ14km）が発生し、長崎市で震度3を観測したほか、諫早市、雲仙市、南島原市、大村市、長与町及び時津町で震度2～1を観測しました。（図6、図7）。



7月28日16時41分 M3.4

7月28日18時03分 M2.9

図5 震度分布図（観測点別）

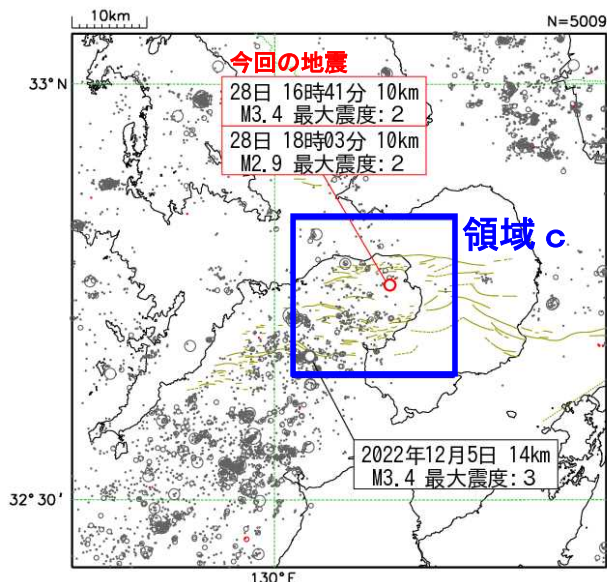


図6 震央分布図

(2000年10月1日～2023年7月31日 深さ0km～20km M \geq 1.0)

※2023年7月1日以降の地震を赤で表示。

※図中の茶色は地震調査研究推進本部の長期評価による活断層を示す。

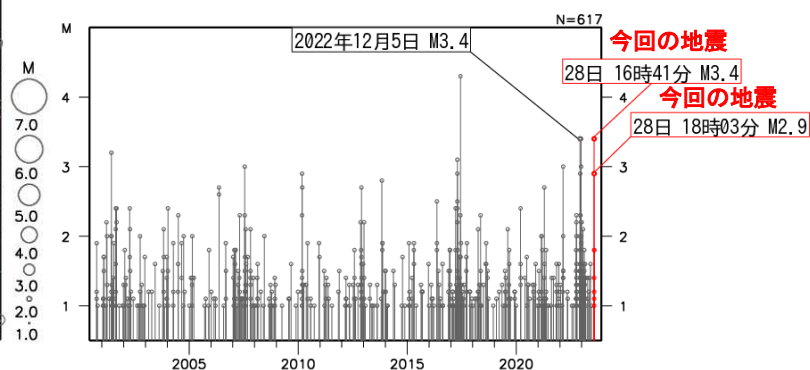


図7 図6領域c内の地震活動経過図

長崎県内で震度 1 以上を観測した地震の表 (7 月 1 日~31 日)

地震発生時刻 各地の震度	震央地名	北緯	東経	深さ	規模
2023 年 07 月 26 日 14 時 59 分 震度 1 : 雲仙市小浜町雲仙, 南島原市口之津町*	日向灘	32° 00.0' N	131° 40.6' E	42km	M4.4
2023 年 07 月 28 日 16 時 41 分 震度 2 : 諫早市多良見町*, 雲仙市小浜町雲仙, 雲仙市小浜町北本町*, 南島原市北有馬町* 南島原市加津佐町* 震度 1 : 長崎市元町*, 諫早市東小路町, 諫早市堂崎町*, 諫早市森山町*, 雲仙市千々石町* 雲仙市雲仙出張所*, 雲仙市吾妻町*, 雲仙市南串山町*, 雲仙市愛野町* 南島原市西有家町*, 南島原市布津町*, 南島原市深江町*, 南島原市有家町*	橘湾	32° 45.5' N	130° 09.8' E	10km	M3.4
2023 年 07 月 28 日 18 時 03 分 震度 2 : 雲仙市小浜町北本町* 震度 1 : 雲仙市小浜町雲仙, 雲仙市千々石町*, 雲仙市南串山町*, 南島原市北有馬町* 南島原市加津佐町*	橘湾	32° 45.4' N	130° 09.7' E	10km	M2.9

「防災の日」と「防災週間」

～いつかくる災害に備えて～

9月1日は「防災の日」、8月30日～9月5日は「防災週間」です。

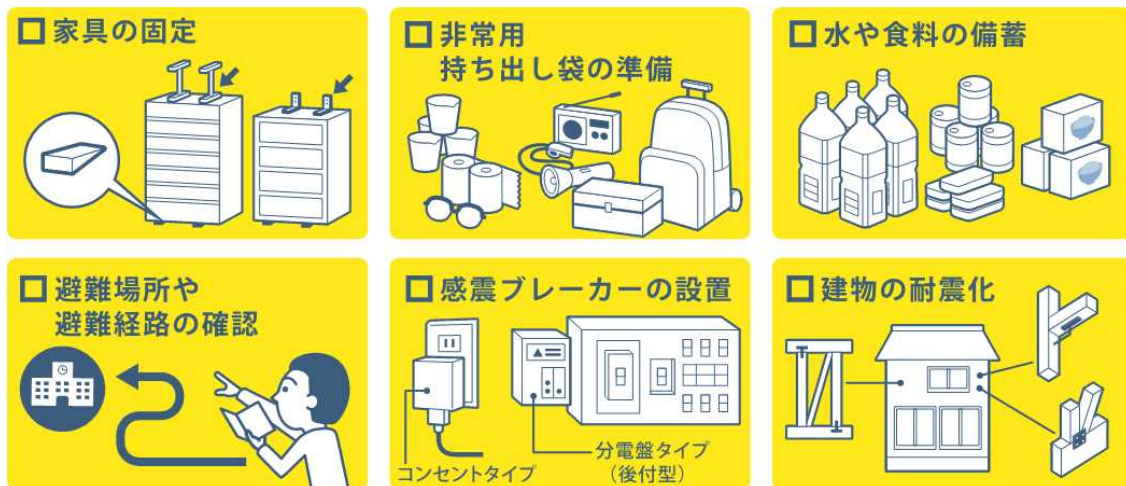
本期間は、国や防災関係機関をはじめ広く国民が、地震や津波等の災害についての認識を深め、これに対する備えを充実強化し、災害の未然防止と被害の軽減に資する目的で設けられています。

この機会に、身近で起こり得る災害を再確認するとともに、日頃からの備えや大きな地震が起こった時のとるべき行動を確認するようにしましょう。

○日頃からの備え

地震への日頃からの備えには、「家具の固定や配置の見直し」「水や食料等の備蓄」「避難場所や避難経路の確認」「建物の耐震診断や耐震化」などがあります。

自らの命、大切な人の命を守るために、今から準備しておきましょう。



○とるべき行動

地震による強い揺れを感じた時や緊急地震速報を見聞きした場合は、あわてずに身の安全を図りましょう。具体的な行動は周囲の状況によって異なります。日頃からいざという時の行動を考えておきましょう。

地震の揺れを感じたら…

緊急地震速報を見聞きしたら…

あわてず、まず身の安全を!!

家庭では

- ◇ 安全スペースに避難
- ◇ 頭部を保護し、丈夫な机の下など安全な場所に避難
- ◇ あわてて外へとびださない
- ◇ 無理に火を消そうとしない

屋外(街)では

- ◇ ブロック塀などの倒壊に注意
- ◇ 看板や割れたガラスの落下に注意

エレベーターでは

- ◇ 最寄りの階に停止させ、すぐに降りる

鉄道・バスでは

- ◇ つり革・手すりにしっかりつかまる

その他の行動例や緊急地震速報については気象庁のホームページをご覧ください。

<https://www.data.jma.go.jp/svd/eeew/data/nc/koudou/koudou.html>