

令和4年1月15日13時頃のトンガ諸島付近のフンガ・トンガ-フンガ・ハアパイ火山の大規模噴火に伴う潮位変化について(第2報)

火山の噴火の概要及び津波警報等の発表状況

噴火発生日時： 1月15日13時頃(日本時間)

火山名： フンガ・トンガ-フンガ・ハアパイ火山

噴煙高度：約52,000フィート(約16,000メートル)

津波警報・津波注意報：一連の津波警報・津波注意報は、16日14時00分にすべて解除しました。

○ 防災上の留意事項

津波警報や津波注意報が発表されていたことや、潮位変化が観測されていることについては、これまでの情報等により十分に理解されていると考えられます。また、これ以上潮位変化が高くなる可能性は小さくなったとみられます。ただし、海面変動はすぐには減衰せず、しばらく継続すると考えられますが、そのことを十分理解した上で行動頂ければ、潮位変化による災害のおそれはないとみられることから津波注意報を解除しました。

海に入っの作業や釣りなどに際しては十分な留意が必要です。

今回の潮位変化は、地震に伴い発生する通常の津波とは異なります。防災上の観点から津波警報の仕組みを使って防災対応を呼びかけているものです。

<本件に関する問い合わせ先>

地震火山部 地震津波監視課

電話 03-3434-9041

津波観測状況

1月16日14時00分発表

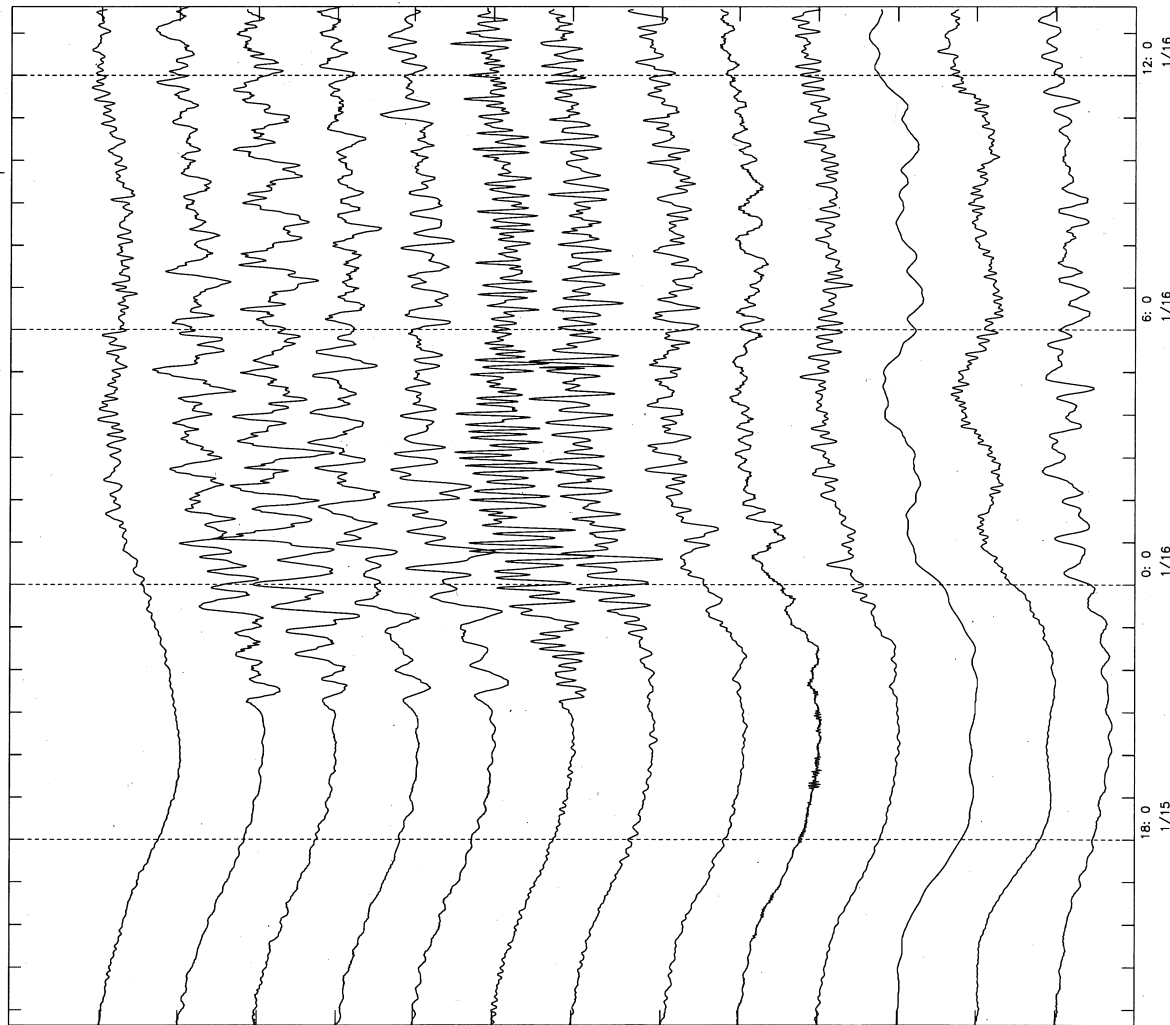
【主な観測点の観測値】

観測点名	該当予報区名	第一波 到達時刻	向き	これまでの 最大波	高さ
釧路	北海道太平洋沿岸東部	15日20:52	押し	16日03:20	0.5m
浦河	北海道太平洋沿岸中部	15日21:43	引き	16日05:15	0.7m
函館	北海道太平洋沿岸西部	--	--	16日02:40	0.3m
むつ市関根浜	青森県太平洋沿岸	15日21:28	引き	16日02:55	0.3m
久慈港	岩手県	15日20:57	押し	16日02:26	1.1m
石巻市鮎川	宮城県	15日20:53	押し	16日02:11	0.7m
相馬	福島県	15日21:19	押し	16日09:30	0.5m
大洗	茨城県	15日20:42	押し	16日03:48	0.6m
銚子	千葉県九十九里・外房	15日20:39	押し	16日04:00	0.3m
館山市布良	千葉県内房	--	--	16日05:25	0.5m
伊豆大島岡田	伊豆諸島	15日20:19	引き	15日21:58	0.2m
父島二見	小笠原諸島	15日19:58	引き	15日22:52	0.9m
三浦市三崎漁港	相模湾・三浦半島	--	--	16日03:01	0.4m
沼津市内浦	静岡県	15日20:56	押し	16日00:06	0.4m
田原市赤羽根	愛知県外海	15日20:51	押し	16日01:15	0.6m
名古屋	伊勢・三河湾	--	--	16日03:07	0.2m
鳥羽	三重県南部	15日21:04	押し	16日01:45	0.6m
那智勝浦町浦神	和歌山県	15日20:34	押し	16日00:18	0.5m
小松島	徳島県	15日21:15	押し	16日05:26	0.2m
室戸市室戸岬	高知県	15日20:54	引き	16日00:15	0.8m
長崎	長崎県西方	--	--	16日06:04	0.3m
日向市細島	宮崎県	15日20:55	押し	15日23:47	0.3m
南大隅町大泊	鹿児島県東部	15日21:08	押し	16日01:18	0.7m
種子島西之表	種子島・屋久島地方	15日21:15	引き	16日01:39	0.5m
中之島	奄美群島・トカラ列島	15日21:05	引き	16日00:47	0.5m
枕崎	鹿児島県西部	--	--	16日01:52	0.6m
那覇	沖縄本島地方	15日20:59	引き	15日23:33	0.2m
南大東漁港	大東島地方	15日21:36	押し	15日23:12	0.2m
与那国島久部良	宮古島・八重山地方	--	--	16日03:05	0.2m

札幌管区 (太平洋)

< 2022/ 1/15 13:38 -- 2022/ 1/16 13:38 >

1000 mm



港) 根室港

根室市花咲

港) 浜中町森多布

網路

港) 十勝港

えりも町鹿野 (巨)

港) 浦河

港) 苫小牧東港

港) 苫小牧西港

港) 白老港

港) 室蘭港

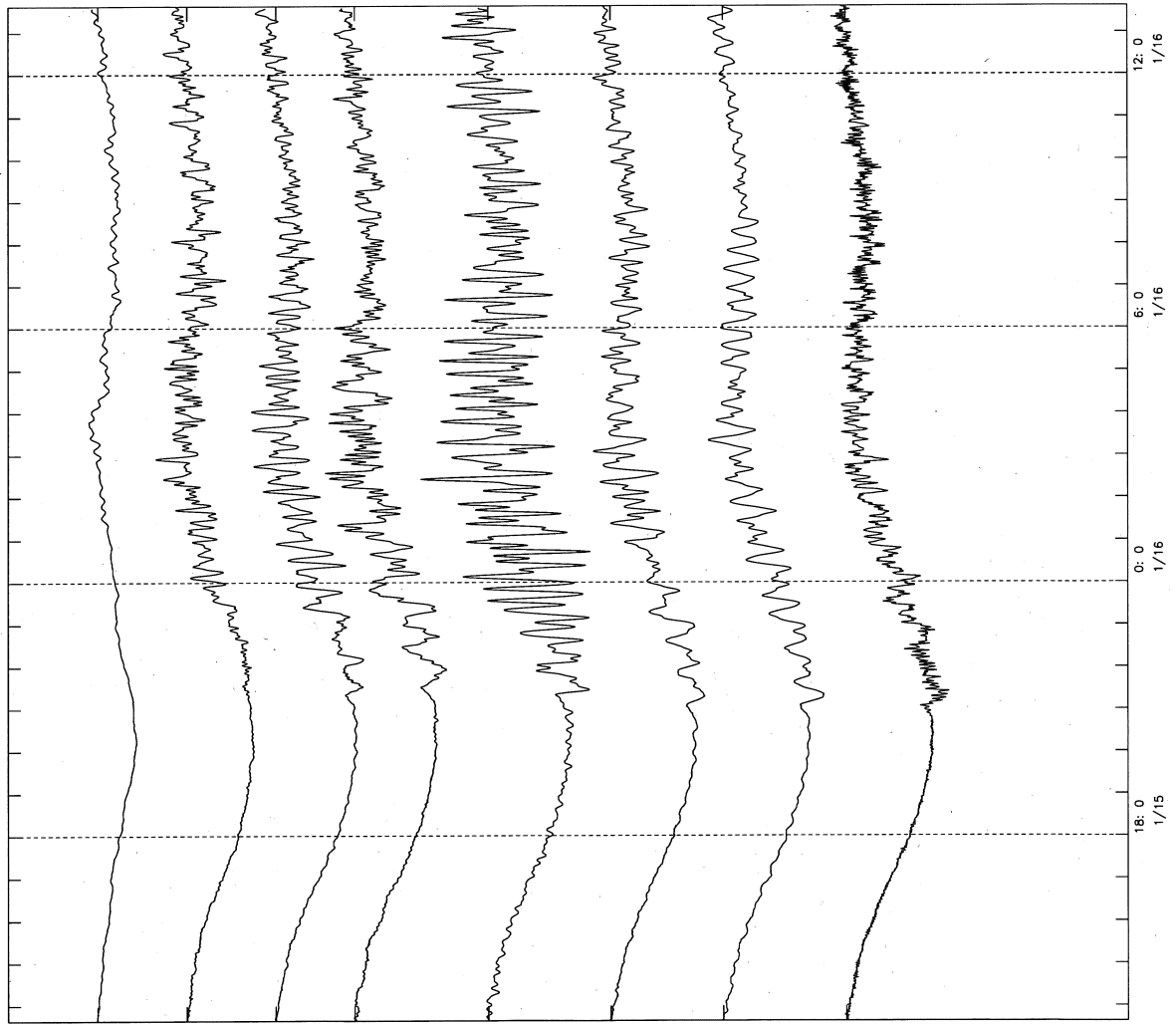
港) 渡島森港

函館

仙台管区 (青森、岩手)

< 2022/ 1/15 13:38 -- 2022/ 1/16 13:38 >

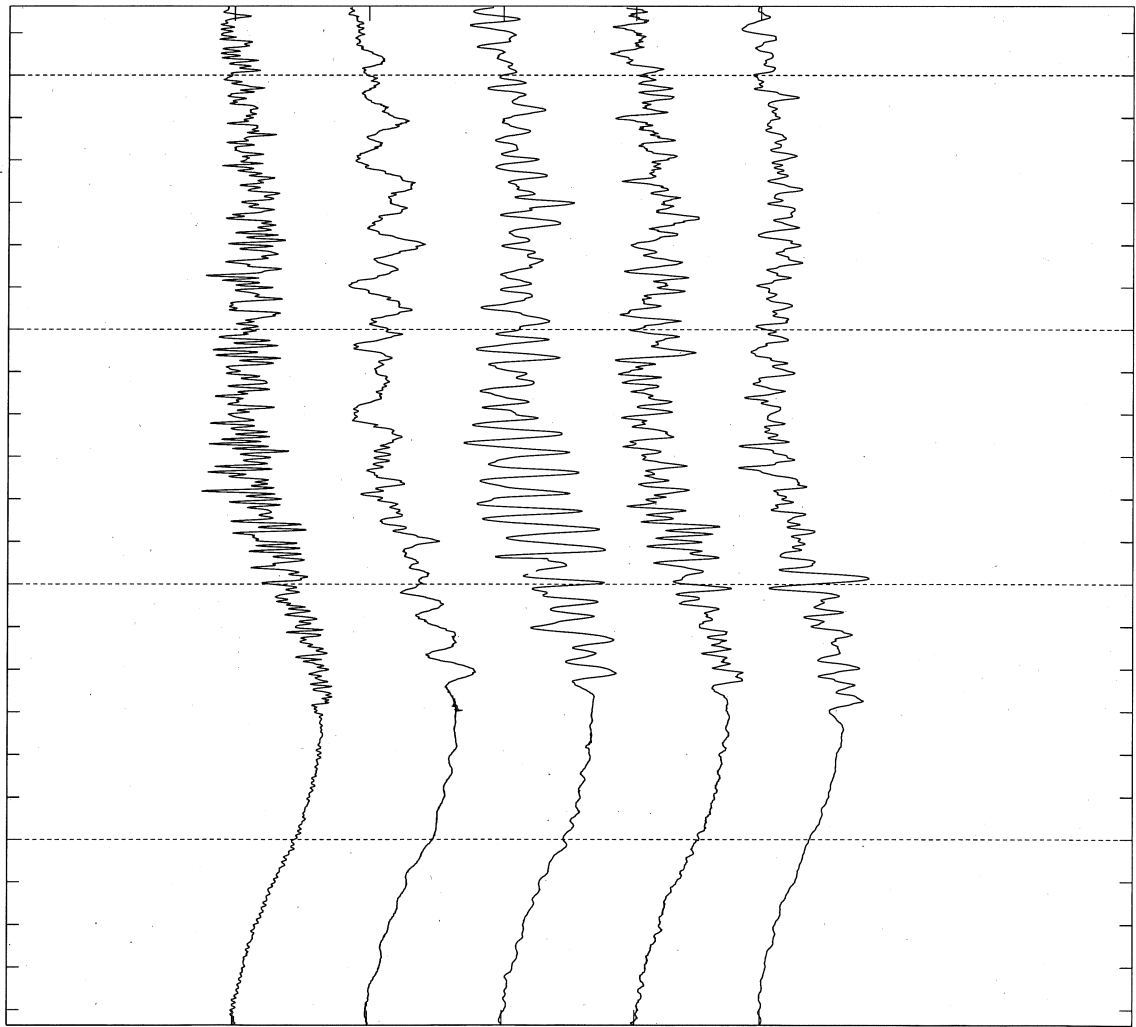
1000 mm



仙台管区 (宮城、福島)

< 2022/ 1/15 13:38 -- 2022/ 1/16 13:38 >

1000 mm



石巻市鮎川

港) 石巻港

港) 仙台港

国) 相馬

いわき市小名浜

18:00
1/15

0:00
1/16

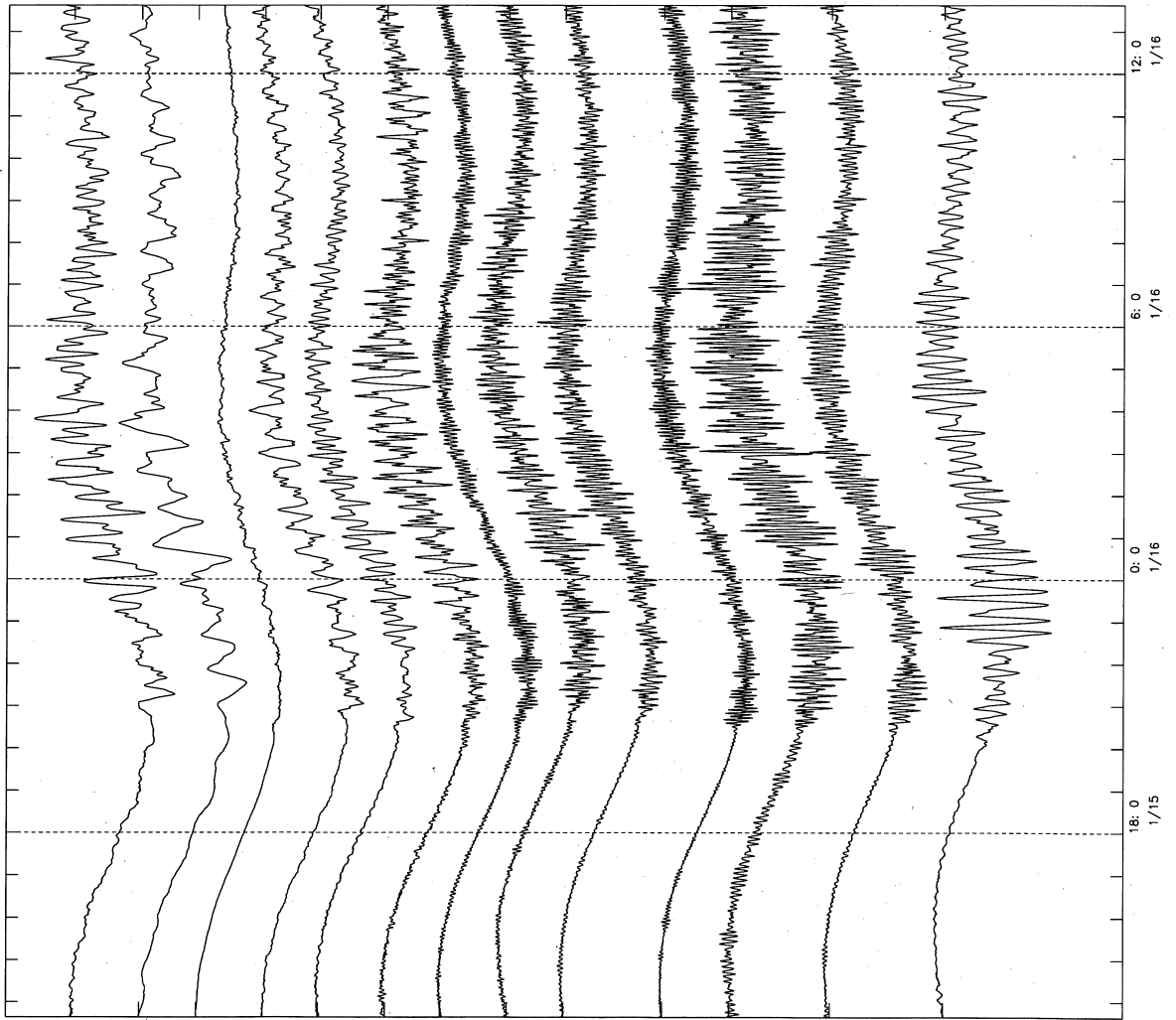
6:00
1/16

12:00
1/16

東京管区 (房総～伊豆、小笠原)

< 2022/ 1/15 13:38 -- 2022/ 1/16 13:38 >

1000 mm



大洗

港) 神栖市鹿島港

防) 茨城神栖中Sne

県) 銚子

勝浦市興津 (巨大)

館山市布良

伊豆大島湖田

海) 神津島神津島

海) 三宅島阿古

三宅島坪田

八丈島八重根 (巨)

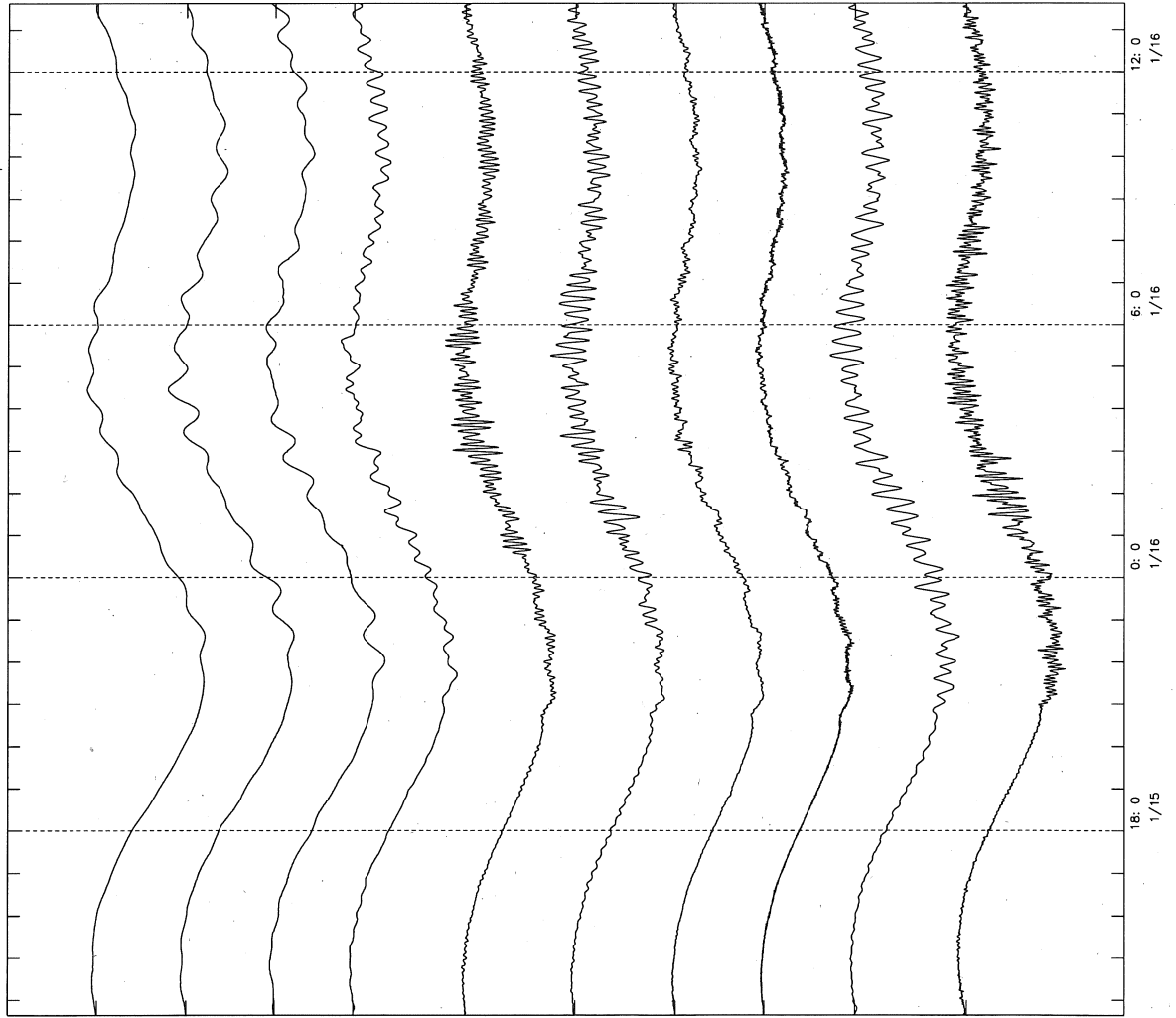
海) 八丈島神湊

父島二見

東京管区 (東京湾、伊豆東部)

< 2022/ 1/15 13:38 -- 2022/ 1/16 13:38 >

1000 mm



海) 千葉

東京晴海

海) 横浜

海) 横浜賀

三浦市三崎漁港 (

国) 三浦市油壺

小田原

国) 伊東

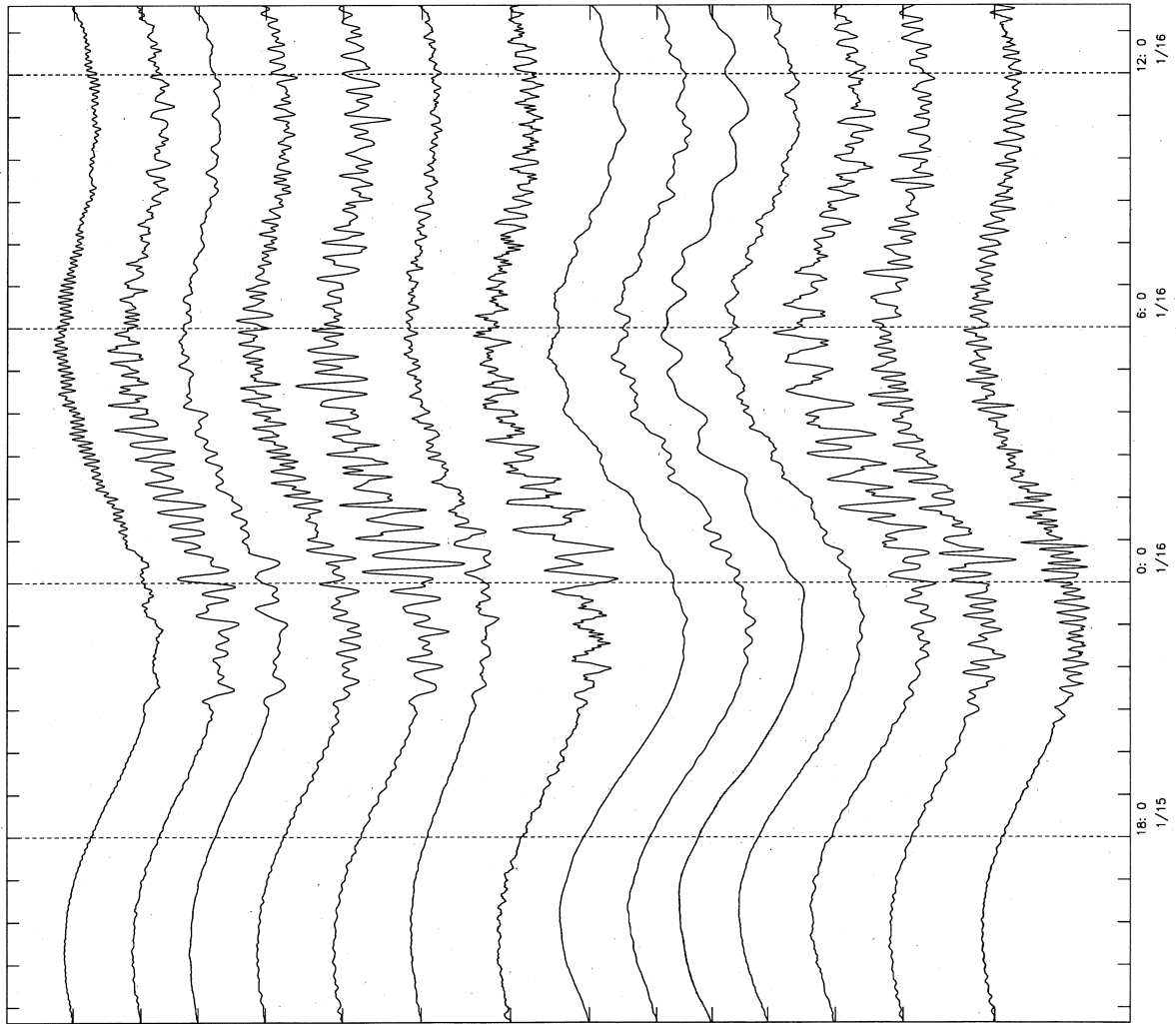
港) 下田港

南伊豆町石廊崎

東京管区 (伊豆西部~三重県南部)

< 2022/ 1/15 13:38 -- 2022/ 1/16 13:38 >

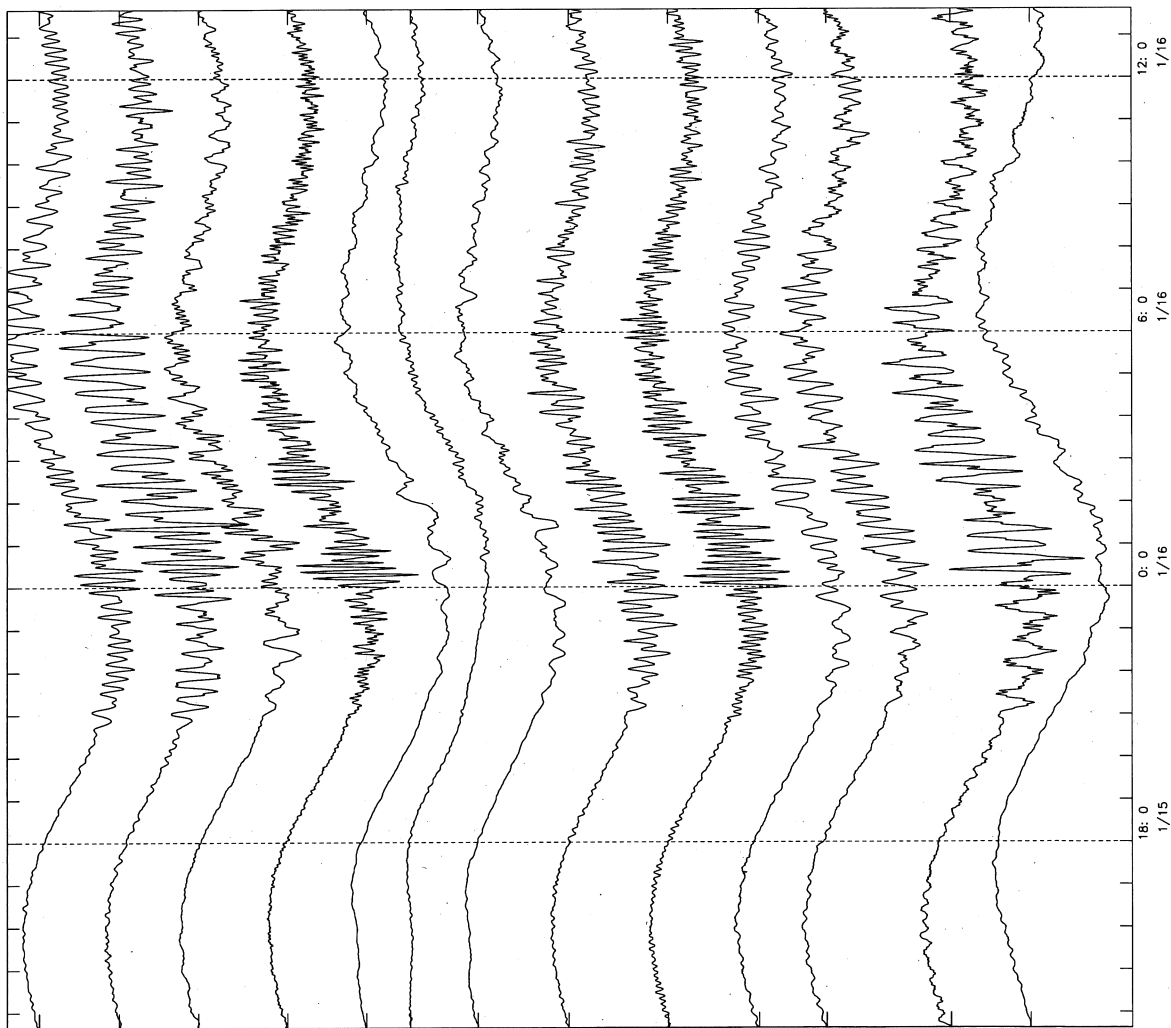
1000 mm



大阪管区 (太平洋)

< 2022/ 1/15 13:38 -- 2022/ 1/16 13:38 >

1000 mm



那智勝浦町浦神

串本町袋港

白旗町堅田

御坊市蔵井戸

和歌山

岬町淡輪

小松島

徳島田岐

釜戸市釜戸岬

高知

国) 中土佐町久礼

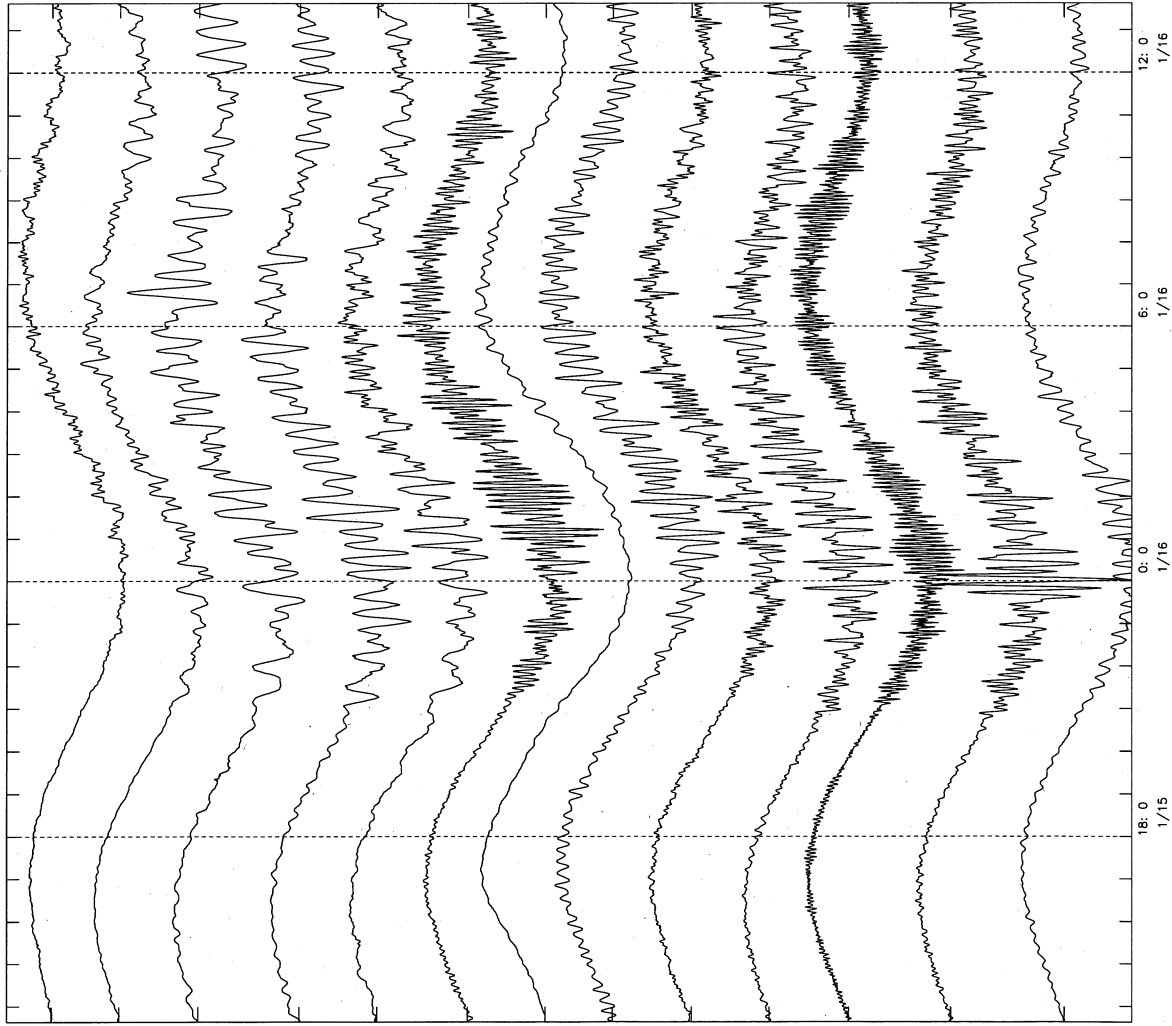
土佐清水

宇和島

福岡管区 (太平洋)

< 2022/ 1/15 13:38 -- 2022/ 1/16 13:38 >

1000 mm



佐伯市松浦

県)日向市細島

港)宮崎港

日南市油津

港)志布志港

海)南大隈町大泊

鹿兒島

枕崎

海)種子島西之表

種子島熊野

海)中之島


奄美市小湊

海)奄美市名瀬

福岡管区 (東シナ海)

< 2022/ 1/15 13:38 -- 2022/ 1/16 13:38 >

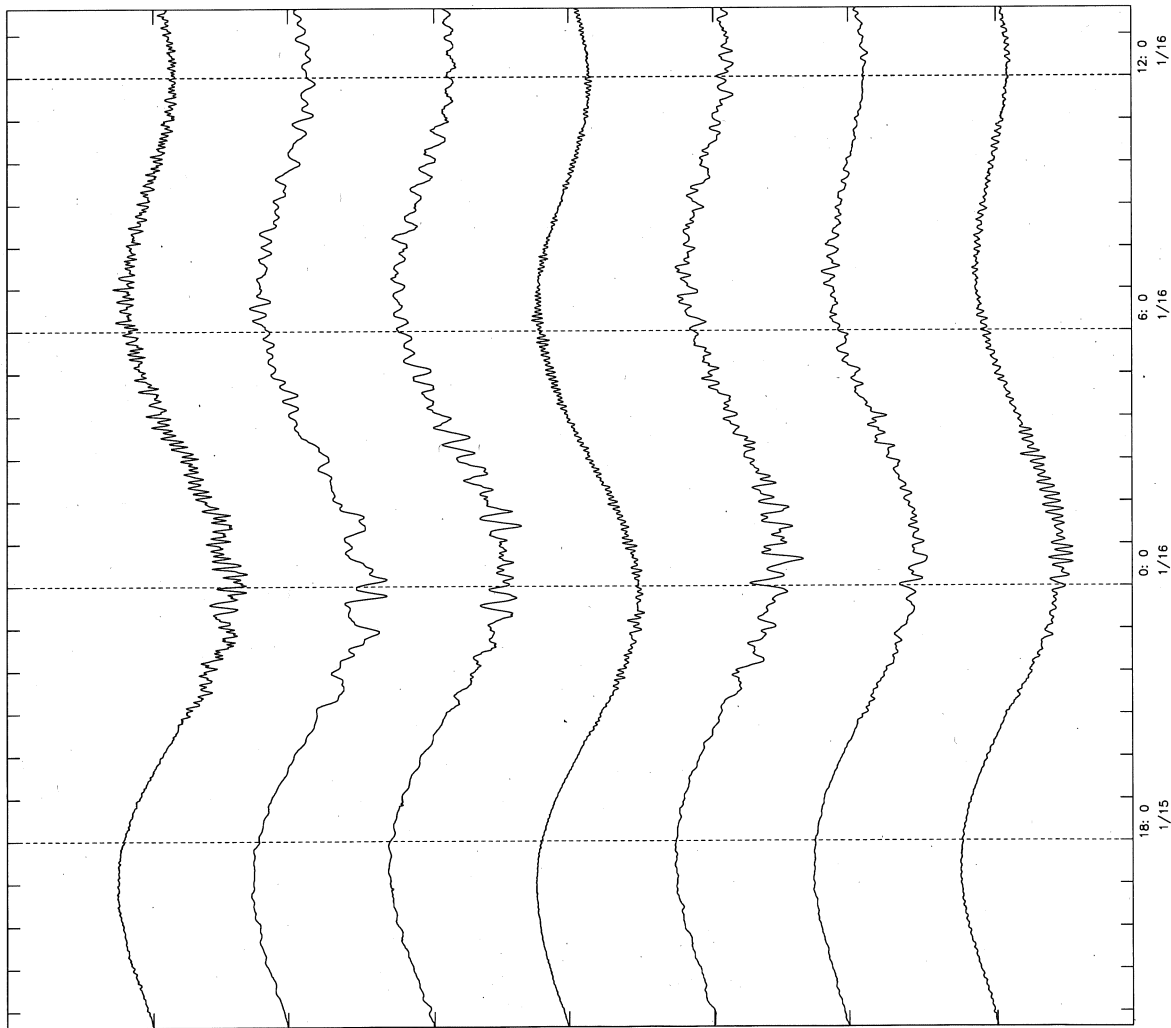
1000 mm



沖縄

< 2022/ 1/15 13:38 -- 2022/ 1/16 13:38 >

1000 mm



国) 南城市安座真

内) 神樂市小城高

那覇

南大東漁港

内) 宮古島平良

石垣島石垣港

与那国島入部良