

愛知県気象旬報

令和8年3月下旬

名古屋地方気象台

令和8年4月1日発行

【天気概況】

この期間の天気は、高気圧に覆われて晴れの日もありましたが、気圧の谷や湿った空気の影響で曇りや雨の日もありました。

名古屋の旬平均気温はかなり高く、旬間日照時間と旬降水量はともに平年並となりました。

セントレアでは31日に日最低気温14.5℃を観測し3月として日最低気温の高い方から1位の値を更新しました。

【旬の値】

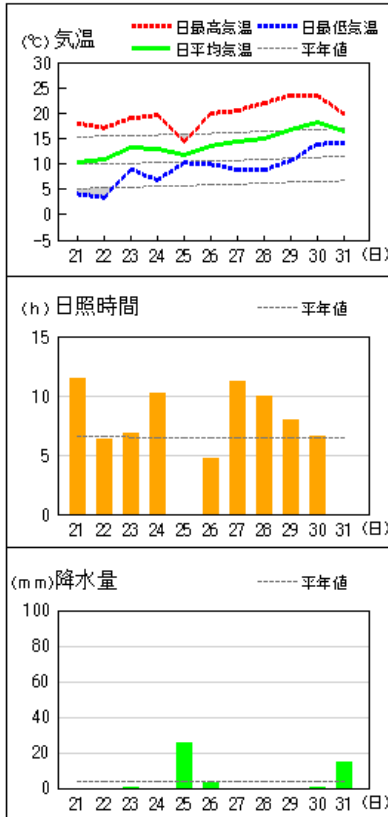
	平均気温 (°C)			日照時間 (h)			降水量 (mm)		
	実況値	平年値	階級	実況値	平年値	階級	実況値	平年値	階級
名古屋	13.9	10.5	かなり高い	75.2	71.0	平年並	44.5	44.0	平年並
伊良湖	13.4	10.6	かなり高い	78.7	70.3	多い	72.0	44.4	多い

【日毎の概況】 (名古屋)

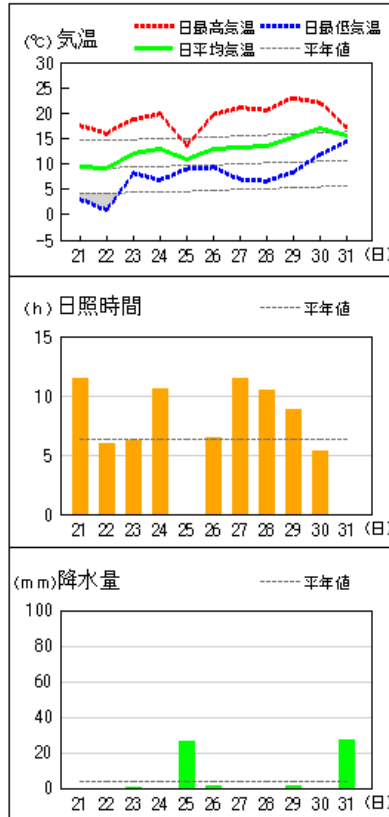
	昼 (06h00m~18h00m)	夜 (18h00m~翌06h00m)
21日	晴	晴
22日	曇時々晴	曇後時々雨
23日	曇一時雨後晴	晴
24日	晴後一時曇	曇時々晴一時雨
25日	雨時々曇	雨
26日	雨後晴時々曇	晴後一時曇
27日	晴	晴
28日	晴後一時曇	晴
29日	晴後時々曇	曇一時雨
30日	曇時々晴	雨時々曇
31日	雨後時々曇	曇後晴

アメダス 気象経過図：2026年03月21日-2026年03月31日

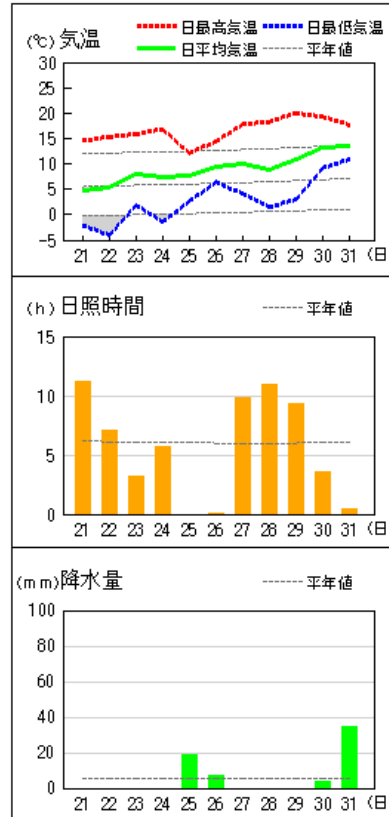
名古屋



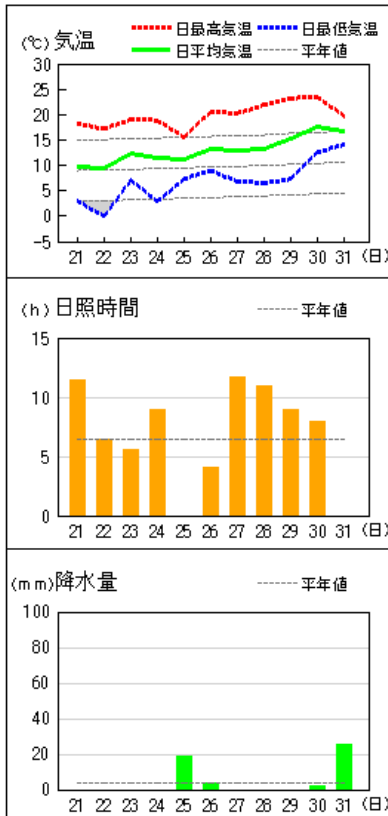
愛西



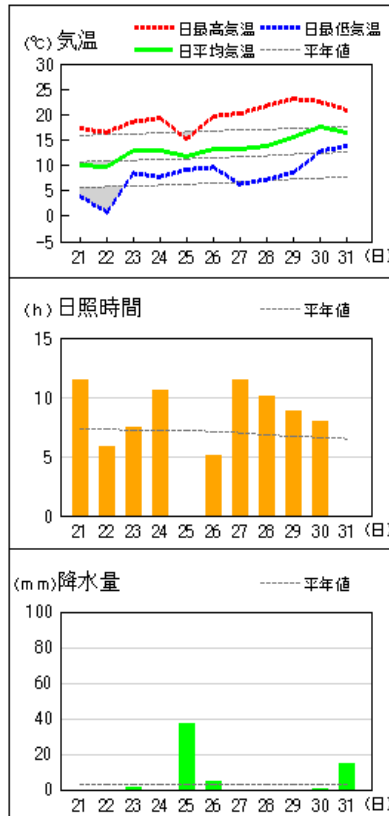
稲武



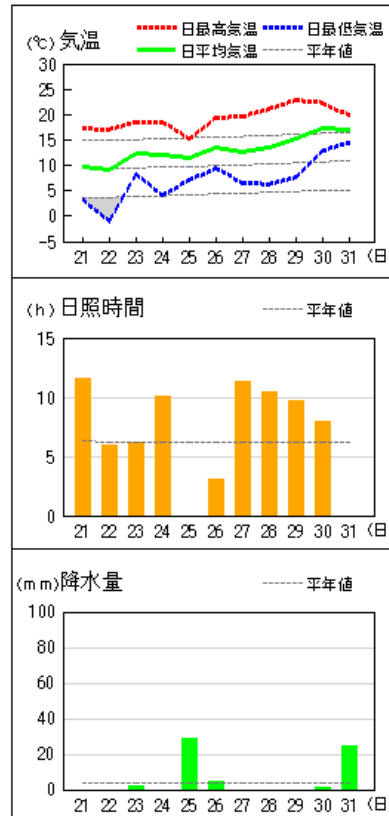
豊田



大府



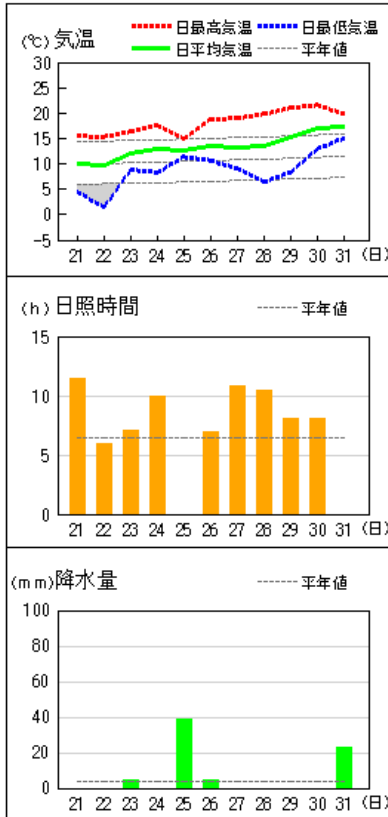
岡崎



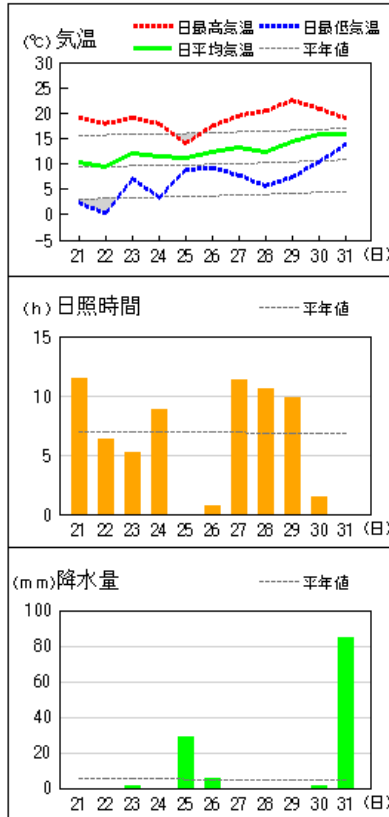
(注) 名古屋、伊良湖以外の地点の日照時間の値は推計気象分布（日照時間）の推計値、平年値は推計値へ補正した値を使用しています。また、セントレアでは日照時間は観測していません。

アメダス 気象経過図：2026年03月21日-2026年03月31日

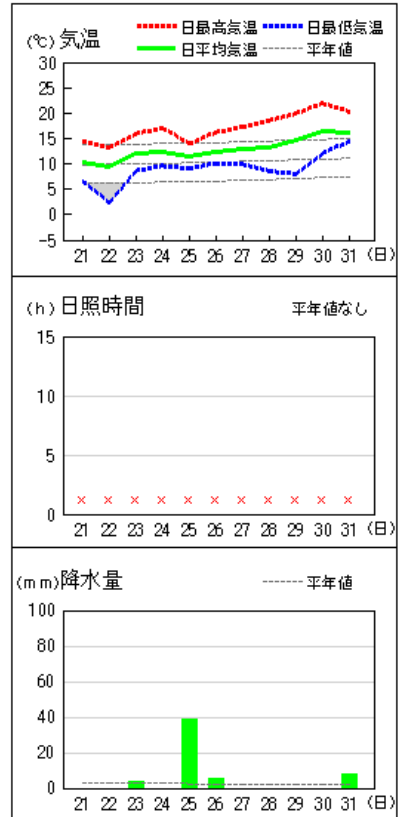
伊良湖



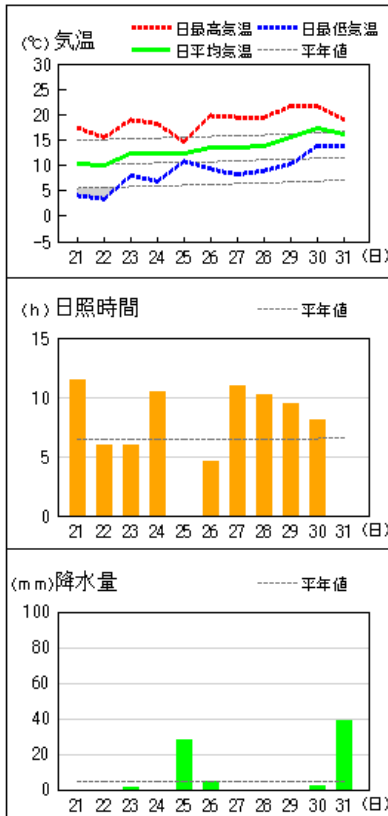
新城



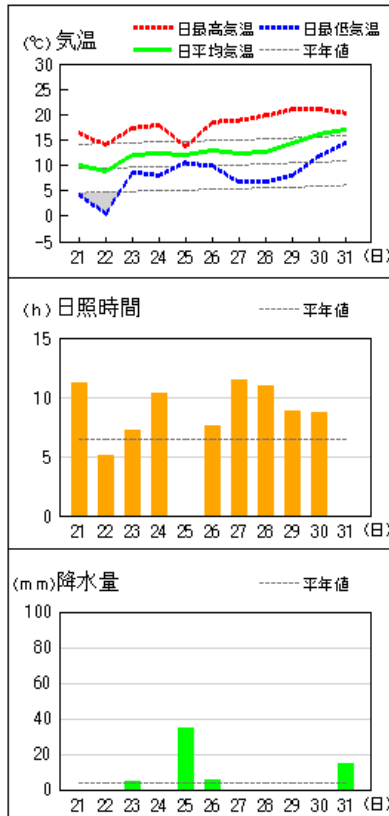
セントレア



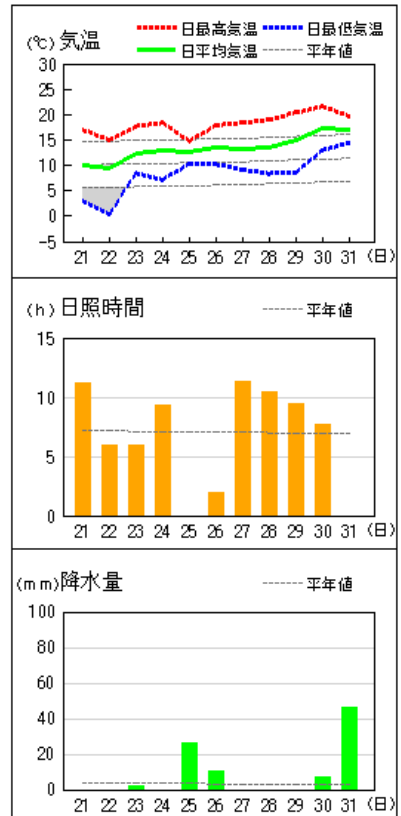
蒲郡



南知多



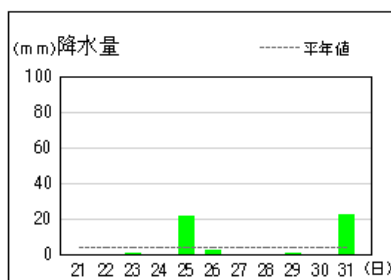
豊橋



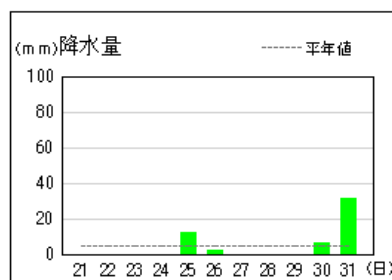
(注) 名古屋、伊良湖以外の地点の日照時間の値は推計気象分布（日照時間）の推計値、年平均値は推計値へ補正した値を使用しています。また、セントレアでは日照時間は観測していません。

アメダス 気象経過図：2026年03月21日-2026年03月31日

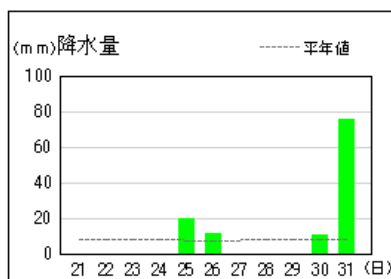
一宮



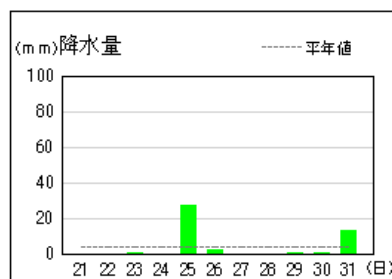
小原



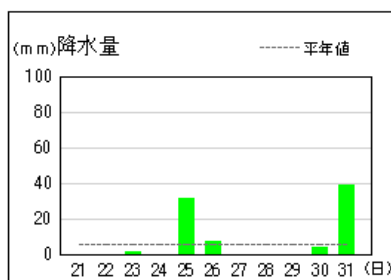
茶白山



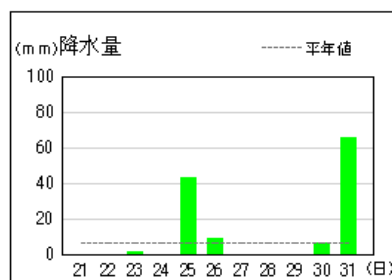
蟹江



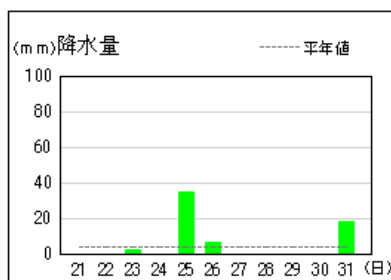
阿蔵



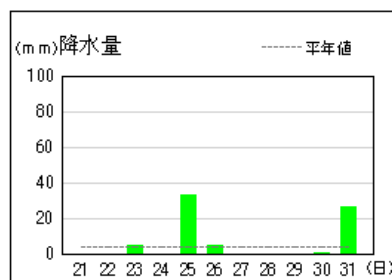
作手



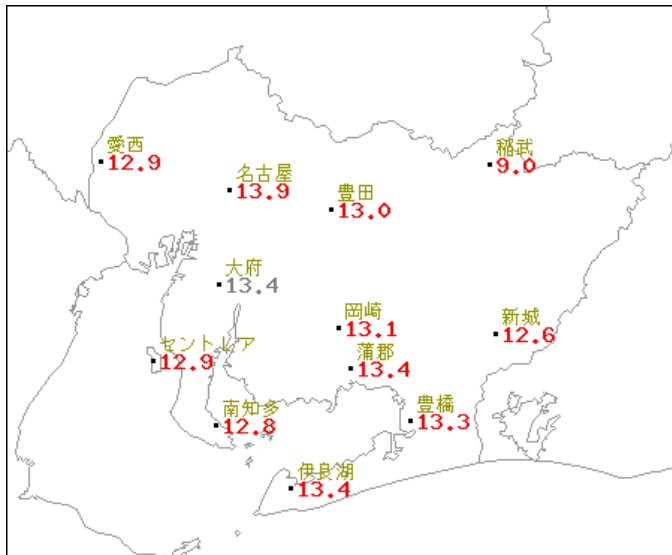
一色



田原

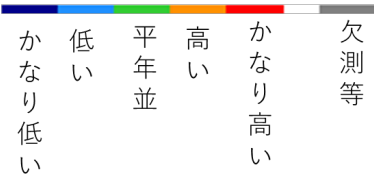


平均気温 (°C)



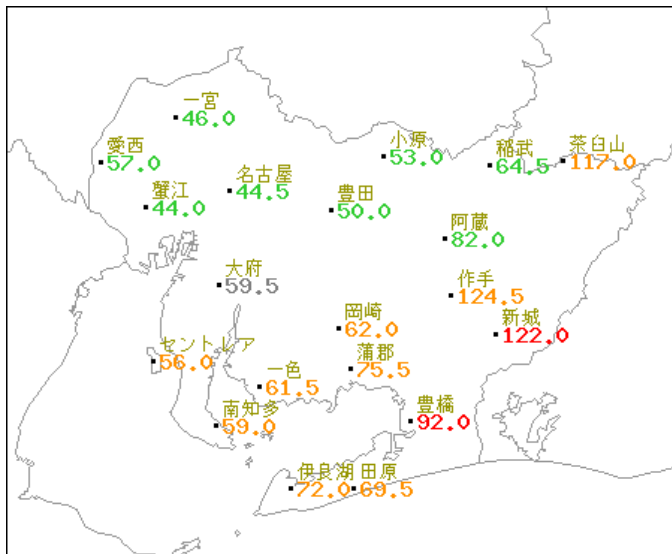
地点名	実況値	平年値	平年差
愛西	12.9	9.7	+3.2
稲武	9.0	6.1	+2.9
名古屋	13.9	10.5	+3.4
豊田	13.0	9.6	+3.4
大府	13.4	11.3	+2.1
岡崎	13.1	9.9	+3.2
新城	12.6	9.8	+2.8
セントレア	12.9	10.2	+2.7
蒲郡	13.4	10.6	+2.8
南知多	12.8	9.9	+2.9
豊橋	13.3	10.4	+2.9
伊良湖	13.4	10.6	+2.8

階級区分




記号	統計値区分
D	正常値
--	現象なし
D)	準正常値
D]	資料不足値
X	欠測
//	平年値なし

降水量 (mm)



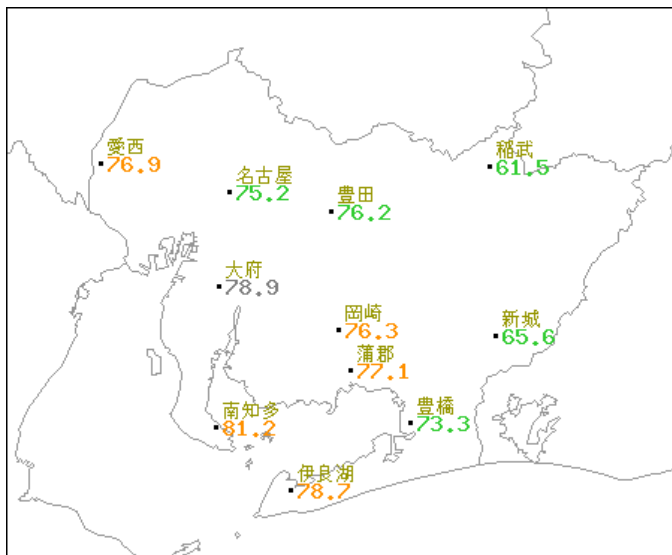
地点名	実況値	平年値	平年比(%)
一宮	46.0	47.2	97
愛西	57.0	46.7	122
小原	53.0	53.3	99
稲武	64.5	62.3	104
茶白山	117.0	83.1	141
蟹江	44.0	43.1	102
名古屋	44.5	44.0	101
豊田	50.0	45.7	109
阿蔵	82.0	61.0	134
大府	59.5	28.5	209
岡崎	62.0	44.1	141
作手	124.5	74.0	168
新城	122.0	53.9	226
セントレア	56.0	25.9	216
一色	61.5	40.7	151
蒲郡	75.5	46.6	162
南知多	59.0	40.2	147
豊橋	92.0	33.5	275
伊良湖	72.0	44.4	162
田原	69.5	44.9	155

階級区分




記号	統計値区分
D	正常値
--	現象なし
D)	準正常値
D]	資料不足値
X	欠測
//	平年値なし

日照時間 (h)



地点名	実況値	平年値	平年比(%)
愛西	76.9	68.8	112
稲武	61.5	66.4	93
名古屋	75.2	71.0	106
豊田	76.2	70.3	108
大府	78.9	79.7	99
岡崎	76.3	67.7	113
新城	65.6	76.7	86
蒲郡	77.1	70.7	109
南知多	81.2	69.9	116
豊橋	73.3	78.5	93
伊良湖	78.7	70.3	112

階級区分



記号	統計値区分
D	正常値
--	現象なし
D)	準正常値
D]	資料不足値
X	欠測
//	平年値なし