

愛知県気象旬報

令和8年4月上旬

名古屋地方気象台

令和8年4月13日発行

【天気概況】

この期間の天気は、高気圧と低気圧が交互に通過し、数日の周期で変化しました。
名古屋の旬平均気温はかなり高く、旬間日照時間は少なく、旬降水量はかなり多くなりました。

2日は稲武で日最大風速の4月として1位の値を更新しました。10日は豊田、小原、稲武、阿蔵、新城で日降水量の、南知多、阿蔵、作手で日最大10分間降水量の、阿蔵で日最大1時間降水量の、いずれも4月として1位の値を更新しました。

【旬の値】

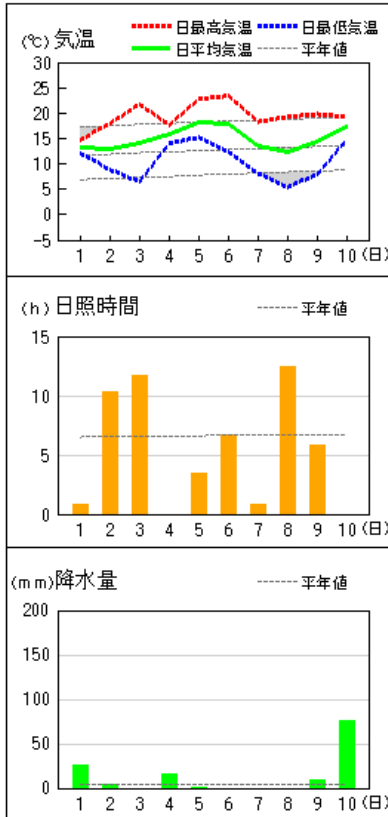
	平均気温 (°C)			日照時間 (h)			降水量 (mm)		
	実況値	平年値	階級	実況値	平年値	階級	実況値	平年値	階級
名古屋	15.0	12.8	かなり高い	51.9	66.9	少ない	131.0	39.9	かなり多い
伊良湖	14.9	12.6	かなり高い	53.2	66.2	少ない	102.5	42.2	かなり多い

【日毎の概況】(名古屋)

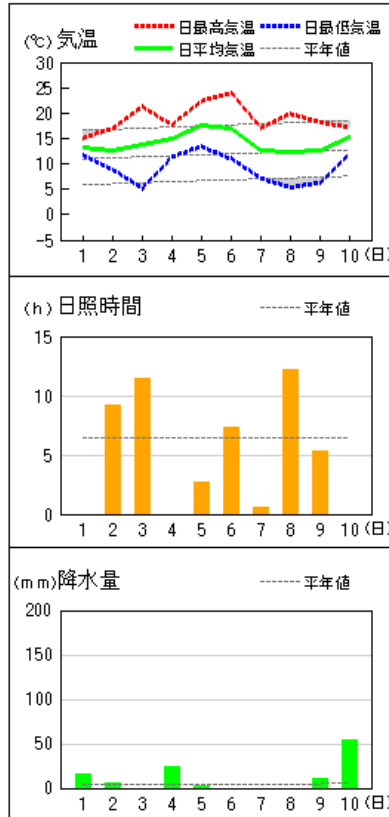
	昼 (06h00m~18h00m)	夜 (18h00m~翌06h00m)
1日	雨時々曇	雨
2日	晴一時雨	晴
3日	晴	曇一時晴
4日	雨時々曇	雨後曇、霧を伴う
5日	曇後時々晴	晴一時曇
6日	曇時々晴	曇後一時雨
7日	曇時々雨	晴
8日	晴	晴
9日	晴後曇一時雨	大雨、雷を伴う
10日	大雨後時々曇、雷を伴う	曇後霧一時晴

アメダス 気象経過図：2026年04月01日-2026年04月10日

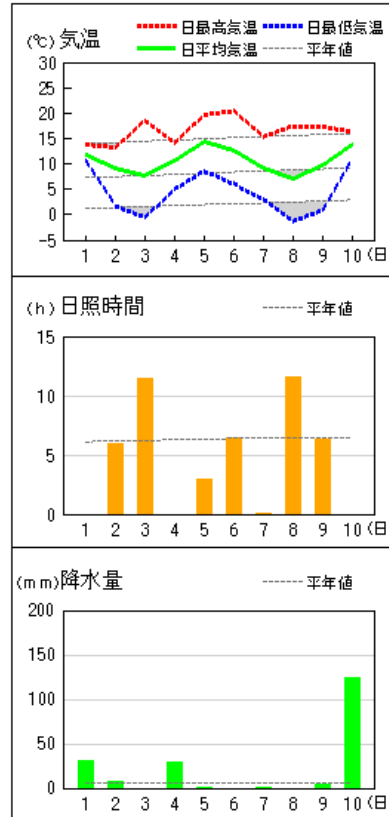
名古屋



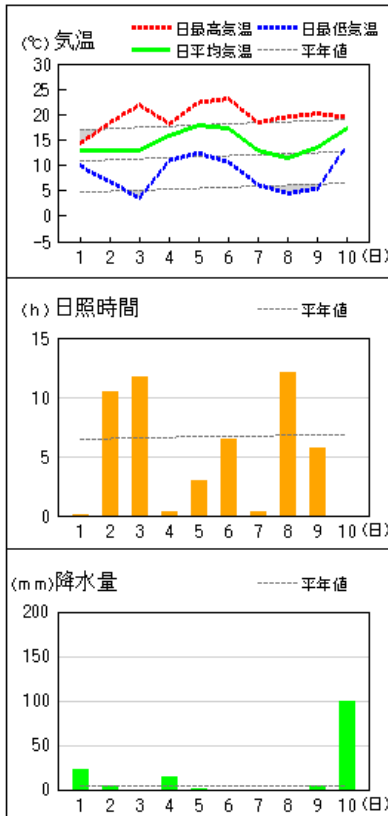
愛西



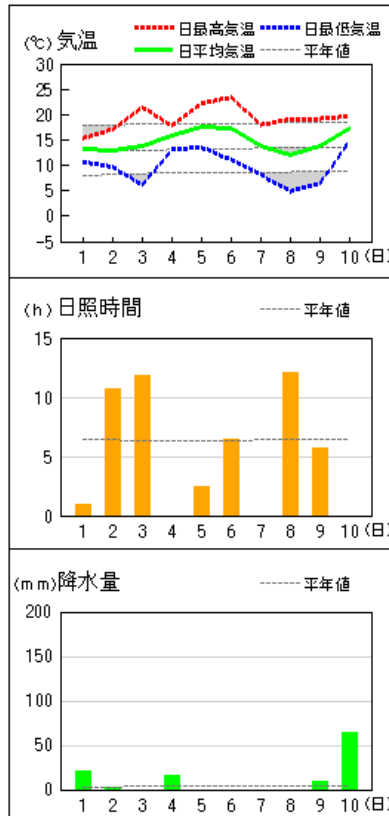
稲武



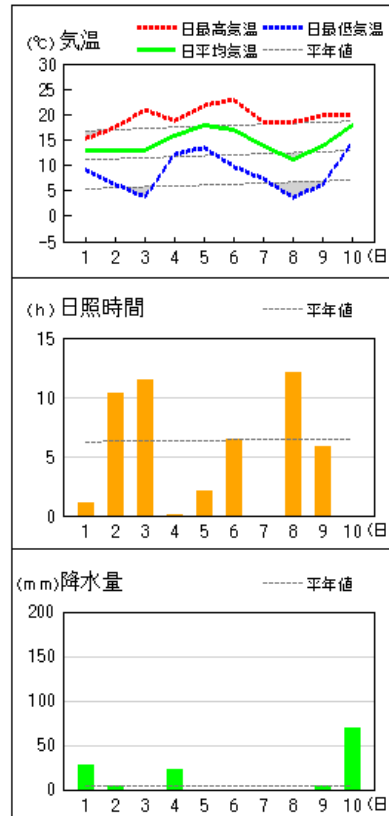
豊田



大府



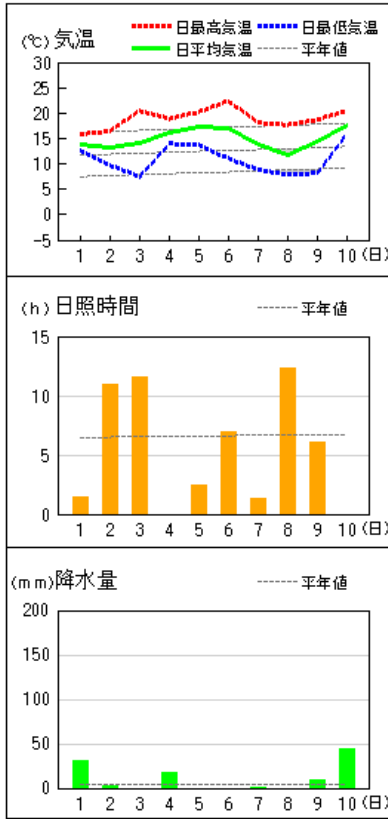
岡崎



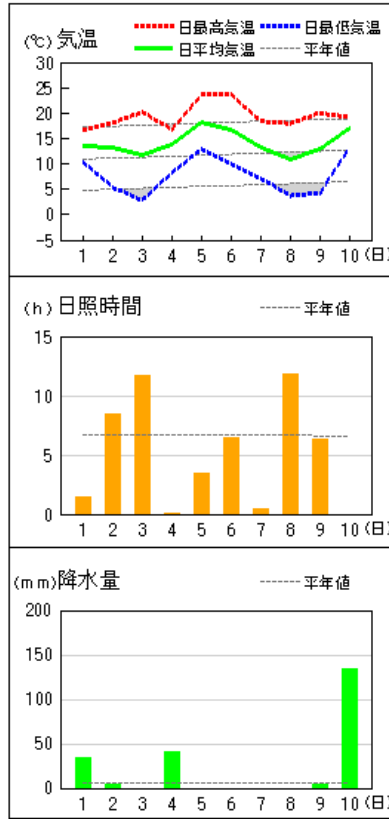
(注) 名古屋、伊良湖以外の地点の日照時間の値は推計気象分布（日照時間）の推計値、平年値は推計値へ補正した値を使用しています。また、セントレアでは日照時間は観測していません。

アメダス 気象経過図：2026年04月01日-2026年04月10日

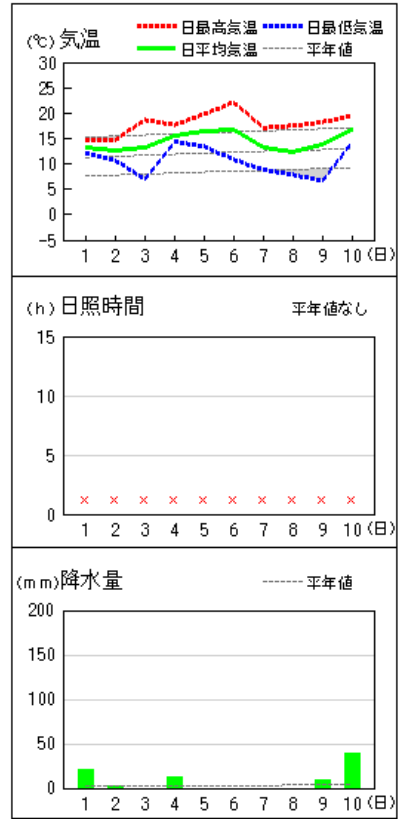
伊良湖



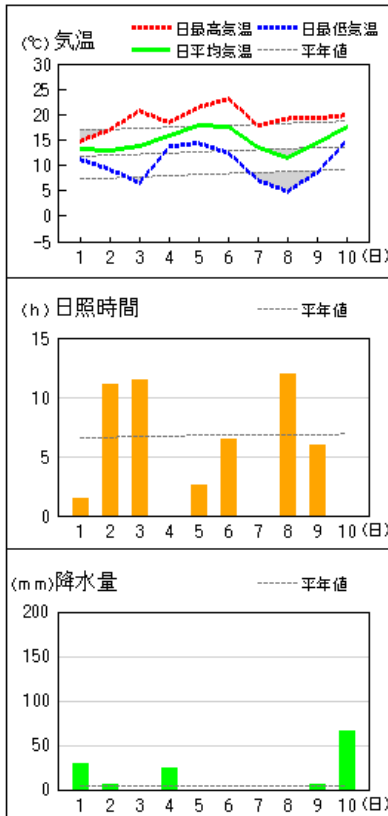
新城



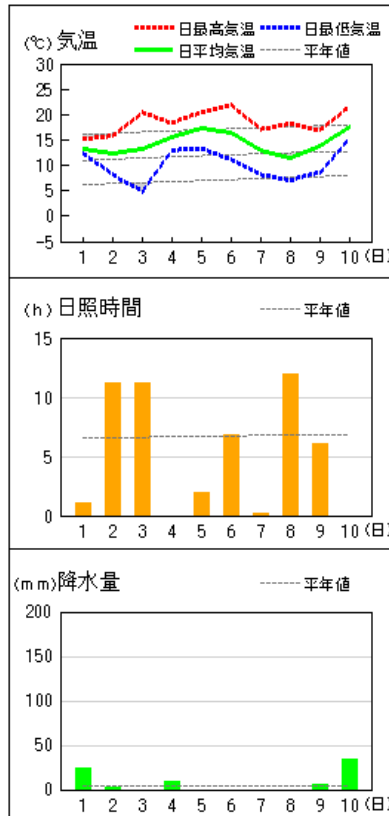
セントレア



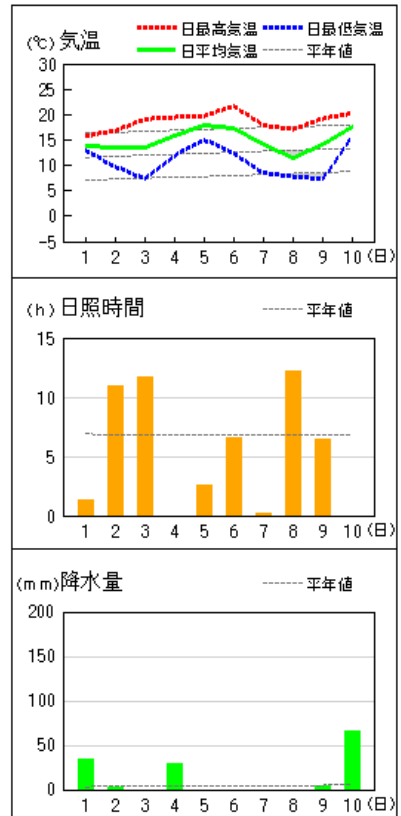
蒲郡



南知多



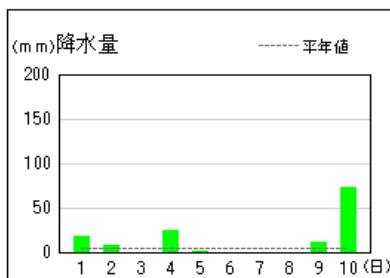
豊橋



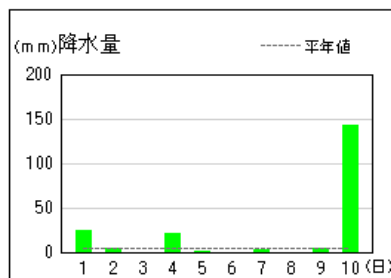
(注) 名古屋、伊良湖以外の地点の日照時間の値は推計気象分布（日照時間）の推計値、平年値は推計値へ補正した値を使用しています。また、セントレアでは日照時間は観測していません。

アメダス 気象経過図：2026年04月01日-2026年04月10日

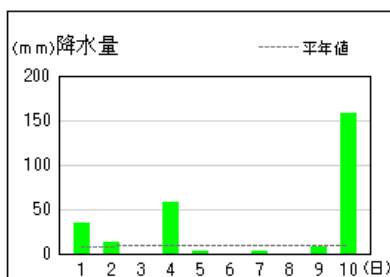
一宮



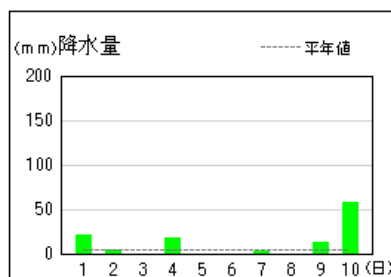
小原



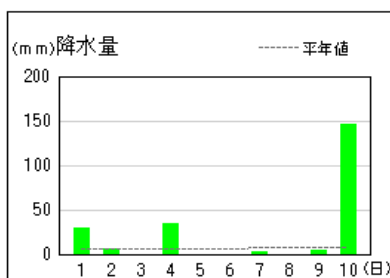
茶白山



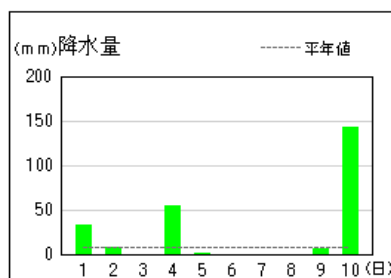
蟹江



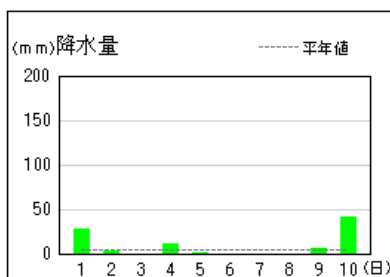
阿蔵



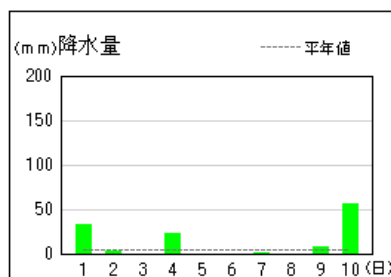
作手



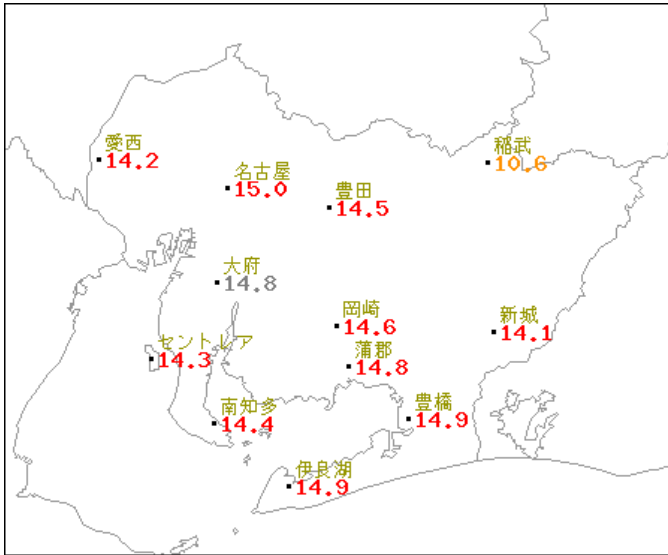
一色



田原

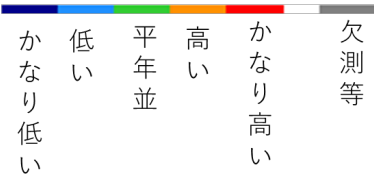


平均気温 (°C)



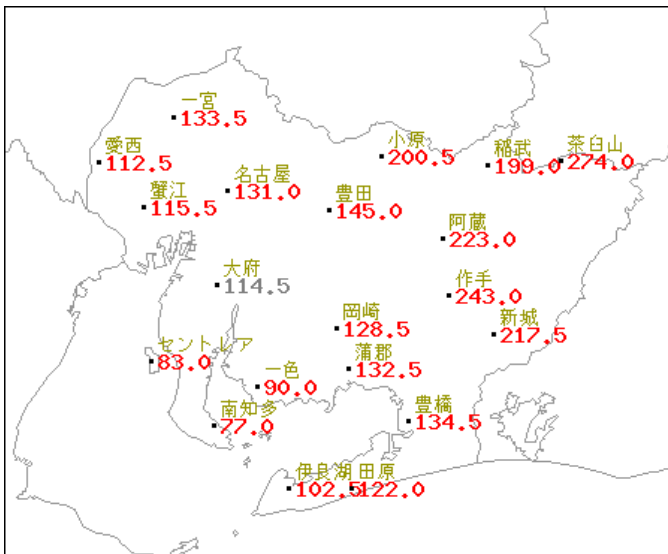
地点名	実況値	平年値	平年差
愛西	14.2	12.0	+2.2
稲武	10.6	8.3	+2.3
名古屋	15.0	12.8	+2.2
豊田	14.5	11.9	+2.6
大府	14.8	13.3	+1.5
岡崎	14.6	12.0	+2.6
新城	14.1	11.8	+2.3
セントレア	14.3	12.2	+2.1
蒲郡	14.8	12.8	+2.0
南知多	14.4	12.0	+2.4
豊橋	14.9	12.5	+2.4
伊良湖	14.9	12.6	+2.3

階級区分




記号	統計値区分
D	正常値
--	現象なし
D)	準正常値
D]	資料不足値
X	欠測
//	平年値なし

降水量 (mm)



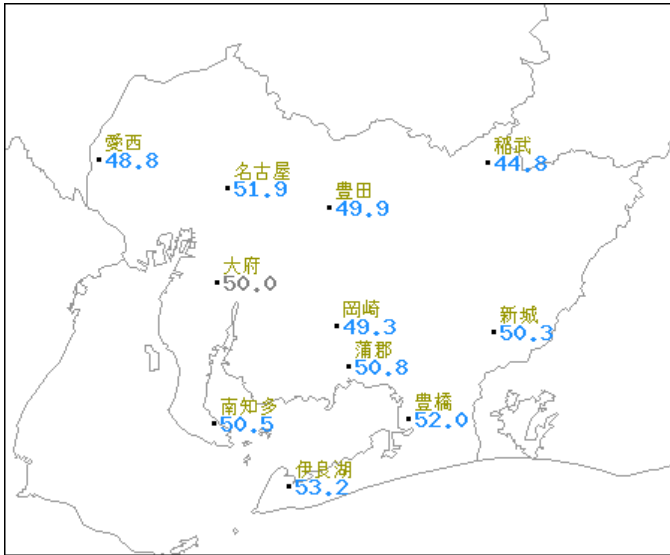
地点名	実況値	平年値	平年比(%)
一宮	133.5	38.7	345
愛西	112.5	40.6	277
小原	200.5	43.3	463
稲武	199.0	51.2	389
茶白山	274.0	85.0	322
蟹江	115.5	37.8	306
名古屋	131.0	39.9	328
豊田	145.0	38.5	377
阿蔵	223.0	64.0	348
大府	114.5	36.8	311
岡崎	128.5	39.2	328
作手	243.0	66.7	364
新城	217.5	54.4	400
セントレア	83.0	27.4	303
一色	90.0	36.3	248
蒲郡	132.5	43.6	304
南知多	77.0	36.7	210
豊橋	134.5	38.6	348
伊良湖	102.5	42.2	243
田原	122.0	42.0	290

階級区分



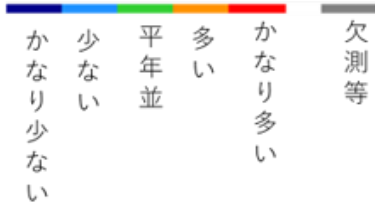
記号	統計値区分
D	正常値
--	現象なし
D)	準正常値
D]	資料不足値
X	欠測
//	平年値なし

日照時間 (h)



地点名	実況値	平年値	平年比(%)
愛西	48.8	64.4	76
稲武	44.8	63.6	70
名古屋	51.9	66.9	78
豊田	49.9	67.4	74
大府	50.0	61.4	81
岡崎	49.3	63.5	78
新城	50.3	67.2	75
蒲郡	50.8	67.7	75
南知多	50.5	67.4	75
豊橋	52.0	68.2	76
伊良湖	53.2	66.2	80

階級区分



記号	統計値区分
D	正常値
--	現象なし
D)	準正常値
D]	資料不足値
X	欠測
//	平年値なし