

# 愛知県気象旬報

令和8年4月下旬

名古屋地方気象台

令和8年5月1日発行

## 【天気概況】

この期間の天気は、高気圧に覆われて晴れの日もありましたが、低気圧や湿った空気の影響で曇りや雨の日が多くなりました。

名古屋の旬平均気温は高く、旬間日照時間はかなり少なく、旬降水量は多くなりました。

## 【旬の値】

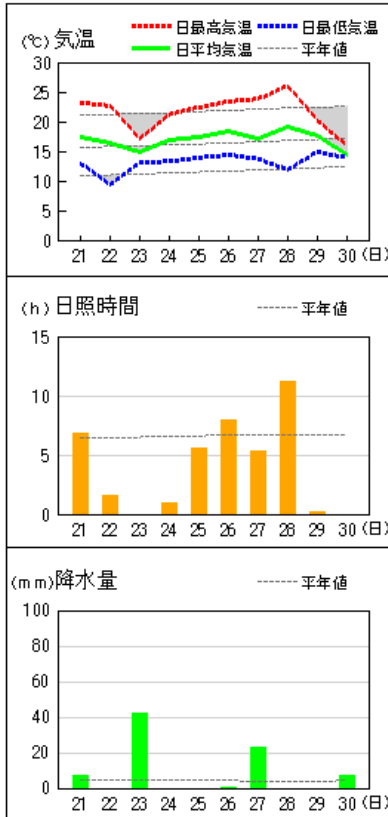
	平均気温 (°C)			日照時間 (h)			降水量 (mm)		
	実況値	平年値	階級	実況値	平年値	階級	実況値	平年値	階級
名古屋	17.0	16.2	高い	39.7	66.8	かなり少ない	80.0	43.2	多い
伊良湖	16.6	15.9	平年並	37.8	69.2	かなり少ない	107.0	45.8	かなり多い

## 【日毎の概況】(名古屋)

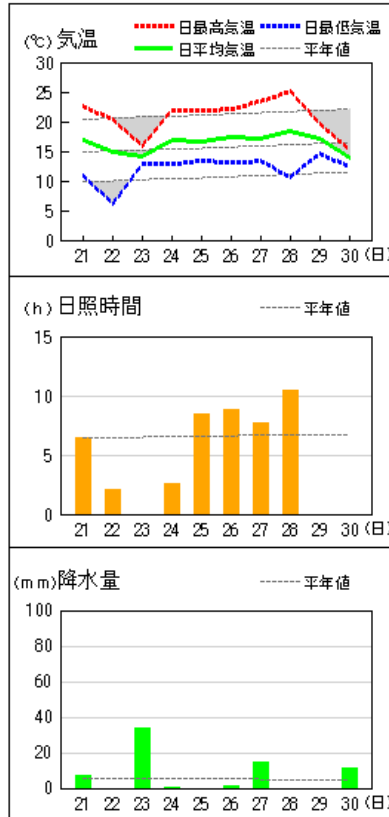
	昼 (06h00m~18h00m)	夜 (18h00m~翌06h00m)
21日	曇時々雨後晴	晴後一時曇
22日	曇一時晴	曇
23日	雨一時曇	雨後曇
24日	曇	曇時々雨
25日	曇一時雨	曇時々晴
26日	曇時々晴	雨時々曇
27日	雨後曇時々晴	曇時々晴
28日	晴時々曇	曇
29日	曇	曇
30日	雨一時曇	雨

アメダス 気象経過図：2026年04月21日-2026年04月30日

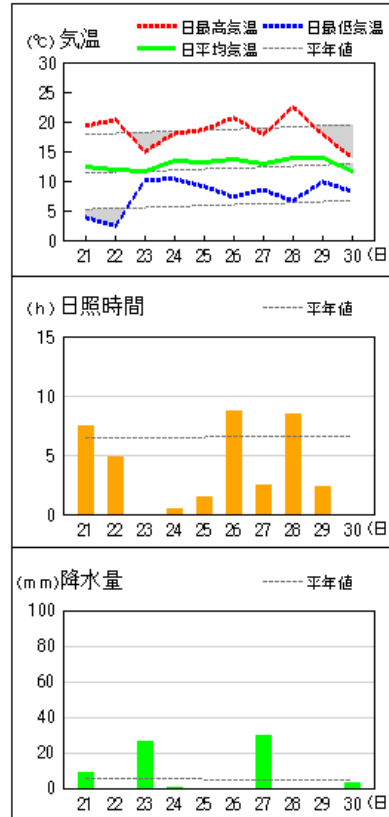
名古屋



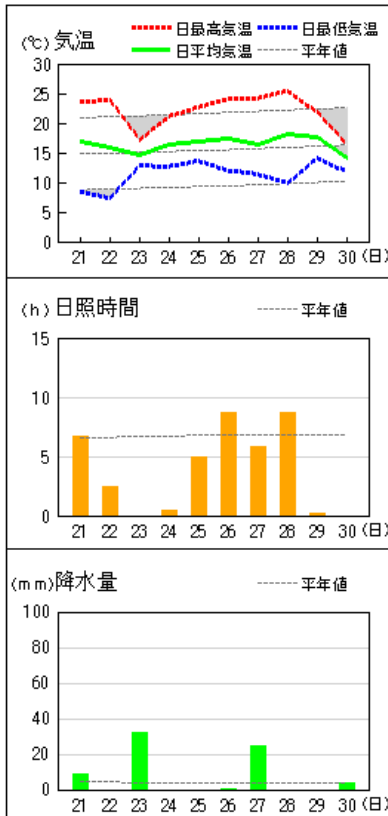
愛西



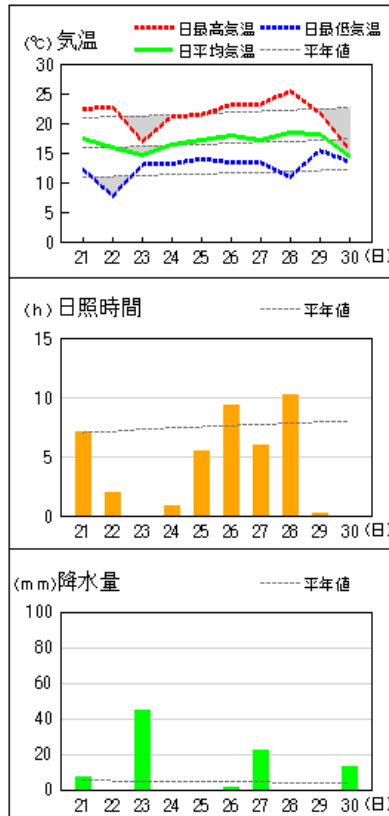
稲武



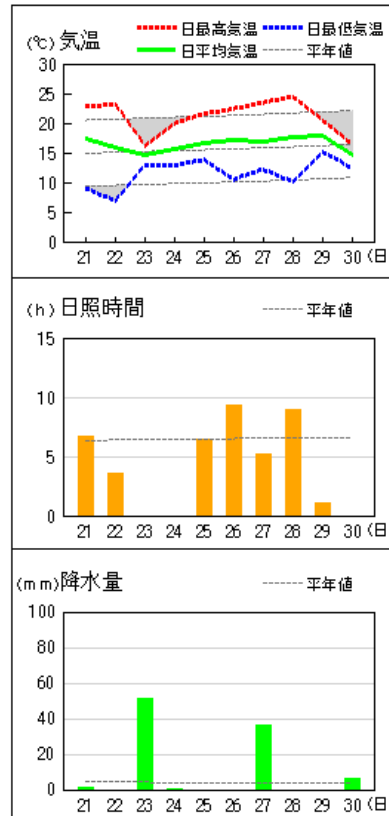
豊田



大府



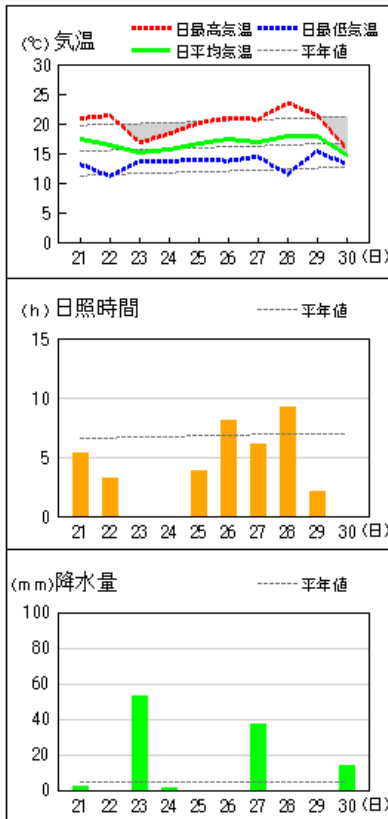
岡崎



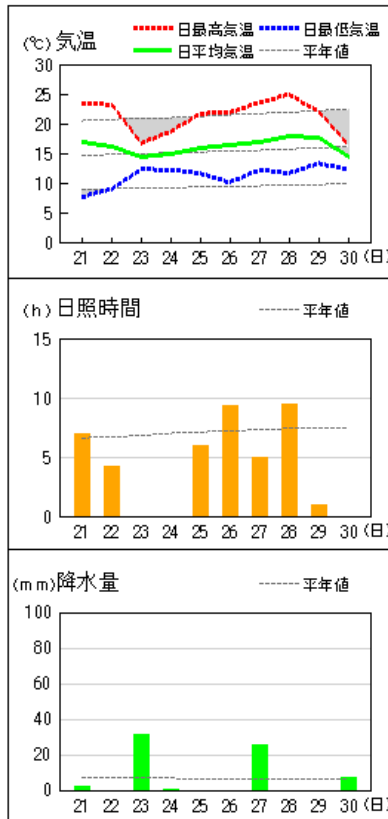
(注) 名古屋、伊良湖以外の地点の日照時間の値は推計気象分布（日照時間）の推計値、平年値は推計値へ補正した値を使用しています。また、セントレアでは日照時間は観測していません。

アメダス 気象経過図：2026年04月21日-2026年04月30日

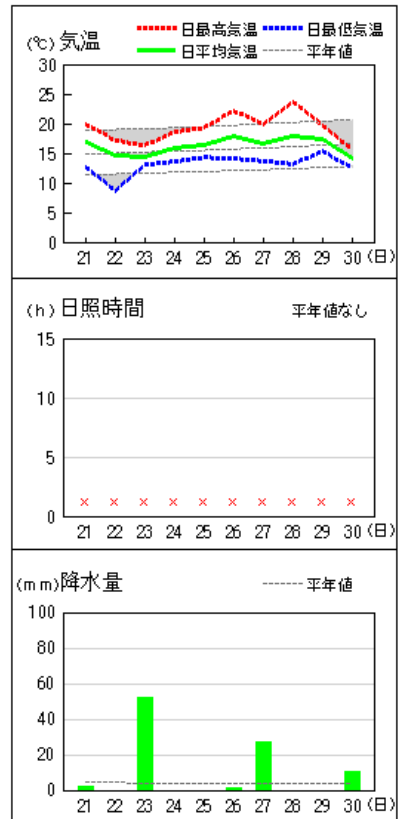
伊良湖



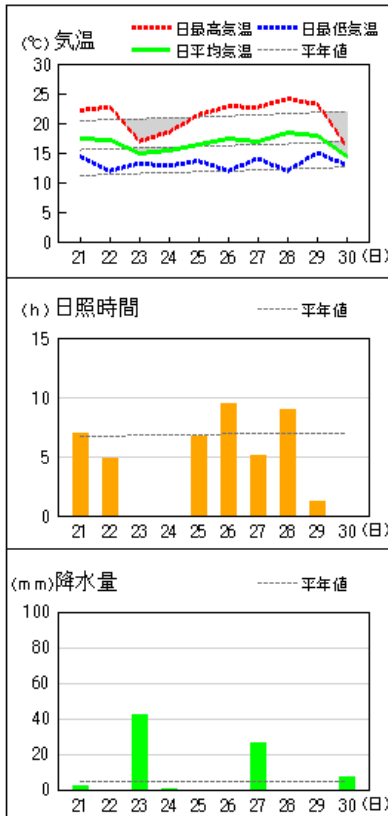
新城



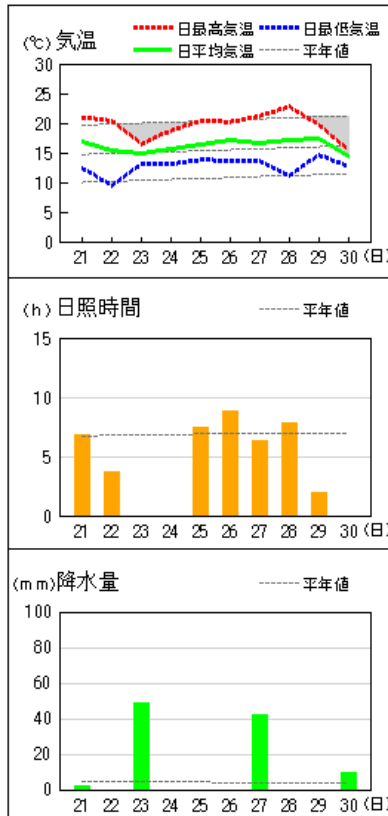
セントレア



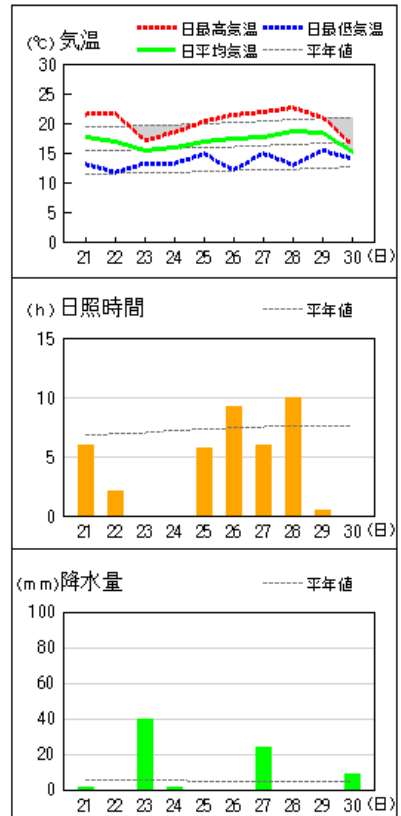
蒲郡



南知多



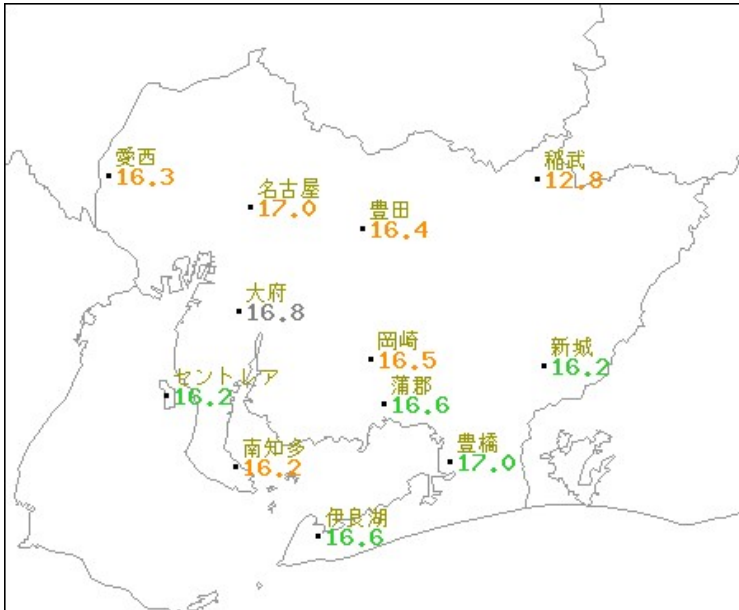
豊橋



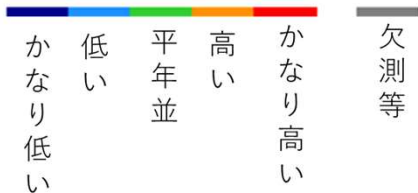
(注) 名古屋、伊良湖以外の地点の日照時間の値は推計気象分布（日照時間）の推計値、年平均値は推計値へ補正した値を使用しています。また、セントレアでは日照時間は観測していません。



## 平均気温 (°C)



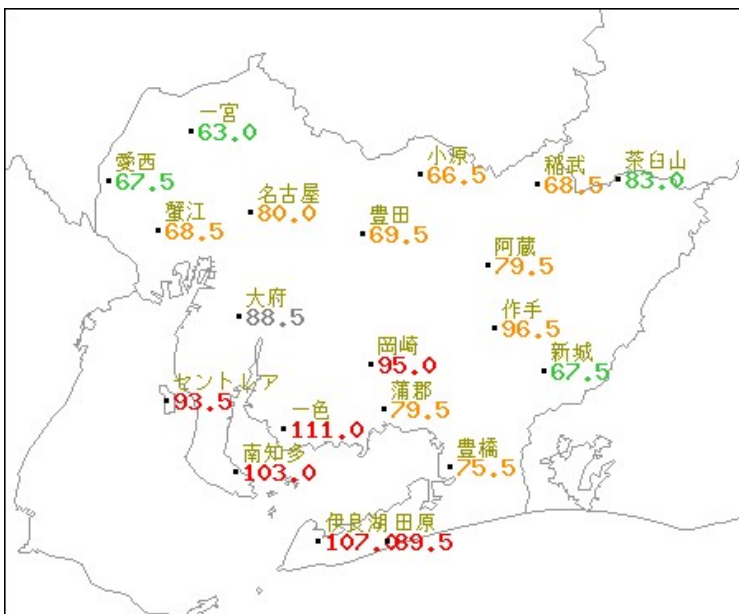
階級区分




記号	統計値区分
D	正常値
--	現象なし
D)	準正常値
D]	資料不足値
X	欠測
//	平年値なし

地点名	実況値	平年値	平年差
愛西	16.3	15.5	+0.8
稲武	12.8	11.9	+0.9
名古屋	17.0	16.2	+0.8
豊田	16.4	15.3	+1.1
大府	16.8	16.4	+0.4
岡崎	16.5	15.5	+1.0
新城	16.2	15.2	+1.0
セントレア	16.2	15.5	+0.7
蒲郡	16.6	16.0	+0.6
南知多	16.2	15.4	+0.8
豊橋	17.0	15.8	+1.2
伊良湖	16.6	15.9	+0.7

## 降水量 (mm)



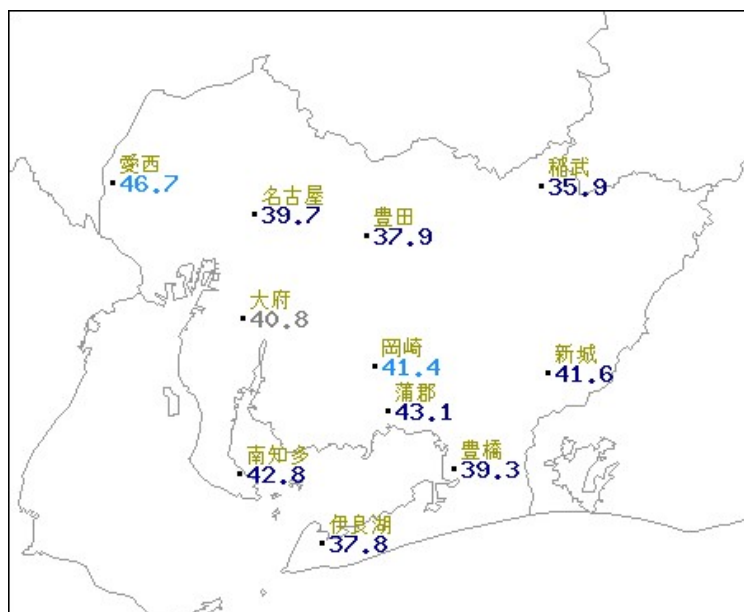
階級区分



記号	統計値区分
D	正常値
--	現象なし
D)	準正常値
D]	資料不足値
X	欠測
//	平年値なし


地点名	実況値	平年値	平年比(%)
一宮	63.0	51.0	124
愛西	67.5	52.9	128
小原	66.5	45.0	148
稲武	68.5	47.2	145
茶白山	83.0	88.1	94
蟹江	68.5	47.9	143
名古屋	80.0	43.2	185
豊田	69.5	38.5	181
阿蔵	79.5	60.9	131
大府	88.5	47.9	185
岡崎	95.0	36.9	257
作手	96.5	70.5	137
新城	67.5	63.4	106
セントレア	93.5	39.9	234
一色	111.0	37.9	293
蒲郡	79.5	45.2	176
南知多	103.0	42.4	243
豊橋	75.5	49.2	153
伊良湖	107.0	45.8	234
田原	89.5	42.7	210

## 日照時間 (h)



地点名	実況値	平年値	平年比(%)
愛西	46.7	66.7	70
稲武	35.9	66.7	54
名古屋	39.7	66.8	59
豊田	37.9	68.6	55
大府	40.8	75.0	54
岡崎	41.4	65.9	63
新城	41.6	72.7	57
蒲郡	43.1	69.1	62
南知多	42.8	69.9	61
豊橋	39.3	73.5	53
伊良湖	37.8	69.2	55

### 階級区分



記号	統計値区分
D	正常値
--	現象なし
D)	準正常値
D]	資料不足値
X	欠測
//	平年値なし