

愛知県気象旬報

令和8年5月上旬

名古屋地方気象台

令和8年5月11日発行

【天気概況】

この期間の天気は、高気圧と低気圧が交互に通過し、数日の周期で変化しました。

4日は、新城で日最大瞬間風速の5月としての1位の値を更新しました。

名古屋の旬平均気温は平年並、旬間日照時間は多く、旬降水量は平年並となりました。

【旬の値】

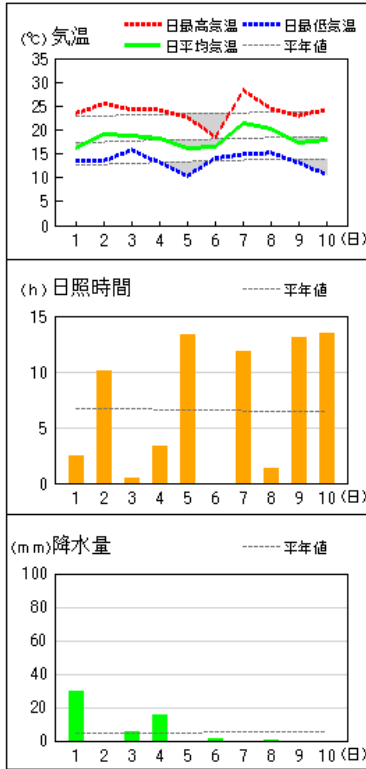
	平均気温 (°C)			日照時間 (h)			降水量 (mm)		
	実況値	平年値	階級	実況値	平年値	階級	実況値	平年値	階級
名古屋	18.2	18.2	平年並	69.1	63.6	多い	52.5	48.0	平年並
伊良湖	17.8	17.7	平年並	64.4	63.7	平年並	27.5	49.6	平年並

【日毎の概況】(名古屋)

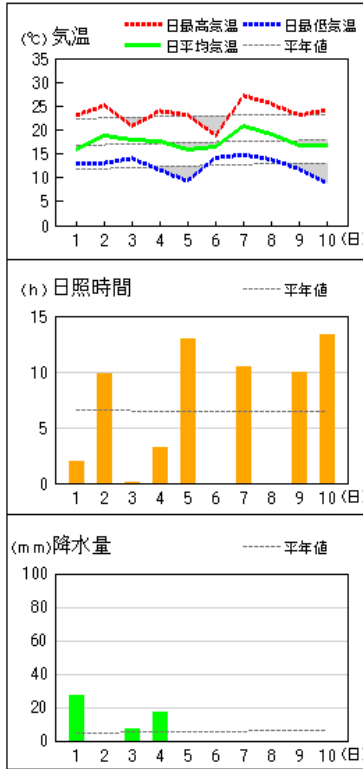
	昼 (06h00m~18h00m)	夜 (18h00m~翌06h00m)
1日	雨後曇時々晴、雷を伴う	雨時々曇一時晴、雷を伴う
2日	晴後時々曇	曇後一時晴
3日	曇後時々雨	雨
4日	曇時々雨一時晴	曇時々晴
5日	晴	曇一時晴後一時雨
6日	雨時々曇	曇一時雨後時々晴
7日	晴	曇後晴時々雨
8日	曇時々雨	曇時々晴一時雨
9日	晴	晴一時曇
10日	晴	晴

アメダス 気象経過図：2026年05月01日-2026年05月10日

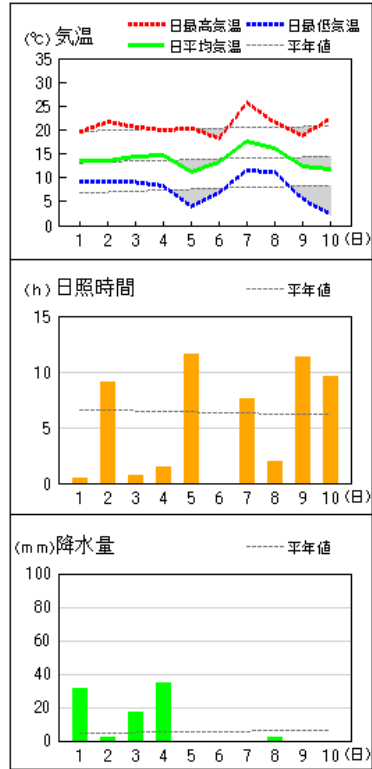
名古屋



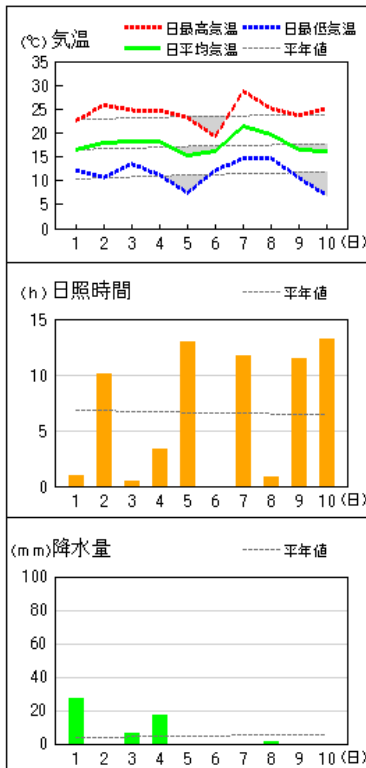
愛西



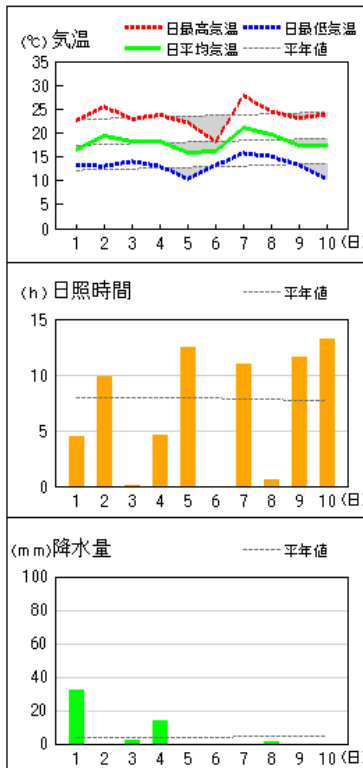
稲武



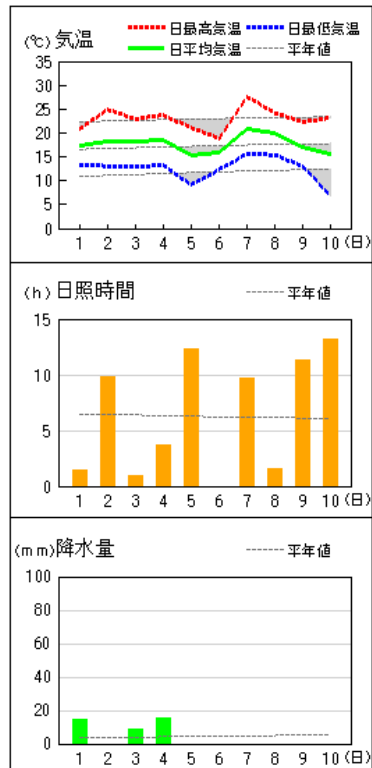
豊田



大府



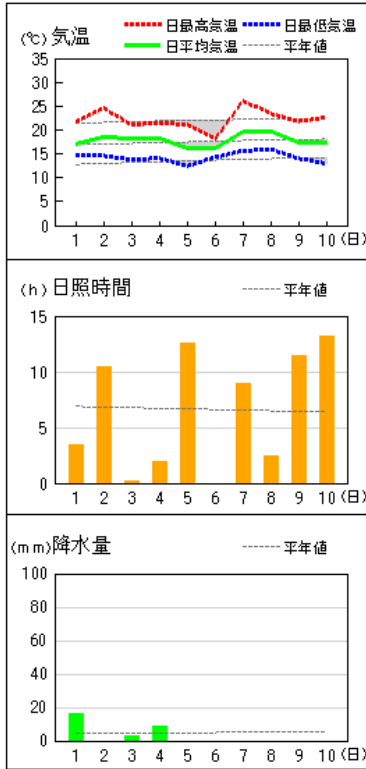
岡崎



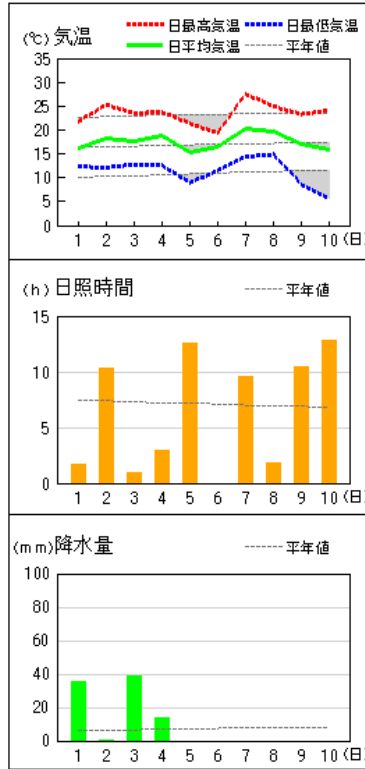
(注) 名古屋、伊良湖以外の地点の日照時間の値は推計気象分布（日照時間）の推計値、平年値は推計値へ補正した値を使用しています。また、セントレアでは日照時間は観測していません。

アメダス 気象経過図：2026年05月01日-2026年05月10日

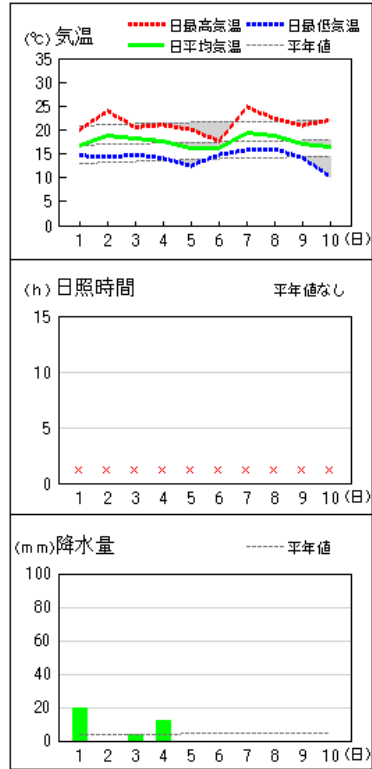
伊良湖



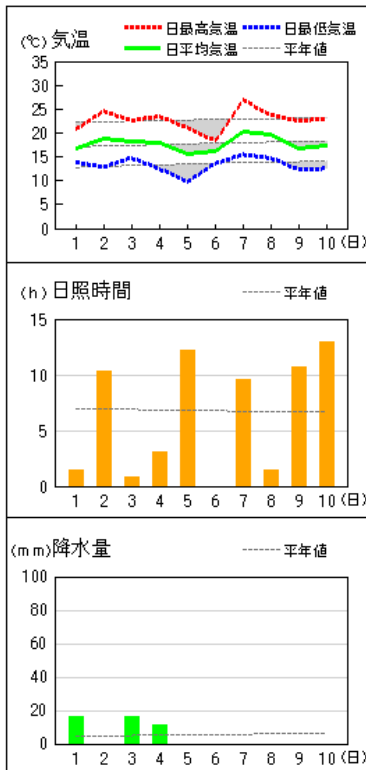
新城



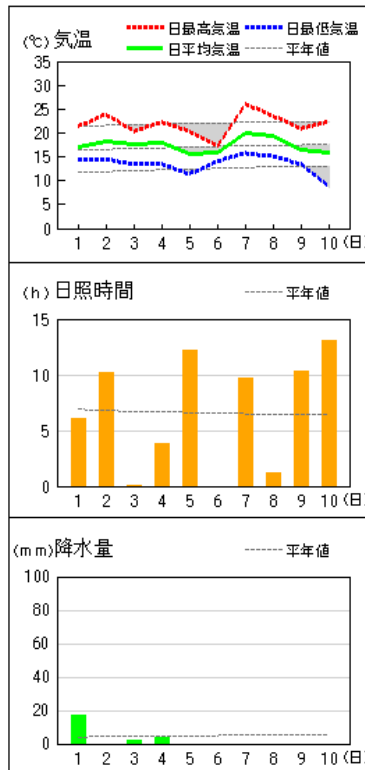
セントレア



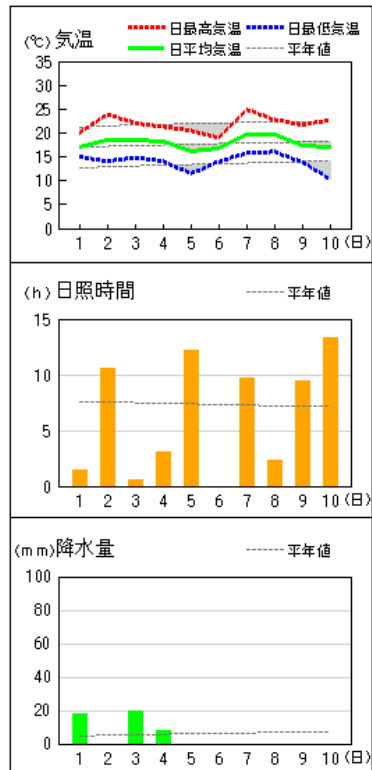
蒲郡



南知多



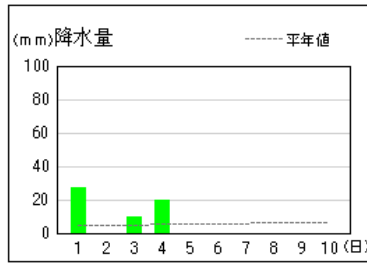
豊橋



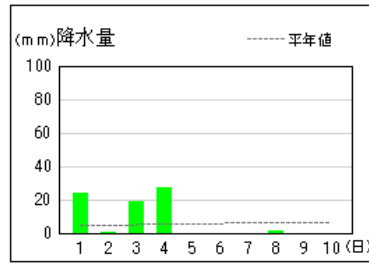
(注) 名古屋、伊良湖以外の地点の日照時間の値は推計気象分布(日照時間)の推計値、平年値は推計値へ補正した値を使用しています。また、セントレアでは日照時間は観測していません。

アメダス 気象経過図：2026年05月01日-2026年05月10日

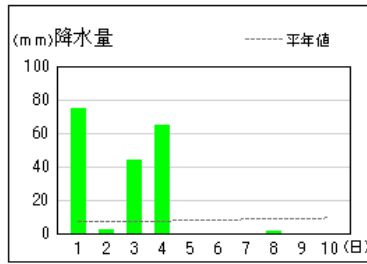
一宮



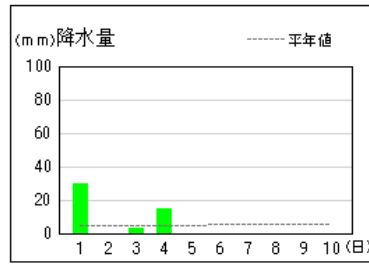
小原



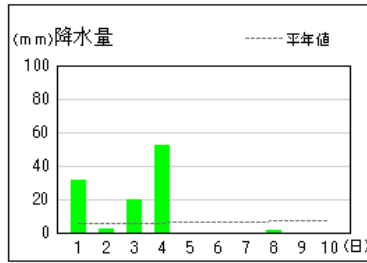
茶白山



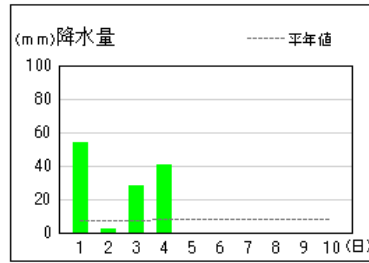
蟹江



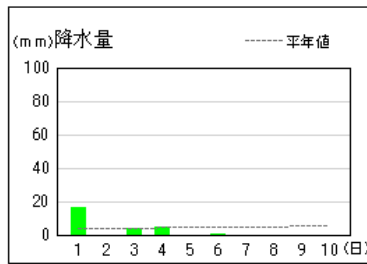
阿蔵



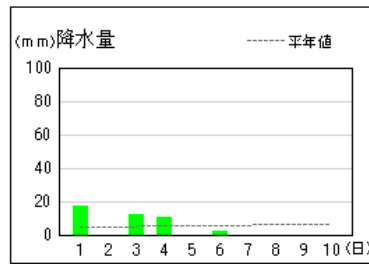
作手



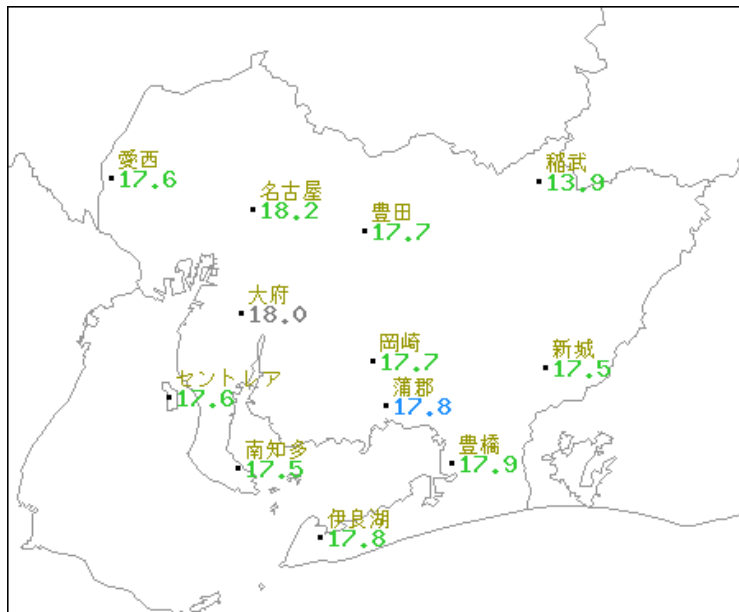
一色



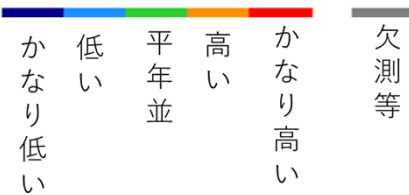
田原



平均気温 (°C)



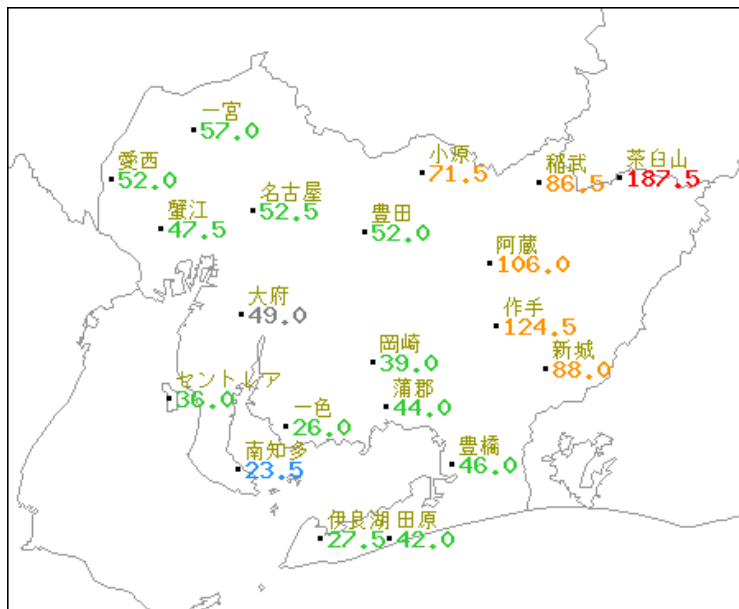
階級区分



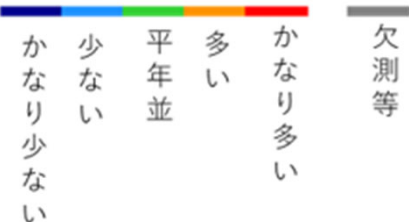
記号	統計値区分
D	正常値
--	現象なし
D)	準正常値
D]	資料不足値
X	欠測
//	平年値なし

地点名	実況値	平年値	平年差
愛西	17.6	17.6	0.0
稲武	13.9	14.1	-0.2
名古屋	18.2	18.2	0.0
豊田	17.7	17.4	+0.3
大府	18.0	18.2	-0.2
岡崎	17.7	17.5	+0.2
新城	17.5	17.1	+0.4
セントレア	17.6	17.7	-0.1
蒲郡	17.8	17.9	-0.1
南知多	17.5	17.2	+0.3
豊橋	17.9	17.9	0.0
伊良湖	17.8	17.7	+0.1

降水量 (mm)



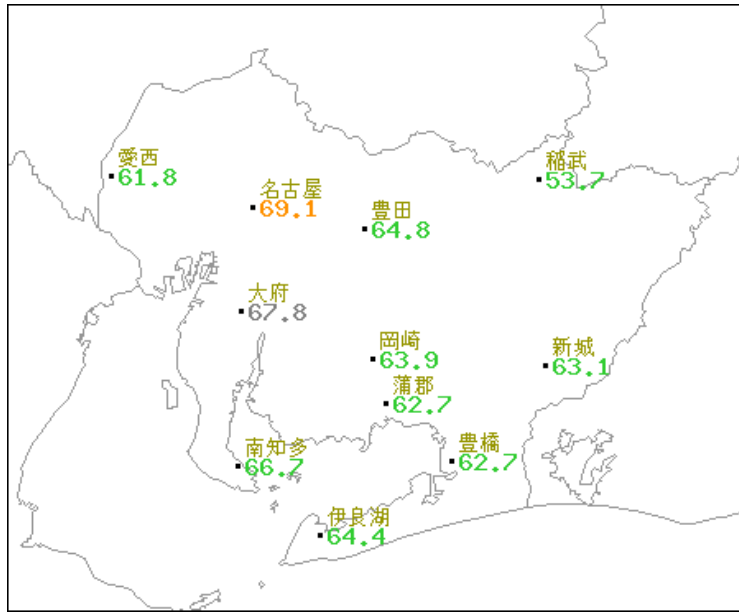
階級区分



記号	統計値区分
D	正常値
--	現象なし
D)	準正常値
D]	資料不足値
X	欠測
//	平年値なし

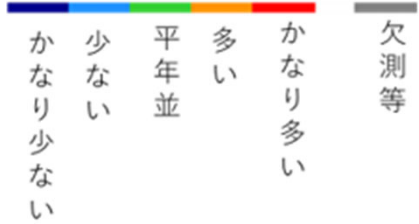
地点名	実況値	平年値	平年比(%)
一宮	57.0	52.4	109
愛西	52.0	51.2	102
小原	71.5	57.2	125
稲武	86.5	54.8	158
茶臼山	187.5	70.5	266
蟹江	47.5	46.8	101
名古屋	52.5	48.0	109
豊田	52.0	47.7	109
阿蔵	106.0	59.9	177
大府	49.0	30.0	163
岡崎	39.0	45.7	85
作手	124.5	79.8	156
新城	88.0	73.3	120
セントレア	36.0	41.4	87
一色	26.0	44.1	59
蒲郡	44.0	56.2	78
南知多	23.5	48.4	49
豊橋	46.0	63.6	72
伊良湖	27.5	49.6	55
田原	42.0	55.3	76

日照時間 (h)



地点名	実況値	平年値	平年比(%)
愛西	61.8	62.2	99
稲武	53.7	60.6	89
名古屋	69.1	63.6	109
豊田	64.8	63.7	102
大府	67.8	78.4	86
岡崎	63.9	60.1	106
新城	63.1	68.9	92
蒲郡	62.7	65.4	96
南知多	66.7	63.5	105
豊橋	62.7	71.2	88
伊良湖	64.4	63.7	101

階級区分



記号	統計値区分
D	正常値
--	現象なし
D)	準正常値
D]	資料不足値
X	欠測
//	平年値なし