

愛知県気象旬報

令和8年5月下旬

名古屋地方気象台

令和8年6月1日発行

【天気概況】

この期間の天気は、高気圧に覆われて晴れの日もありましたが、低気圧や前線の影響で曇りや雨の日が多くなりました。

21日は、伊良湖、セントレア、岡崎、豊橋で日最低気温の高い方からの、蟹江で日最大10分間降水量の、いずれも5月として1位の値を更新しました。

名古屋の旬平均気温はかなり高く、旬間日照時間は少なく、旬降水量は平年並となりました。

【旬の値】

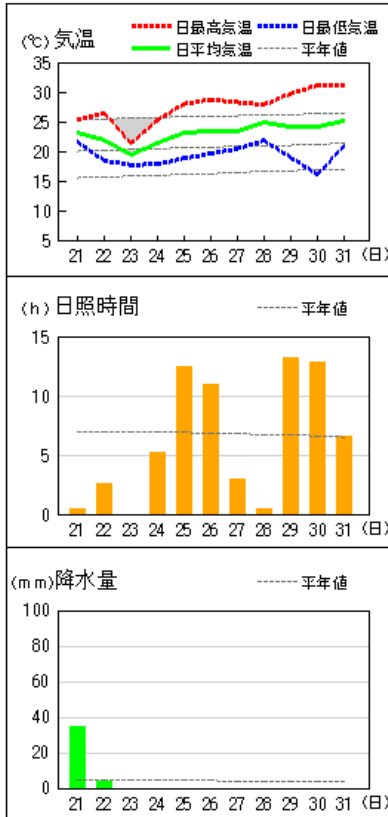
	平均気温 (°C)			日照時間 (h)			降水量 (mm)		
	実況値	平年値	階級	実況値	平年値	階級	実況値	平年値	階級
名古屋	23.1	20.7	かなり高い	67.6	75.1	少ない	38.5	48.2	平年並
伊良湖	21.7	20.0	かなり高い	67.1	75.9	少ない	40.0	50.4	平年並

【日毎の概況】 (名古屋)

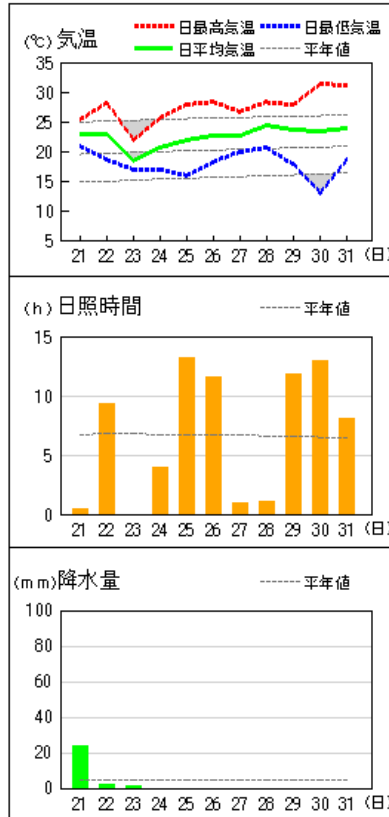
	昼 (06h00m~18h00m)	夜 (18h00m~翌06h00m)
21日	雨時々曇	雨時々曇、雷を伴う
22日	曇時々晴一時雨	曇時々雨
23日	曇後時々雨	曇時々雨
24日	曇時々晴	晴時々曇
25日	晴	曇時々晴
26日	晴一時曇	曇時々晴
27日	曇一時晴後雨	曇時々雨
28日	曇	曇後時々晴
29日	晴	晴
30日	晴一時雨	曇
31日	曇後一時晴	晴

アメダス 気象経過図：2026年05月21日-2026年05月31日

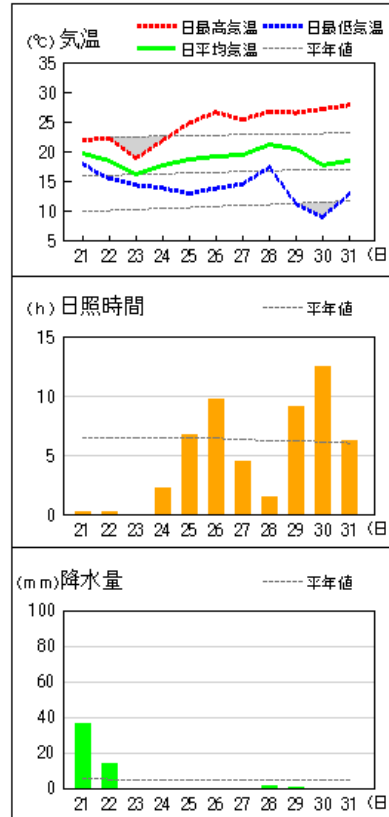
名古屋



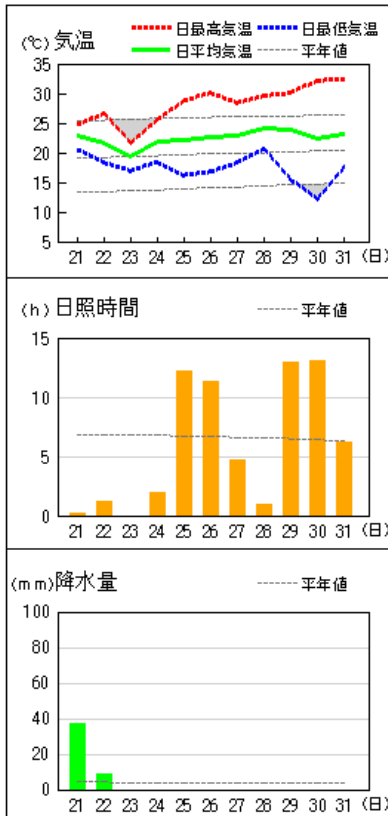
愛西



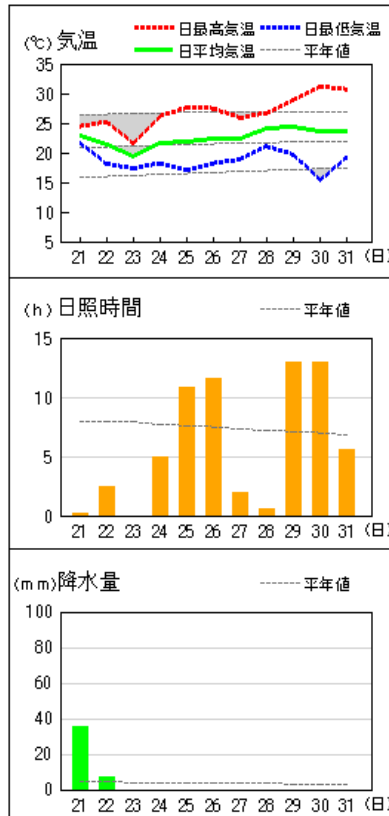
稲武



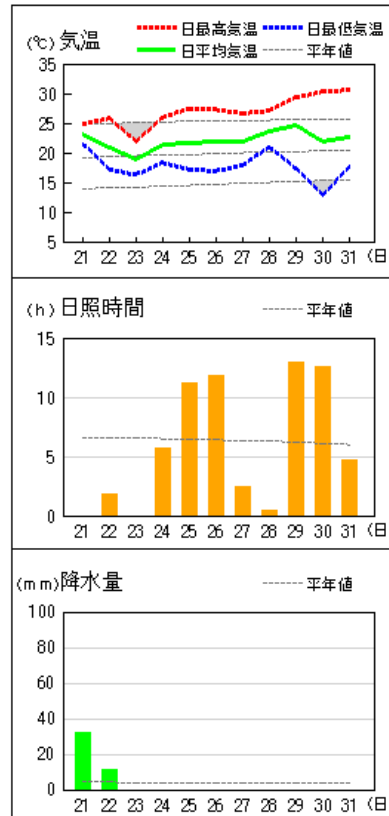
豊田



大府



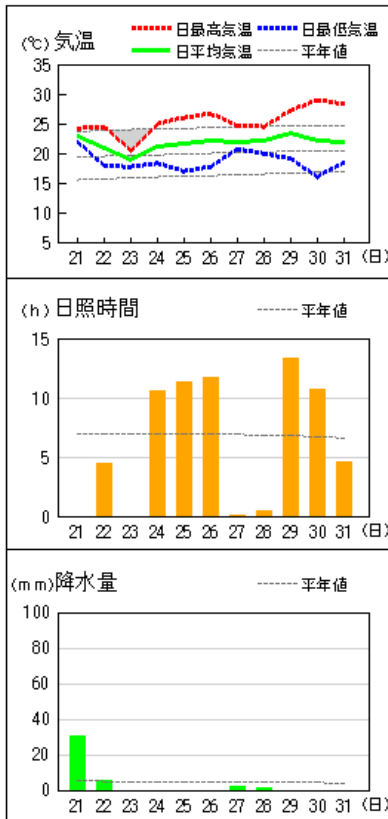
岡崎



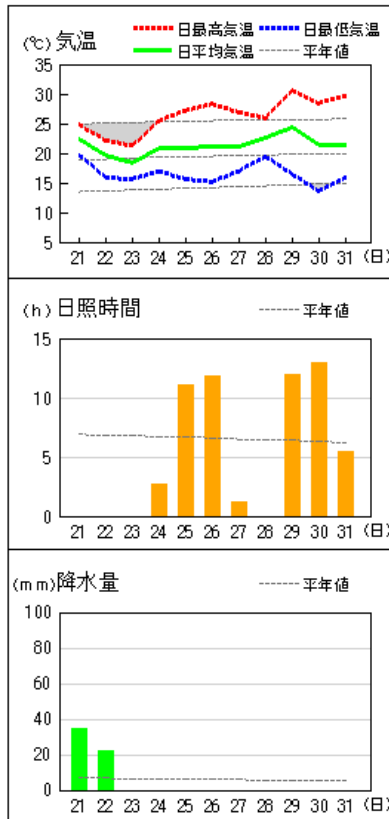
(注) 名古屋、伊良湖以外の地点の日照時間の値は推計気象分布（日照時間）の推計値、平年値は推計値へ補正した値を使用しています。また、セントレアでは日照時間は観測していません。

アメダス 気象経過図：2026年05月21日-2026年05月31日

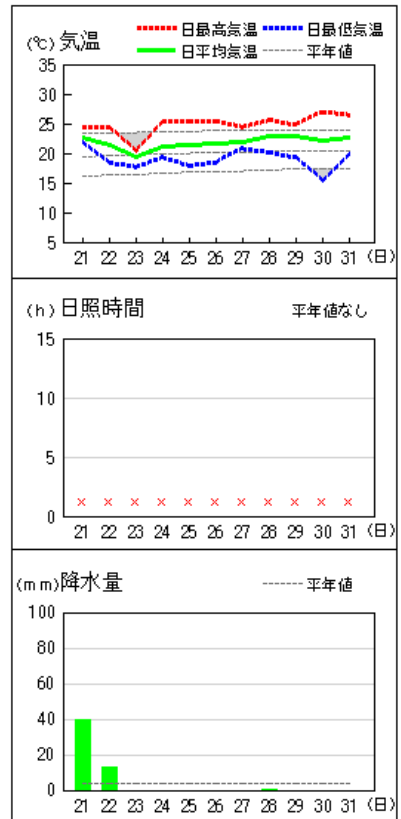
伊良湖



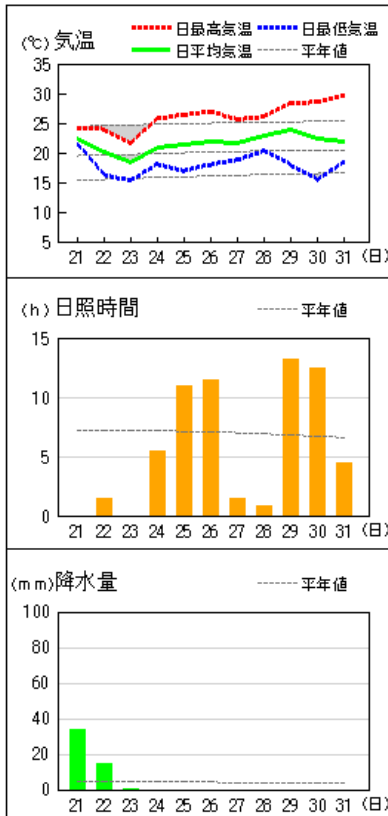
新城



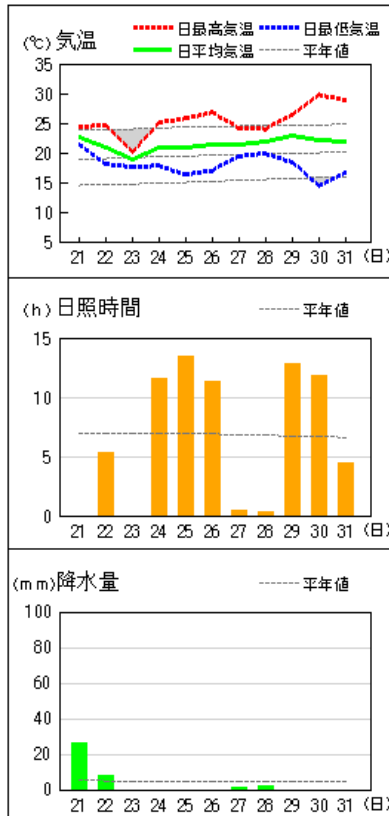
セントレア



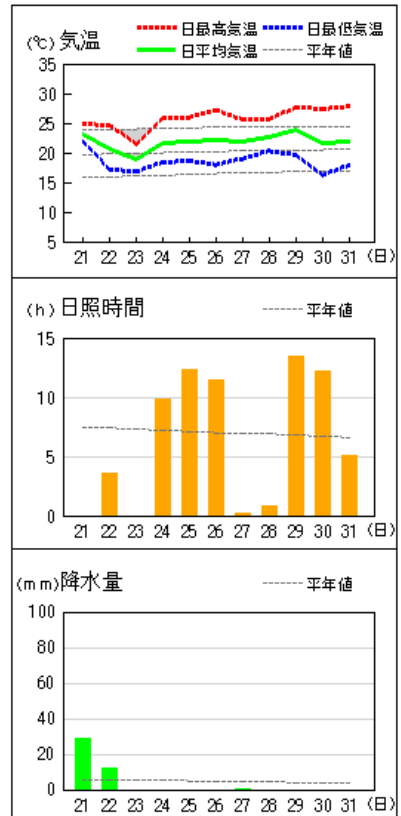
蒲郡



南知多



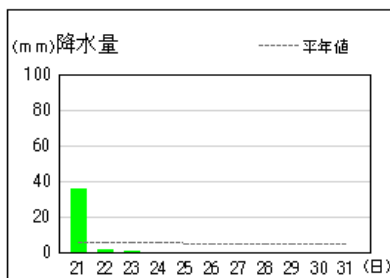
豊橋



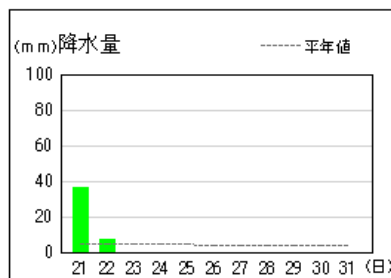
(注) 名古屋、伊良湖以外の地点の日照時間の値は推計気象分布（日照時間）の推計値、年平均値は推計値へ補正した値を使用しています。また、セントレアでは日照時間は観測していません。

アメダス 気象経過図：2026年05月21日-2026年05月31日

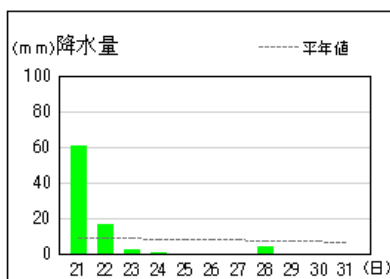
一宮



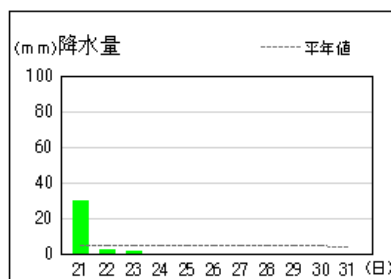
小原



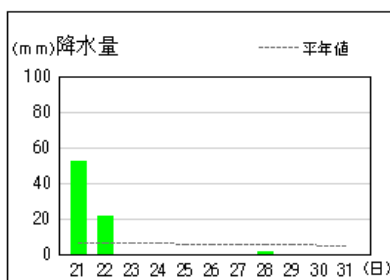
茶白山



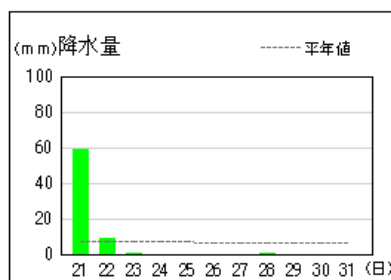
蟹江



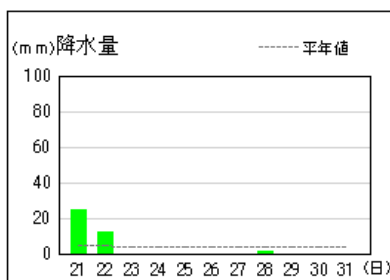
阿蔵



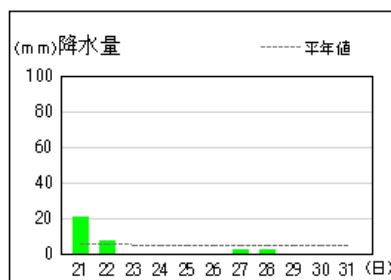
作手



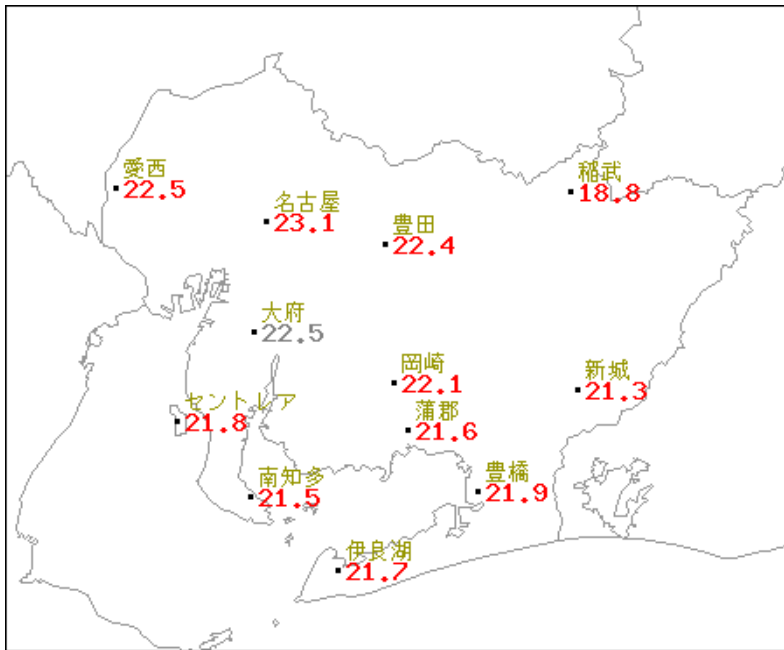
一色



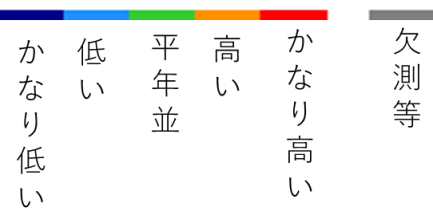
田原



平均気温 (°C)



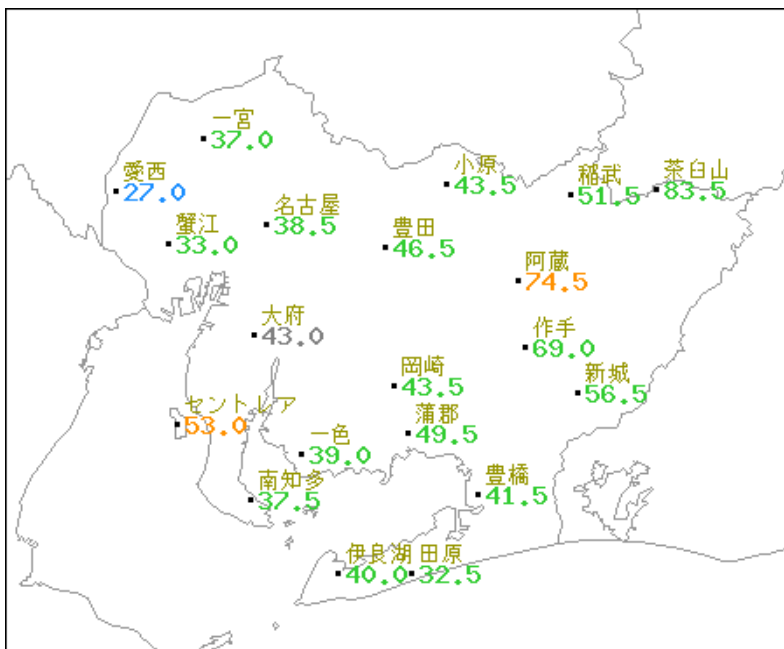
階級区分




記号	統計値区分
D	正常値
--	現象なし
D)	準正常値
D]	資料不足値
X	欠測
//	平年値なし

地点名	実況値	平年値	平年差
愛西	22.5	20.2	+2.3
稲武	18.8	16.5	+2.3
名古屋	23.1	20.7	+2.4
豊田	22.4	19.8	+2.6
大府	22.5	21.6	+0.9
岡崎	22.1	19.9	+2.2
新城	21.3	19.6	+1.7
セントレア	21.8	20.1	+1.7
蒲郡	21.6	20.1	+1.5
南知多	21.5	19.6	+1.9
豊橋	21.9	20.3	+1.6
伊良湖	21.7	20.0	+1.7

降水量 (mm)



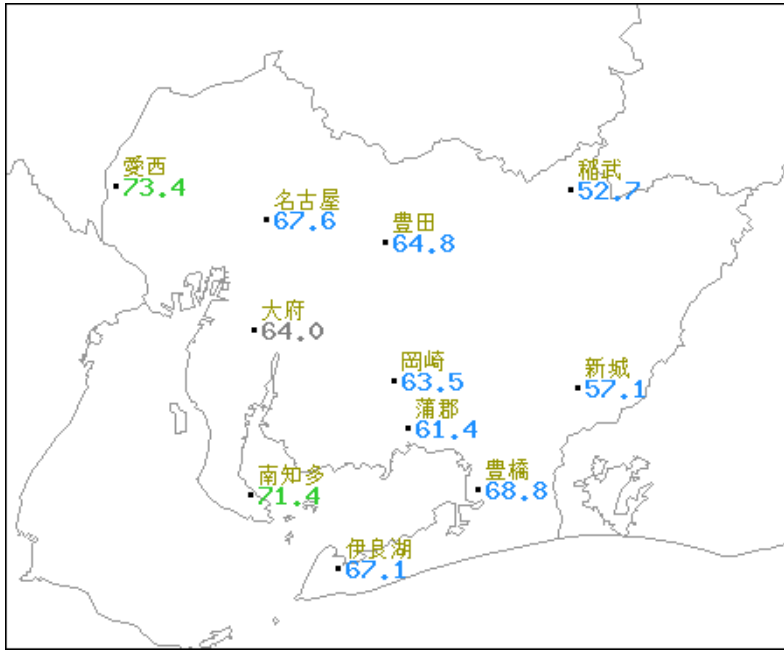
階級区分



記号	統計値区分
D	正常値
--	現象なし
D)	準正常値
D]	資料不足値
X	欠測
//	平年値なし

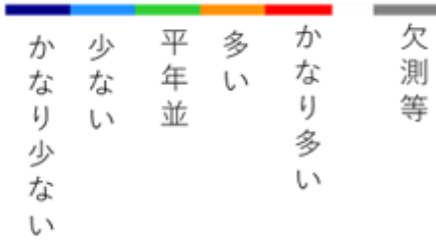
地点名	実況値	平年値	平年比(%)
一宮	37.0	56.6	65
愛西	27.0	57.9	47
小原	43.5	45.8	95
稲武	51.5	54.4	95
茶白山	83.5	85.9	97
蟹江	33.0	49.4	67
名古屋	38.5	48.2	80
豊田	46.5	42.3	110
阿蔵	74.5	63.6	117
大府	43.0	44.4	97
岡崎	43.5	44.0	99
作手	69.0	75.5	91
新城	56.5	67.5	84
セントレア	53.0	43.5	122
一色	39.0	44.5	88
蒲郡	49.5	47.4	104
南知多	37.5	53.3	70
豊橋	41.5	52.2	80
伊良湖	40.0	50.4	79
田原	32.5	52.5	62

日照時間 (h)



地点名	実況値	平年値	平年比(%)
愛西	73.4	73.2	100
稲武	52.7	70.3	75
名古屋	67.6	75.1	90
豊田	64.8	73.5	88
大府	64.0	82.1	78
岡崎	63.5	70.7	90
新城	57.1	72.9	78
蒲郡	61.4	78.1	79
南知多	71.4	76.1	94
豊橋	68.8	76.9	89
伊良湖	67.1	75.9	88

階級区分



記号	統計値区分
D	正常値
--	現象なし
D)	準正常値
D]	資料不足値
X	欠測
//	平年値なし