

愛知県気象旬報

令和6年6月中旬

名古屋地方気象台

令和6年6月21日発行

【天気概況】

この期間の天気は、前半は高気圧に覆われて晴れの日が多くなりましたが、後半は前線や低気圧の影響で曇りや雨の日が多く、大雨となった日もありました。

名古屋の旬平均気温はかなり高く、旬間日照時間はかなり多く、旬降水量は多くなりました。

【旬の値】

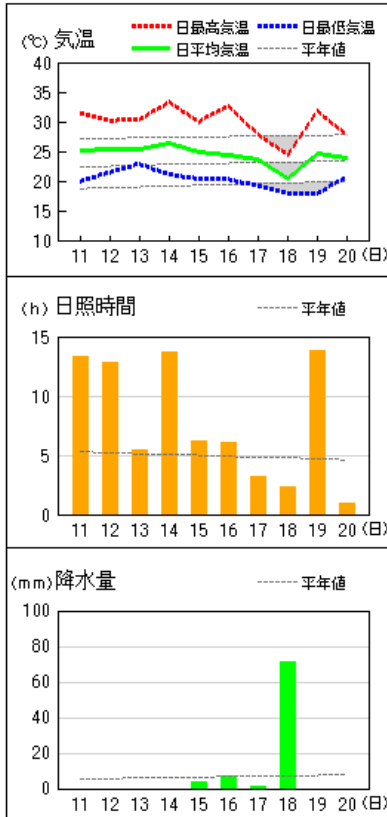
	平均気温 (°C)			日照時間 (h)			降水量 (mm)		
	実況値	平年値	階級	実況値	平年値	階級	実況値	平年値	階級
名古屋	24.4	23.0	かなり高い	77.7	49.9	かなり多い	83.0	67.0	多い
伊良湖	23.3	22.2	かなり高い	68.5	49.7	多い	92.0	70.1	多い

【日毎の概況】

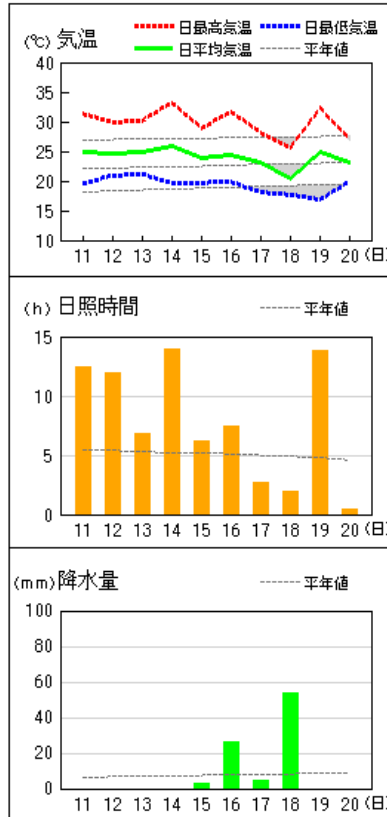
	昼 (06h00m~18h00m)	夜 (18h00m~翌06h00m)
11日	晴	曇後一時晴
12日	晴一時曇	曇
13日	曇後時々晴	晴
14日	晴、雷を伴う	晴後時々曇
15日	曇時々晴	雨時々曇
16日	曇後晴一時雨、雷を伴う	雨後曇時々晴
17日	曇一時晴	雨一時曇
18日	大雨後時々曇	晴一時曇
19日	晴	曇時々晴
20日	曇後一時雨	曇後時々雨

アメダス 気象経過図：2024年06月11日-2024年06月20日

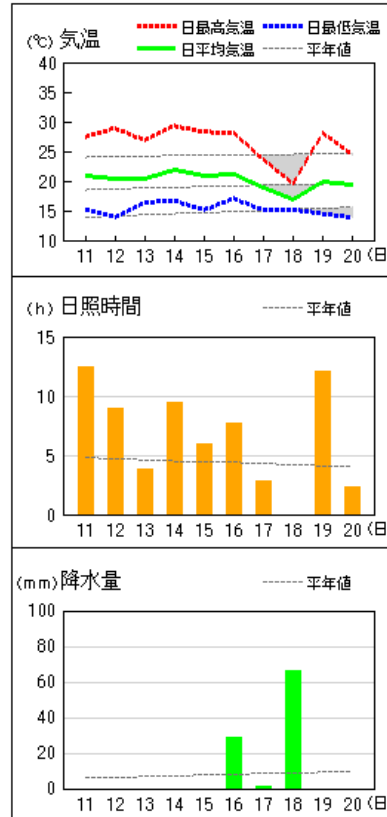
名古屋



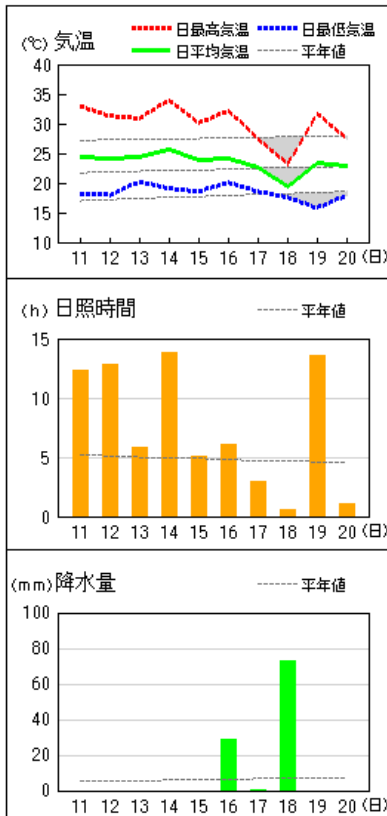
愛西



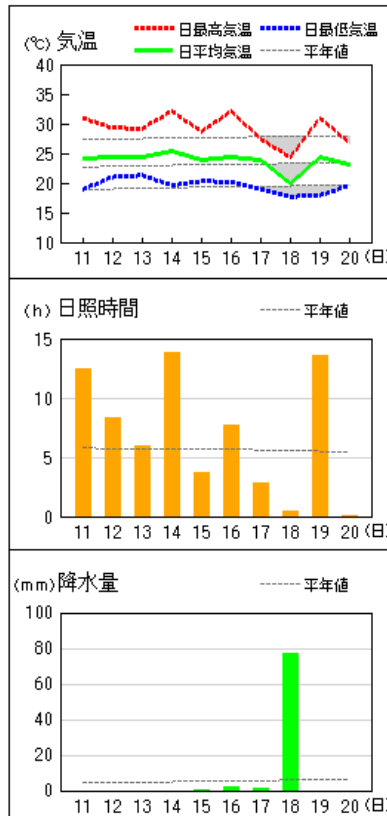
稲武



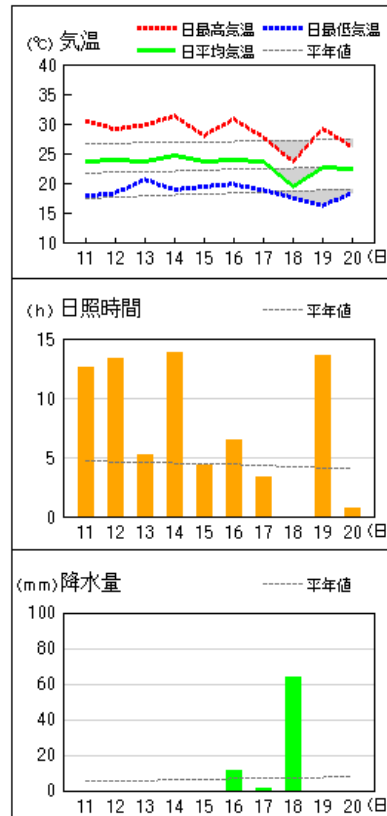
豊田



大府



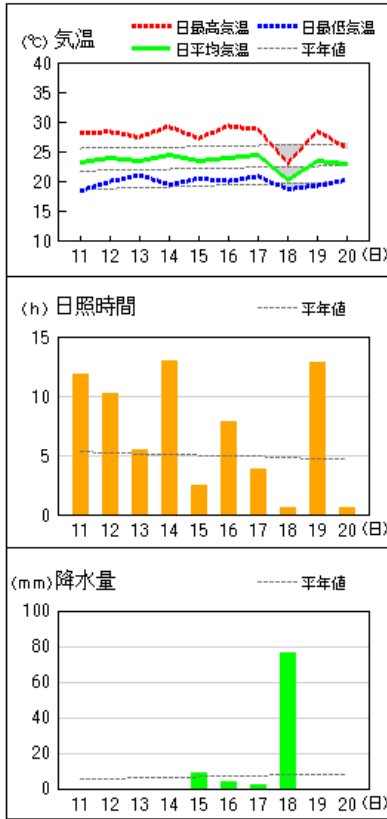
岡崎



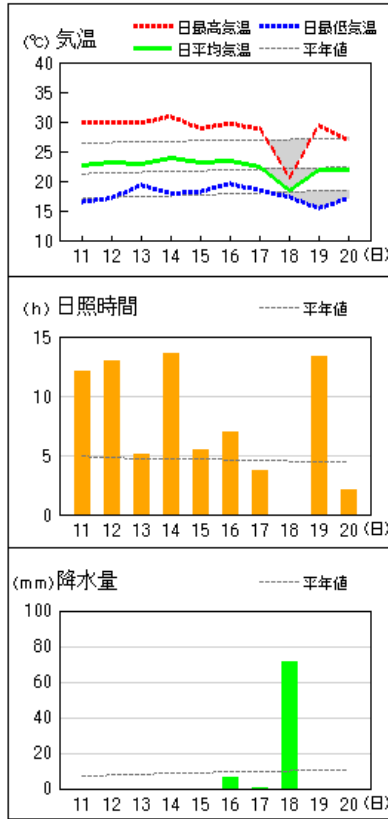
(注) 名古屋、伊良湖以外の地点の日照時間の値は推計気象分布（日照時間）の推計値、平年値は推計値へ補正した値を使用しています。また、セントレアでは日照時間は観測していません。

アメダス 気象経過図：2024年06月11日-2024年06月20日

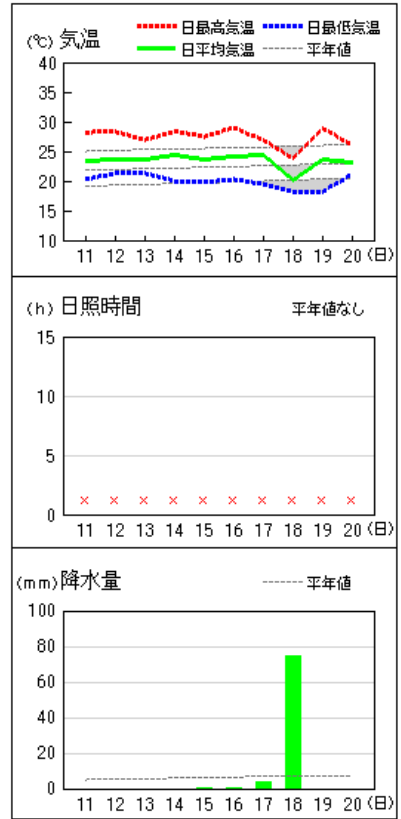
伊良湖



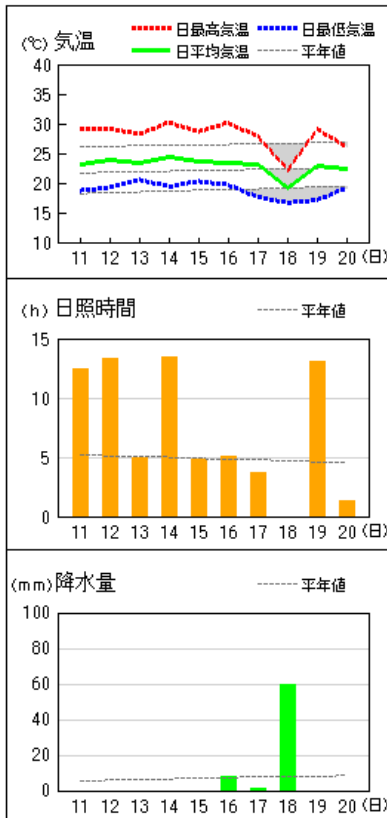
新城



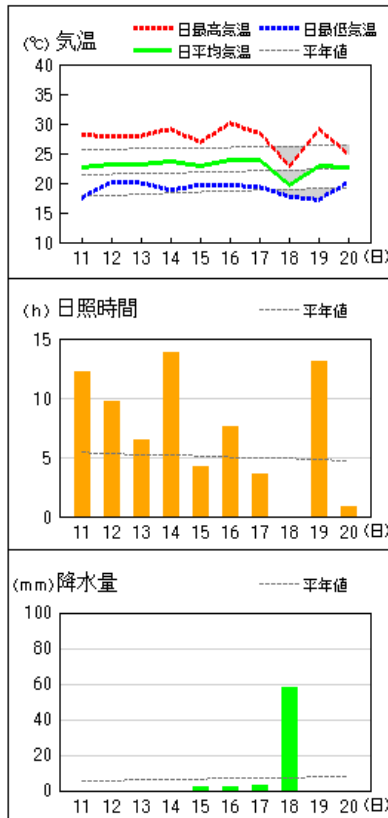
セントレア



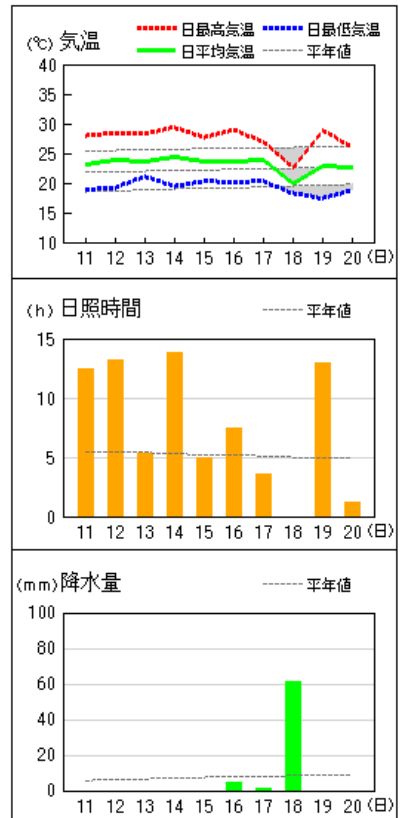
蒲郡



南知多

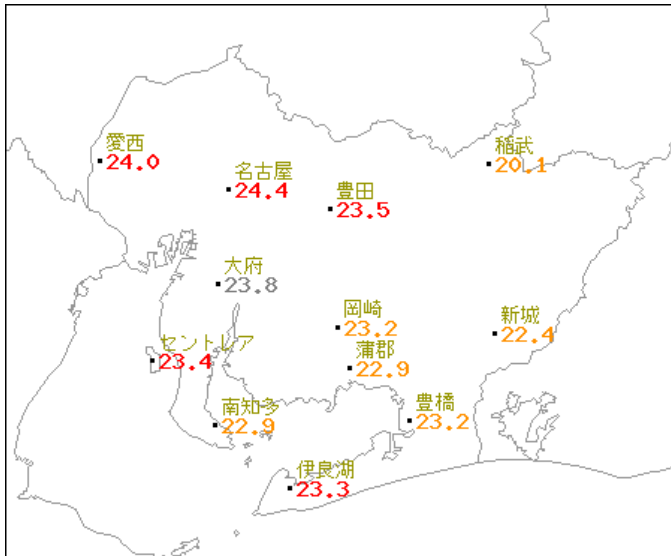


豊橋



(注) 名古屋、伊良湖以外の地点の日照時間の値は推計気象分布(日照時間)の推計値、平年値は推計値へ補正した値を使用しています。また、セントレアでは日照時間は観測していません。

平均気温 (°C)



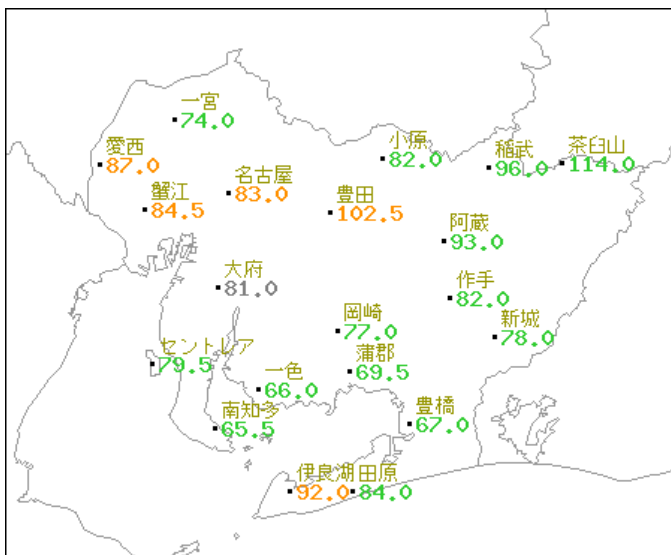
階級区分




記号	統計値区分
D	正常値
--	現象なし
D)	準正常値
D]	資料不足値
X	欠測
//	平年値なし

地点名	実況値	平年値	平年差
愛西	24.0	22.7	+1.3
稲武	20.1	19.2	+0.9
名古屋	24.4	23.0	+1.4
豊田	23.5	22.4	+1.1
大府	23.8	23.2	+0.6
岡崎	23.2	22.3	+0.9
新城	22.4	21.8	+0.6
セントレア	23.4	22.4	+1.0
蒲郡	22.9	22.3	+0.6
南知多	22.9	22.0	+0.9
豊橋	23.2	22.3	+0.9
伊良湖	23.3	22.2	+1.1

降水量 (mm)



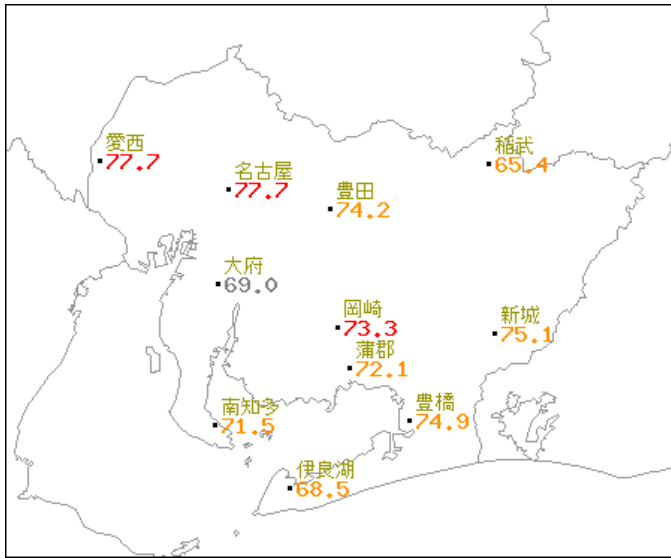
階級区分



記号	統計値区分
D	正常値
--	現象なし
D)	準正常値
D]	資料不足値
X	欠測
//	平年値なし


地点名	実況値	平年値	平年比(%)
一宮	74.0	71.5	103
愛西	87.0	75.9	115
小原	82.0	74.8	110
稲武	96.0	81.6	118
茶白山	114.0	126.4	90
蟹江	84.5	68.5	123
名古屋	83.0	67.0	124
豊田	102.5	64.2	160
阿蔵	93.0	98.8	94
大府	81.0	54.4	149
岡崎	77.0	67.7	114
作手	82.0	102.9	80
新城	78.0	94.5	83
セントレア	79.5	66.3	120
一色	66.0	66.4	99
蒲郡	69.5	74.3	94
南知多	65.5	68.0	96
豊橋	67.0	78.8	85
伊良湖	92.0	70.1	131
田原	84.0	75.5	111

日照時間 (h)



地点名	実況値	平年値	平年比(%)
愛西	77.7	52.6	148
稲武	65.4	45.0	145
名古屋	77.7	49.9	156
豊田	74.2	49.1	151
大府	69.0	57.2	121
岡崎	73.3	44.4	165
新城	75.1	47.1	159
蒲郡	72.1	49.3	146
南知多	71.5	51.4	139
豊橋	74.9	52.5	143
伊良湖	68.5	49.7	138

階級区分



記号	統計値区分
D	正常値
--	現象なし
D)	準正常値
D]	資料不足値
X	欠測
//	平年値なし