

# 愛知県気象旬報

## 令和6年6月下旬

名古屋地方気象台

令和6年7月1日発行

### 【天気概況】

この期間の天気は、梅雨前線の影響で曇りや雨の日が多くなり、大雨となった日もありました。

名古屋の旬平均気温は平年並、旬間日照時間は少なく、旬降水量は多くなりました。

東海地方は6月21日ごろに梅雨入りしたと見られます。

田原では、28日に日最大10分間降水量の6月の1位の値を更新しました。

### 【旬の値】

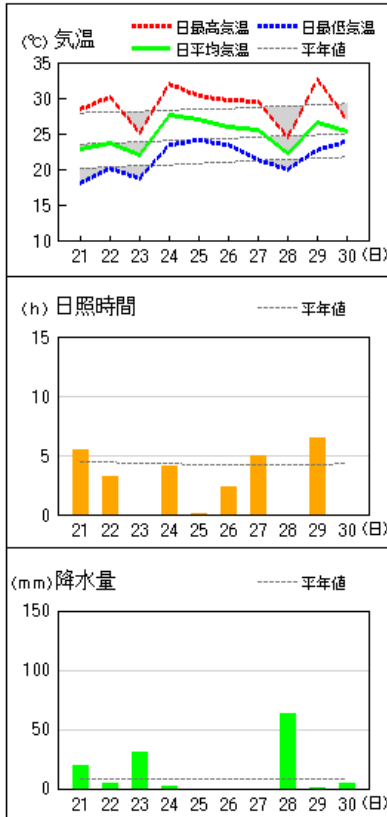
	平均気温 (°C)			日照時間 (h)			降水量 (mm)		
	実況値	平年値	階級	実況値	平年値	階級	実況値	平年値	階級
名古屋	24.8	24.2	平年並	26.5	40.8	少ない	124.5	79.8	多い
伊良湖	24.6	23.4	高い	28.3	43.6	少ない	147.5	70.3	かなり多い

### 【日毎の概況】

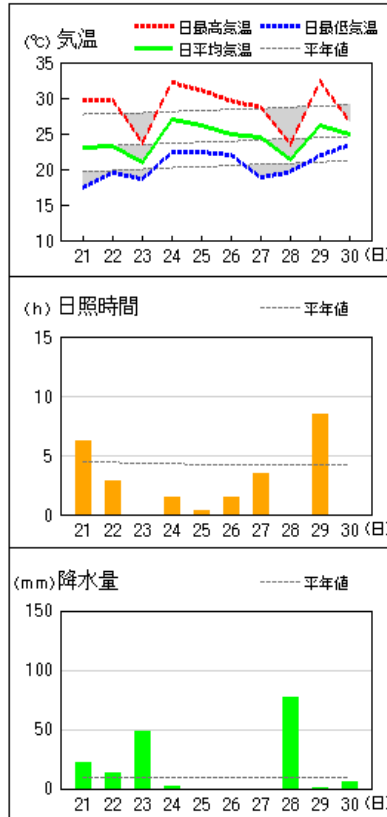
	昼 (06h00m~18h00m)	夜 (18h00m~翌06h00m)
21日	雨後晴時々曇	晴時々曇
22日	曇後一時雨	雨
23日	雨時々曇	雨時々曇
24日	曇時々晴	曇
25日	曇後時々雨	曇時々雨
26日	曇一時雨	曇後一時晴
27日	曇時々晴	大雨時々曇
28日	雨	雨時々曇、雷を伴う
29日	曇一時雨後時々晴	曇後時々雨
30日	雨	雨時々曇

アメダス 気象経過図：2024年06月21日-2024年06月30日

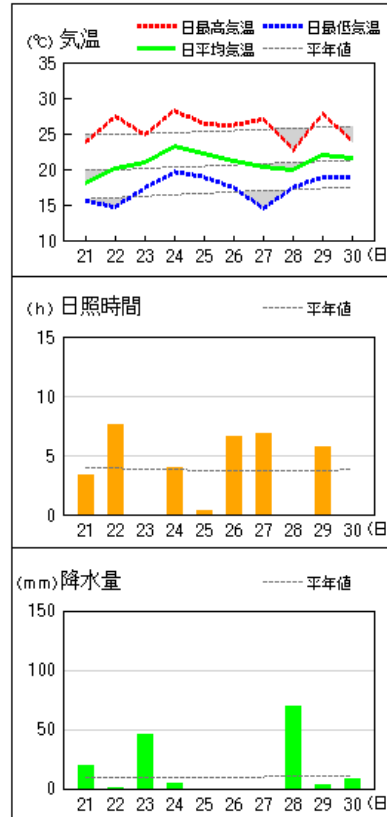
名古屋



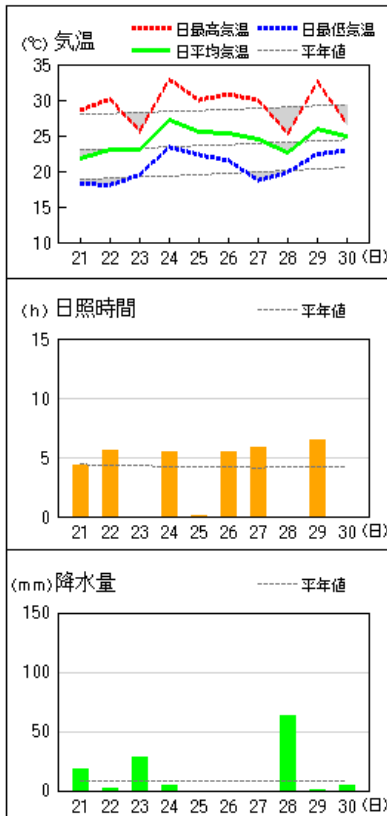
愛西



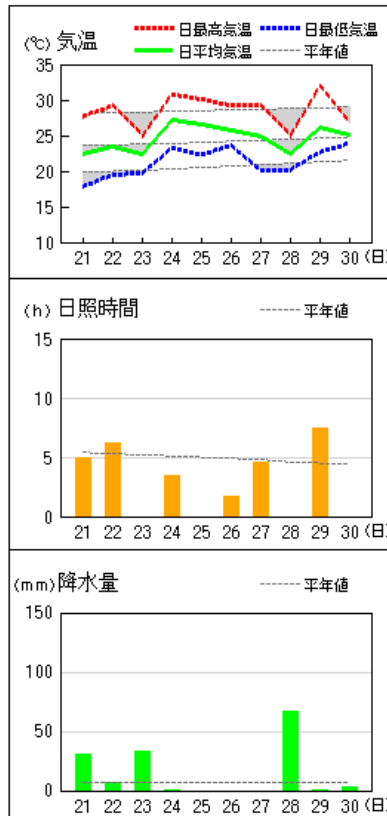
稲武



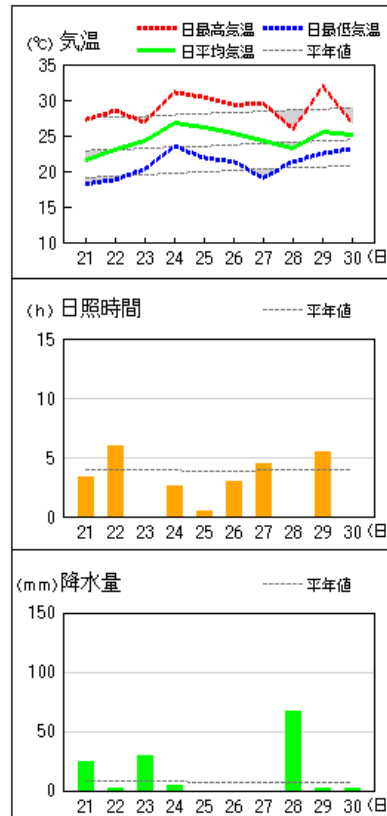
豊田



大府



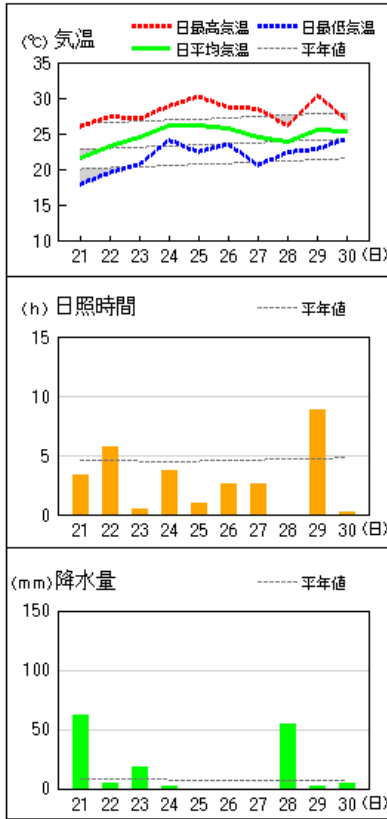
岡崎



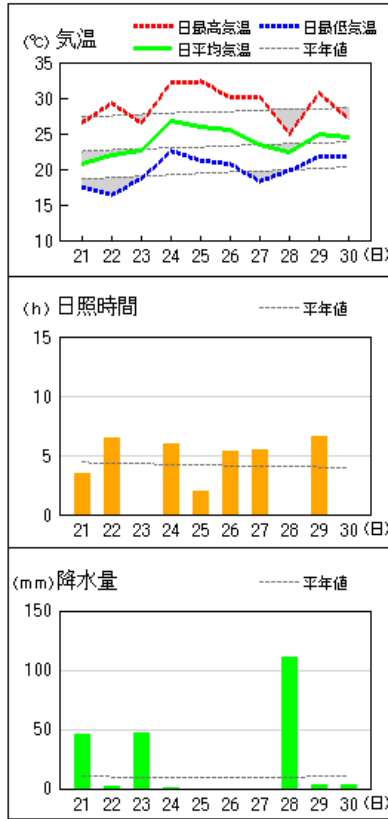
(注) 名古屋、伊良湖以外の地点の日照時間の値は推計気象分布（日照時間）の推計値、平年値は推計値へ補正した値を使用しています。また、セントレアでは日照時間は観測していません。

アメダス 気象経過図：2024年06月21日-2024年06月30日

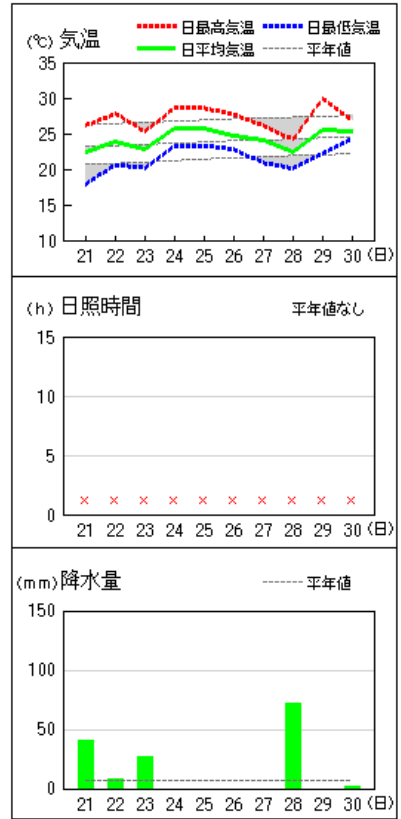
伊良湖



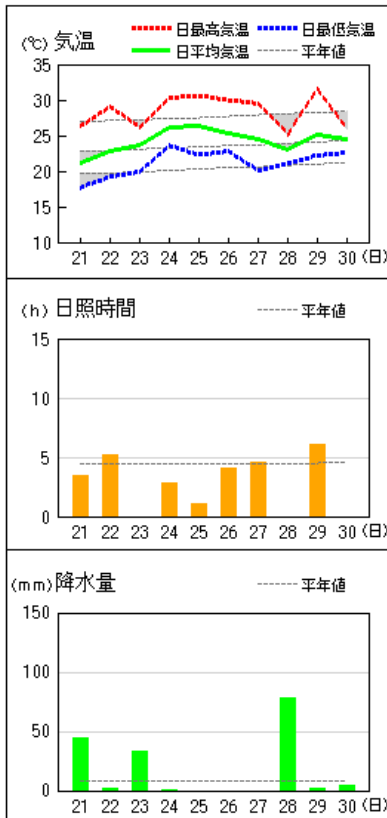
新城



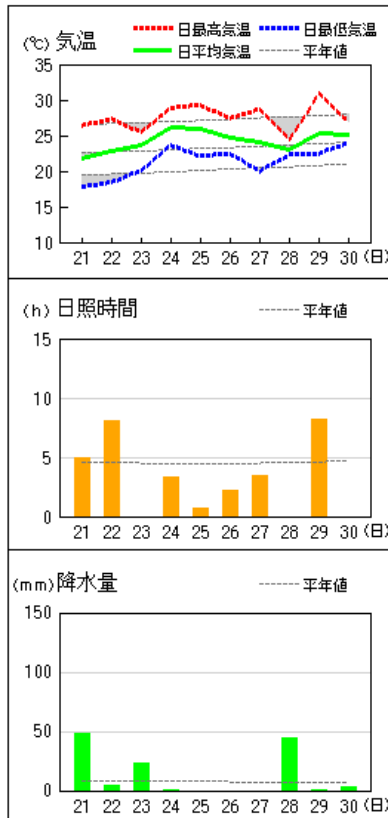
セントレア



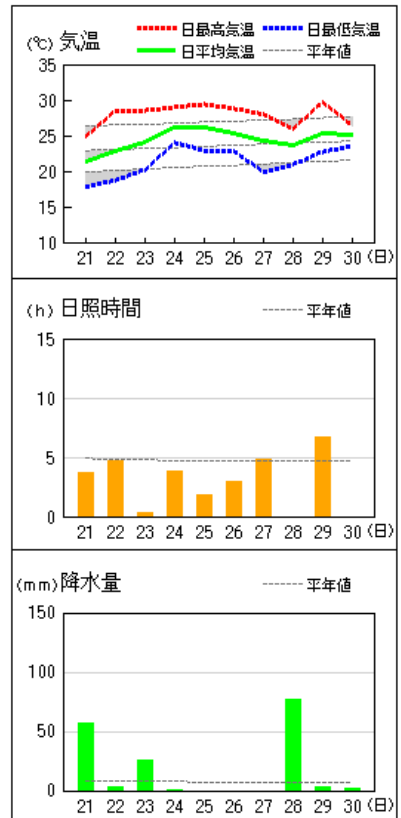
蒲郡



南知多



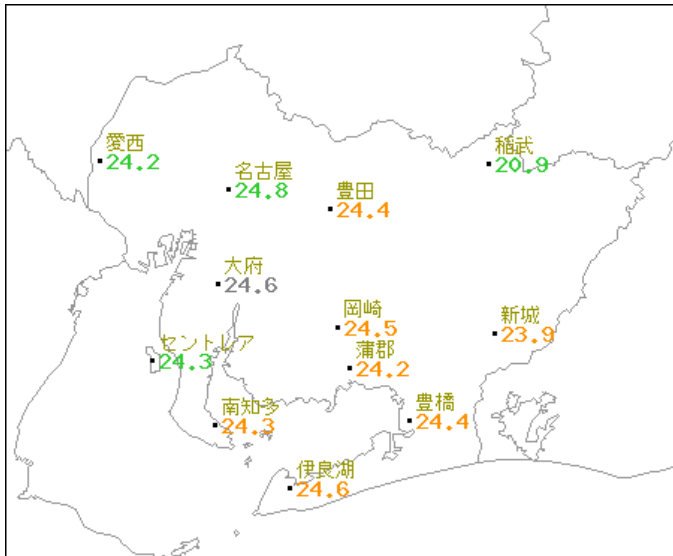
豊橋



(注) 名古屋、伊良湖以外の地点の日照時間の値は推計気象分布（日照時間）の推計値、年平均値は推計値へ補正した値を使用しています。また、セントレアでは日照時間は観測していません。



## 平均気温 (°C)



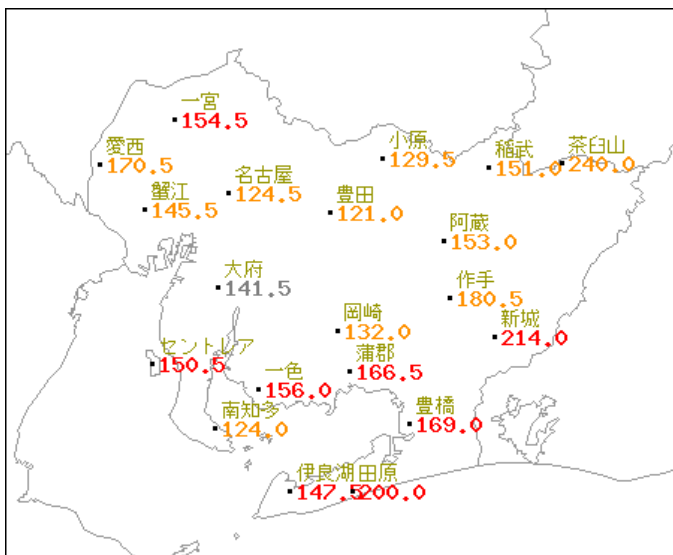
階級区分




記号	統計値区分
D	正常値
--	現象なし
D)	準正常値
D]	資料不足値
X	欠測
//	平年値なし

地点名	実況値	平年値	平年差
愛西	24.2	23.8	+0.4
稲武	20.9	20.5	+0.4
名古屋	24.8	24.2	+0.6
豊田	24.4	23.6	+0.8
大府	24.6	24.1	+0.5
岡崎	24.5	23.6	+0.9
新城	23.9	23.3	+0.6
セントレア	24.3	24.0	+0.3
蒲郡	24.2	23.4	+0.8
南知多	24.3	23.2	+1.1
豊橋	24.4	23.6	+0.8
伊良湖	24.6	23.4	+1.2

## 降水量 (mm)



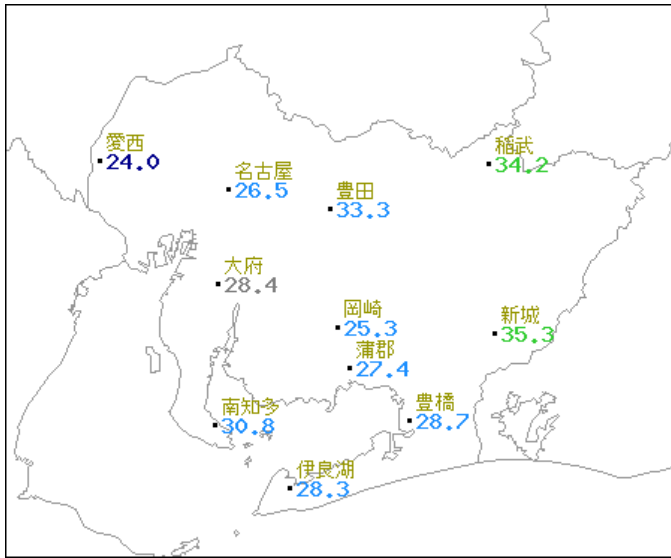
階級区分



記号	統計値区分
D	正常値
--	現象なし
D)	準正常値
D]	資料不足値
X	欠測
//	平年値なし


地点名	実況値	平年値	平年比(%)
一宮	154.5	91.5	169
愛西	170.5	88.9	192
小原	129.5	90.8	143
稲武	151.0	102.8	147
茶白山	240.0	152.5	157
蟹江	145.5	77.1	189
名古屋	124.5	79.8	156
豊田	121.0	82.9	146
阿蔵	153.0	98.0	156
大府	141.5	70.7	200
岡崎	132.0	72.7	182
作手	180.5	116.3	155
新城	214.0	92.6	231
セントレア	150.5	64.1	235
一色	156.0	70.0	223
蒲郡	166.5	79.0	211
南知多	124.0	76.6	162
豊橋	169.0	69.8	242
伊良湖	147.5	70.3	210
田原	200.0	73.7	271

## 日照時間 (h)



地点名	実況値	平年値	平年比(%)
愛西	24.0	39.7	60
稲武	34.2	35.9	95
名古屋	26.5	40.8	65
豊田	33.3	40.2	83
大府	28.4	46.7	61
岡崎	25.3	36.9	69
新城	35.3	41.2	86
蒲郡	27.4	41.4	66
南知多	30.8	43.2	71
豊橋	28.7	45.9	63
伊良湖	28.3	43.6	65

### 階級区分



記号	統計値区分
D	正常値
--	現象なし
D)	準正常値
D]	資料不足値
X	欠測
//	平年値なし