

愛知県気象旬報

令和7年11月中旬

名古屋地方気象台

令和7年11月21日発行

【天気概況】

この期間の天気は、高気圧に覆われて晴れの日が多くなりましたが、旬の後半は前線や湿った空気の影
響により曇りや雨の日もありました。

名古屋の旬平均気温は平年並、旬間日照時間は多く、旬降水量はかなり少なくなりました。

【旬の値】

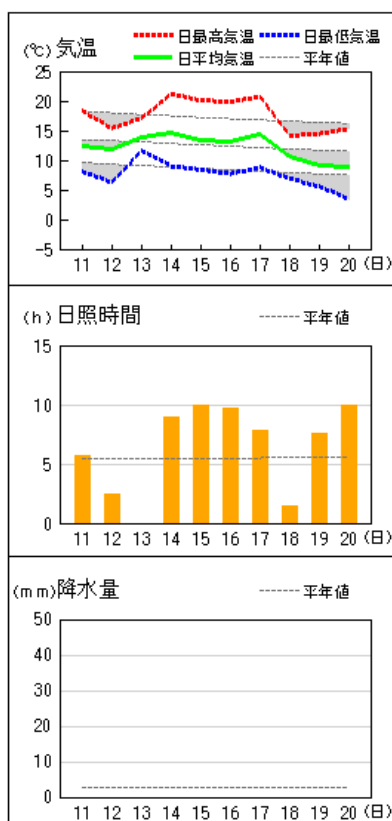
| | 平均気温（℃） | | | 日照時間（h） | | | 降水量（mm） | | |
|-----|---------|------|-----|---------|------|----|---------|------|--------|
| | 実況値 | 平年値 | 階級 | 実況値 | 平年値 | 階級 | 実況値 | 平年値 | 階級 |
| 名古屋 | 12.3 | 12.4 | 平年並 | 63.7 | 53.9 | 多い | 0.0 | 32.9 | かなり少ない |
| 伊良湖 | 13.1 | 13.6 | 平年並 | 62.2 | 53.8 | 多い | 0.0 | 38.9 | かなり少ない |

【日毎の概況】（名古屋）

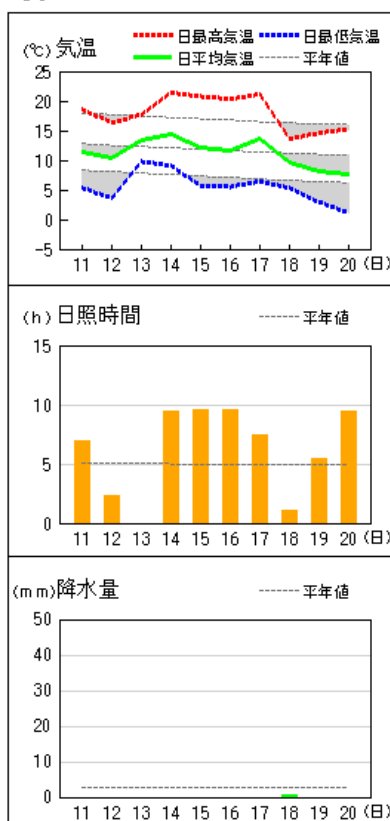
| | 昼（06h00m～18h00m） | 夜（18h00m～翌06h00m） |
|-----|------------------|-------------------|
| 11日 | 曇時々晴 | 晴 |
| 12日 | 曇時々晴 | 曇 |
| 13日 | 曇 | 曇後時々晴 |
| 14日 | 晴後一時曇 | 晴 |
| 15日 | 晴 | 晴 |
| 16日 | 晴 | 晴後一時曇 |
| 17日 | 晴後一時曇 | 曇 |
| 18日 | 曇後時々雨 | 曇一時雨後晴 |
| 19日 | 晴時々曇 | 晴 |
| 20日 | 晴 | 晴 |

アメダス 気象経過図：2025年11月11日-2025年11月20日

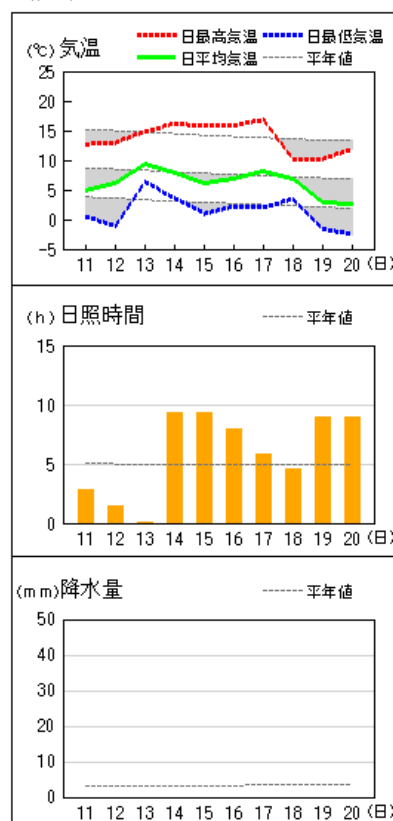
名古屋



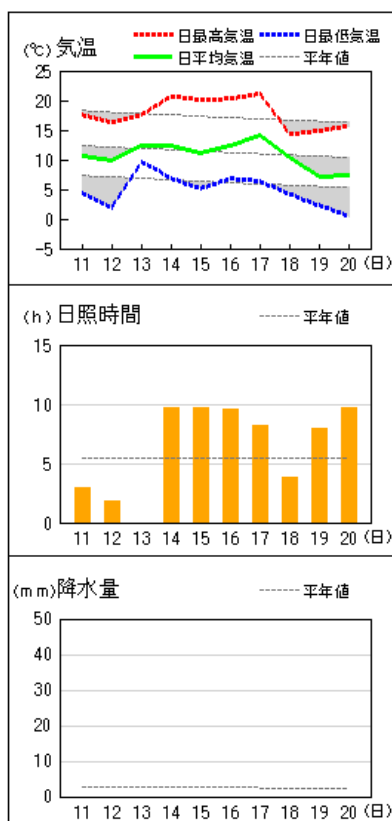
愛西



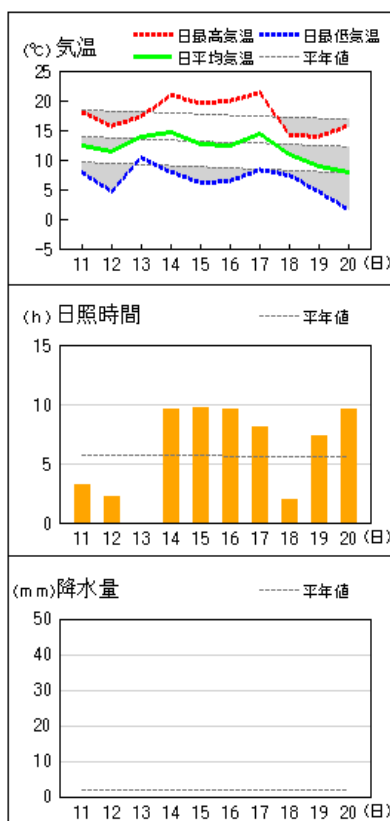
稲武



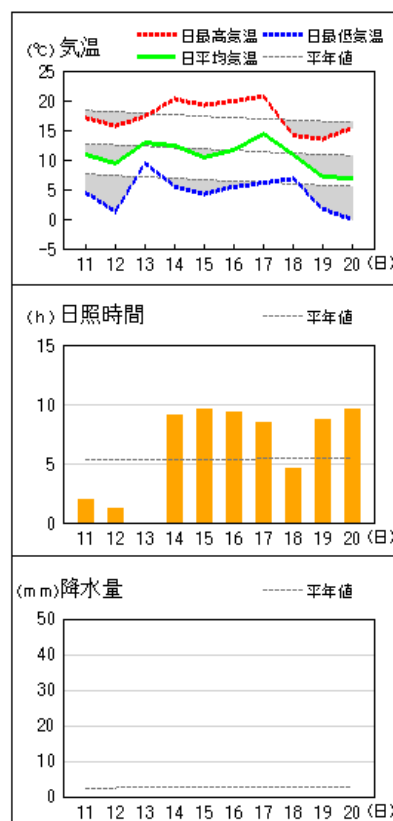
豊田



大府



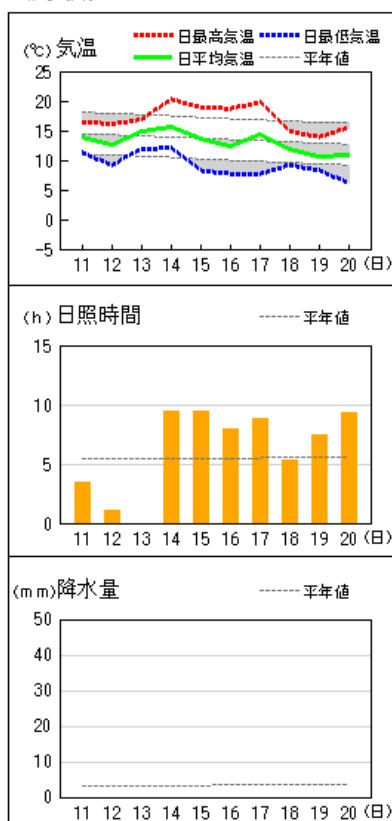
岡崎



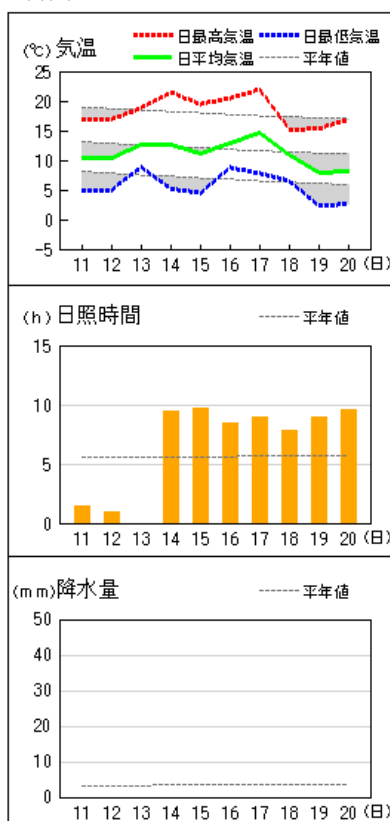
（注）名古屋、伊良湖以外の地点の日照時間の値は推計気象分布（日照時間）の推計値、平年値は推計値へ補正した値を使用しています。また、セントレアでは日照時間は観測していません。

アメダス 気象経過図：2025年11月11日-2025年11月20日

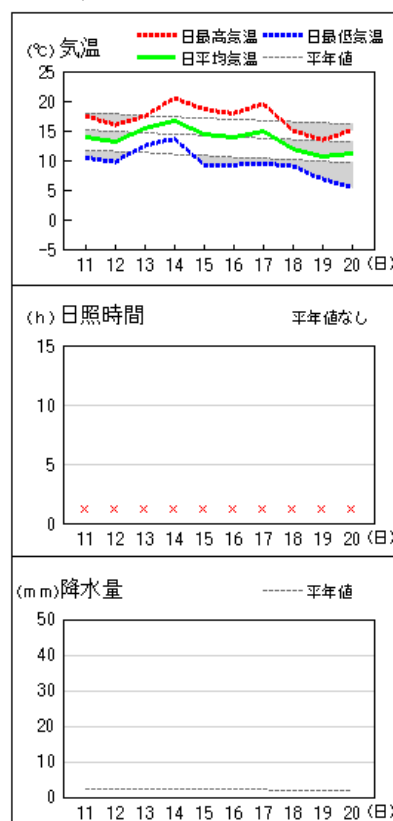
伊良湖



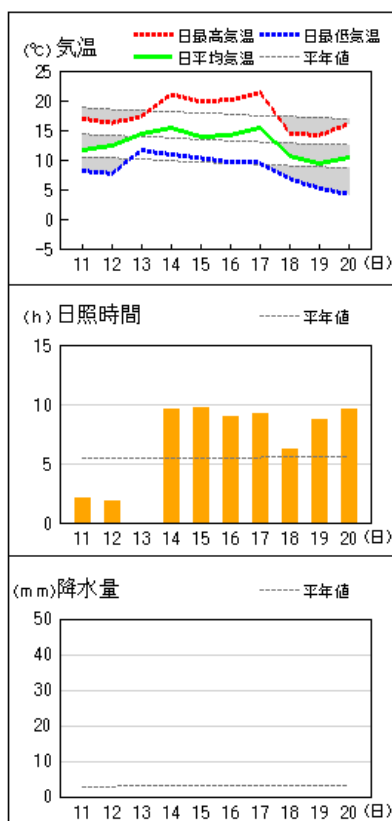
新城



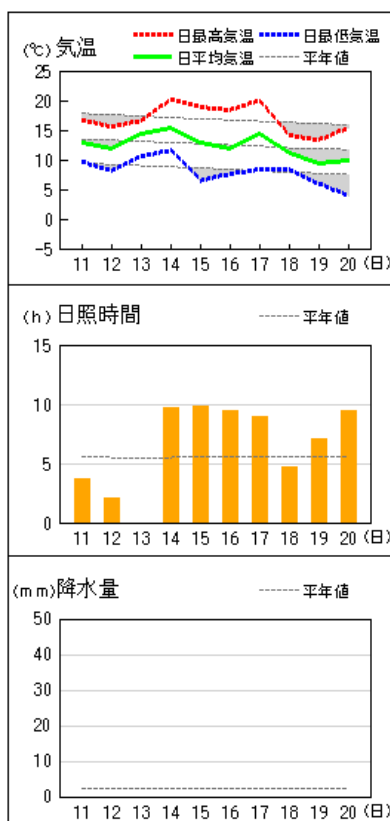
セントレア



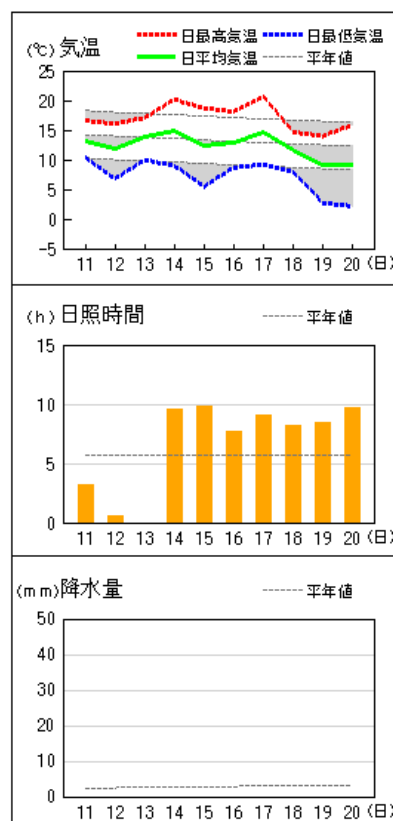
蒲郡



南知多



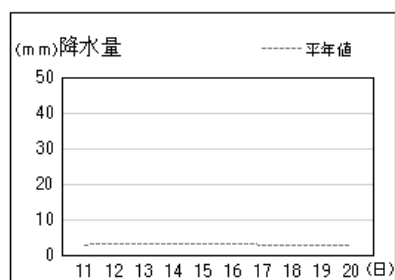
豊橋



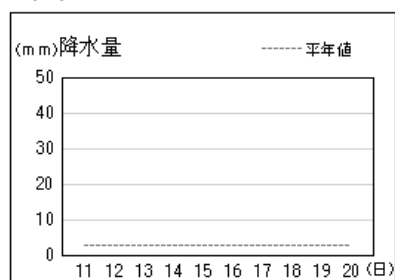
（注）名古屋、伊良湖以外の地点の日照時間の値は推計気象分布（日照時間）の推計値、平年値は推計値へ補正した値を使用しています。また、セントレアでは日照時間は観測していません。

アメダス 気象経過図：2025年11月11日-2025年11月20日

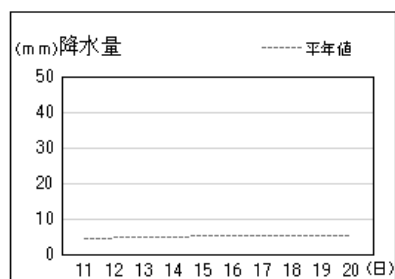
一宮



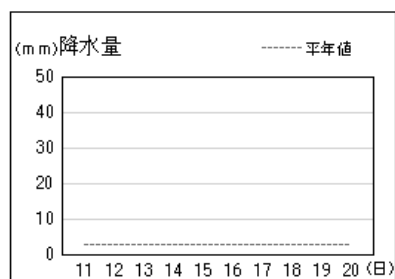
小原



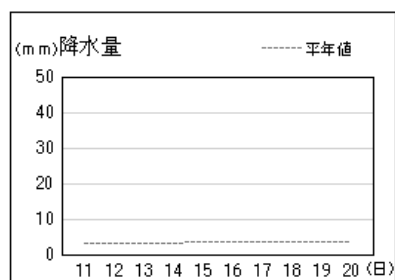
茶白山



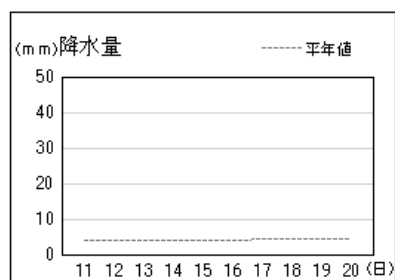
蟹江



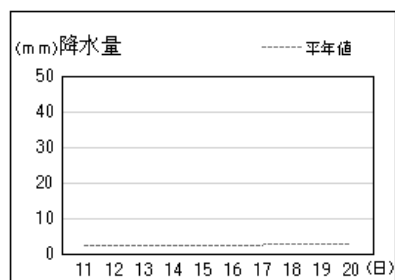
阿藏



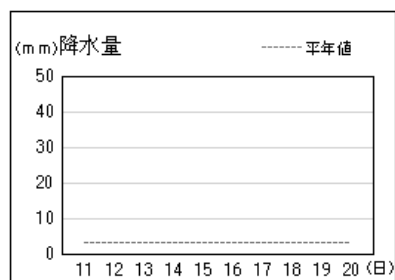
作手



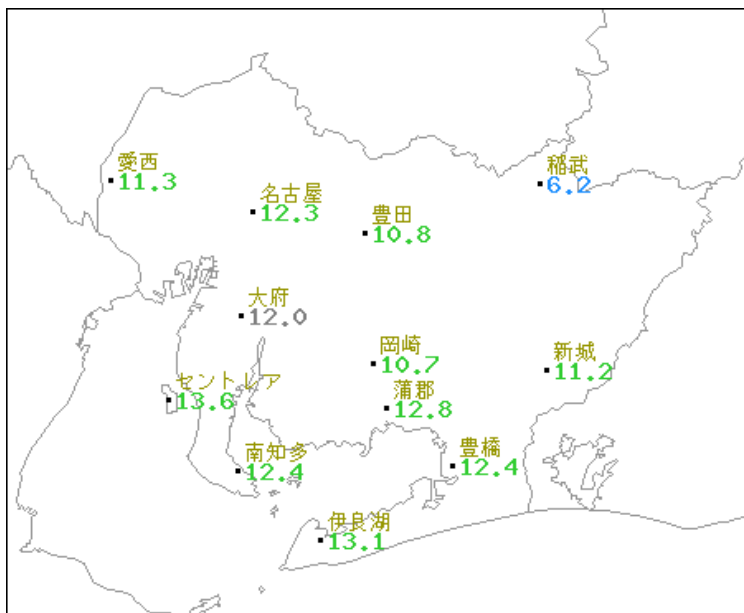
一色



田原



■ 平均気温 (°C)



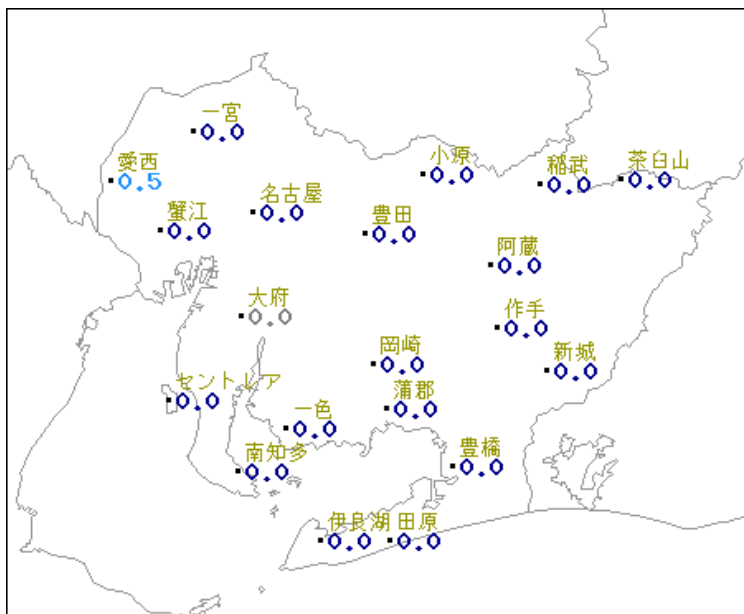
| 地点名 | 実況値 | 平年値 | 平年差 |
|-------|------|------|------|
| 愛西 | 11.3 | 11.7 | -0.4 |
| 稲武 | 6.2 | 7.7 | -1.5 |
| 名古屋 | 12.3 | 12.4 | -0.1 |
| 豊田 | 10.8 | 11.3 | -0.5 |
| 大府 | 12.0 | 13.0 | -1.0 |
| 岡崎 | 10.7 | 11.7 | -1.0 |
| 新城 | 11.2 | 11.9 | -0.7 |
| セントレア | 13.6 | 14.0 | -0.4 |
| 蒲郡 | 12.8 | 13.3 | -0.5 |
| 南知多 | 12.4 | 12.6 | -0.2 |
| 豊橋 | 12.4 | 13.2 | -0.8 |
| 伊良湖 | 13.1 | 13.6 | -0.5 |

階級区分




| 記号 | 統計値区分 |
|----|-------|
| D | 正常値 |
| -- | 現象なし |
| D) | 準正常値 |
| D] | 資料不足値 |
| X | 欠測 |
| // | 平年値なし |

■ 降水量 (mm)

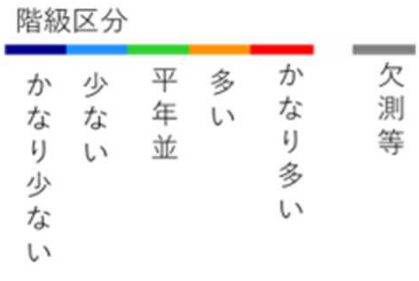
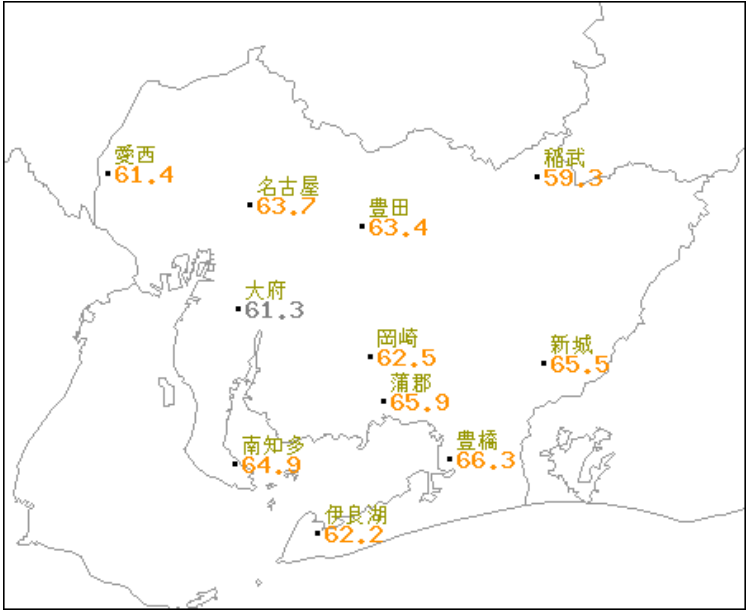


階級区分



| 地点名 | 実況値 | 平年値 | 平年比(%) |
|-------|-----|------|--------|
| 一宮 | 0.0 | 35.1 | 0 |
| 愛西 | 0.5 | 34.1 | 1 |
| 小原 | 0.0 | 34.4 | 0 |
| 稲武 | 0.0 | 38.3 | 0 |
| 茶臼山 | 0.0 | 59.1 | 0 |
| 蟹江 | 0.0 | 33.3 | 0 |
| 名古屋 | 0.0 | 32.9 | 0 |
| 豊田 | 0.0 | 30.1 | 0 |
| 阿蔵 | 0.0 | 39.5 | 0 |
| 大府 | 0.0 | 20.1 | 0 |
| 岡崎 | 0.0 | 31.2 | 0 |
| 作手 | 0.0 | 48.5 | 0 |
| 新城 | 0.0 | 41.4 | 0 |
| セントレア | 0.0 | 24.8 | 0 |
| 一色 | 0.0 | 29.1 | 0 |
| 蒲郡 | 0.0 | 36.1 | 0 |
| 南知多 | 0.0 | 29.8 | 0 |
| 豊橋 | 0.0 | 30.9 | 0 |
| 伊良湖 | 0.0 | 38.9 | 0 |
| 田原 | 0.0 | 37.6 | 0 |

日照時間（h）



| 記号 | 統計値区分 |
|----|-------|
| D | 正常値 |
| -- | 現象なし |
| D) | 準正常値 |
| D] | 資料不足値 |
| X | 欠測 |
| // | 平年値なし |

| 地点名 | 実況値 | 平年値 | 平年比(%) |
|-----|------|------|--------|
| 愛西 | 61.4 | 49.0 | 125 |
| 稲武 | 59.3 | 47.7 | 124 |
| 名古屋 | 63.7 | 53.9 | 118 |
| 豊田 | 63.4 | 52.8 | 120 |
| 大府 | 61.3 | 56.0 | 109 |
| 岡崎 | 62.5 | 52.2 | 120 |
| 新城 | 65.5 | 54.5 | 120 |
| 蒲郡 | 65.9 | 53.8 | 122 |
| 南知多 | 64.9 | 54.2 | 120 |
| 豊橋 | 66.3 | 56.5 | 117 |
| 伊良湖 | 62.2 | 53.8 | 116 |