

愛知県気象旬報

令和7年12月中旬

名古屋地方気象台

令和7年12月22日発行

【天気概況】

この期間の天気は、高気圧に覆われて晴れの日が多くなりましたが、気圧の谷や湿った空気の影響で曇りや雨の日もありました。

名古屋の旬平均気温は高く、旬間日照時間と旬降水量はともに平年並となりました。

【旬の値】

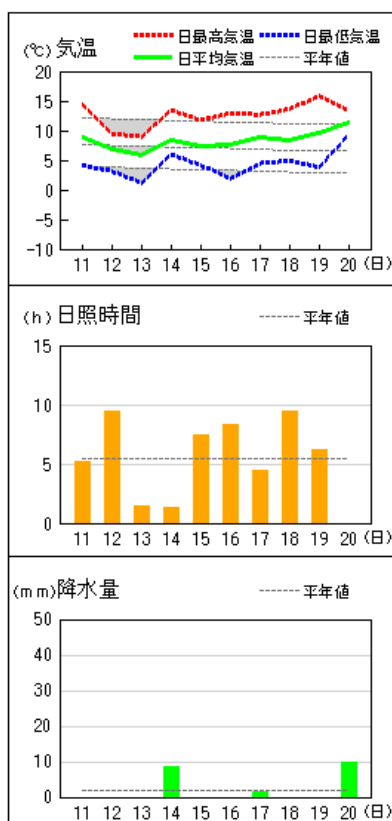
	平均気温（℃）			日照時間（h）			降水量（mm）		
	実況値	平年値	階級	実況値	平年値	階級	実況値	平年値	階級
名古屋	8.4	6.9	高い	53.4	53.3	平年並	20.0	16.1	平年並
伊良湖	9.2	8.4	高い	60.1	55.2	多い	44.5	15.7	かなり多い

【日毎の概況】（名古屋）

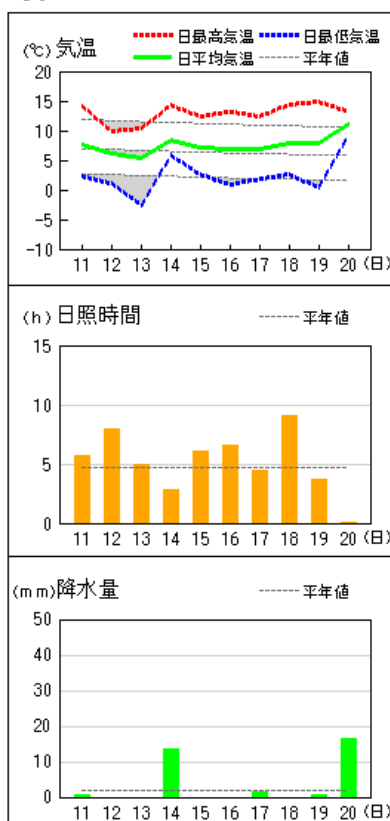
	昼（06h00m～18h00m）	夜（18h00m～翌06h00m）
11日	晴時々曇	雨後晴時々曇
12日	晴一時曇	晴
13日	曇時々晴	雨時々曇
14日	雨後曇時々晴	曇一時雨後晴
15日	晴一時雨	晴後時々曇
16日	晴後一時曇	曇一時雨後晴
17日	晴後雨時々曇	雨時々曇後晴
18日	晴	晴後一時曇
19日	晴後時々曇	雨時々曇
20日	雨時々曇	曇時々雨一時晴

アメダス 気象経過図：2025年12月11日-2025年12月20日

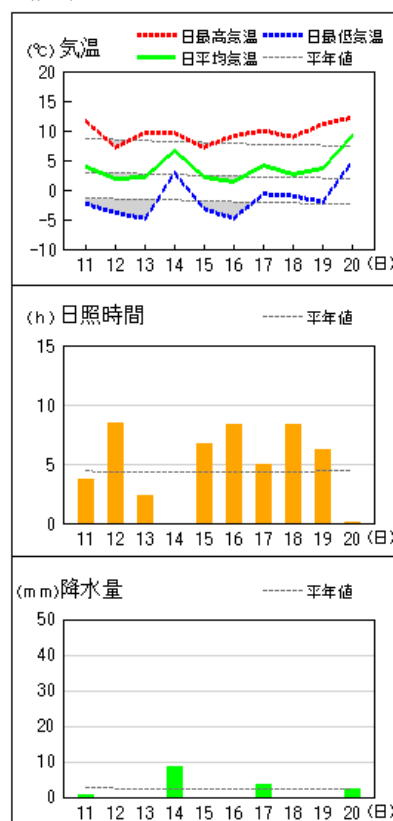
名古屋



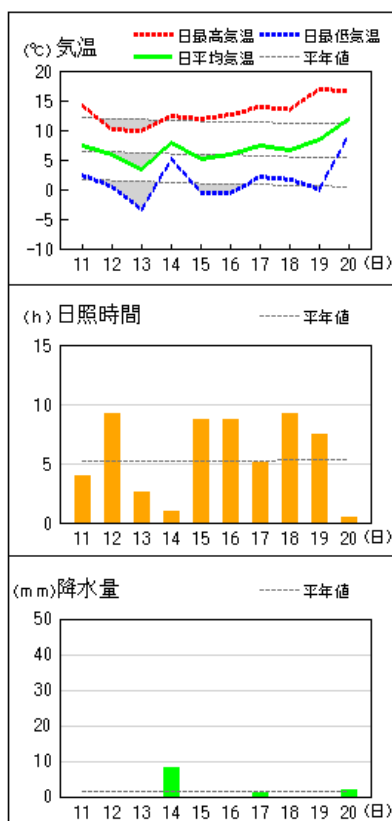
愛西



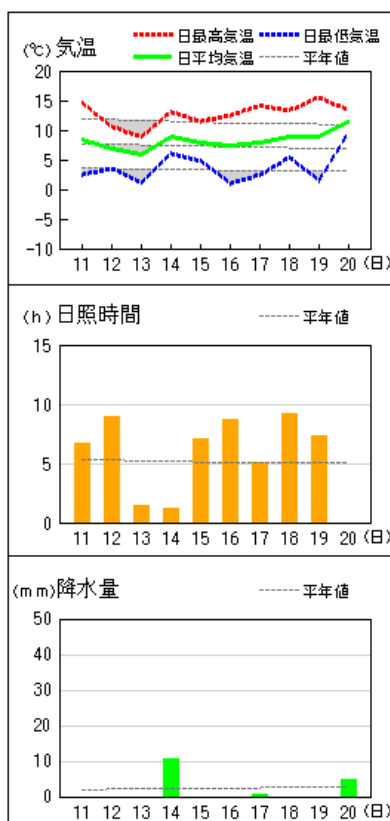
稲武



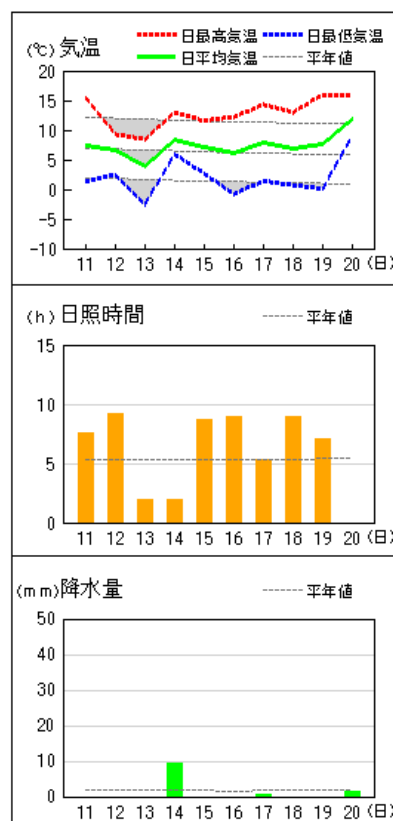
豊田



大府



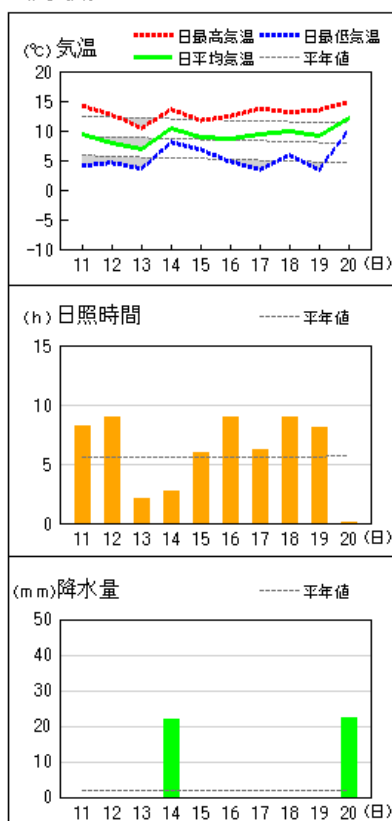
岡崎



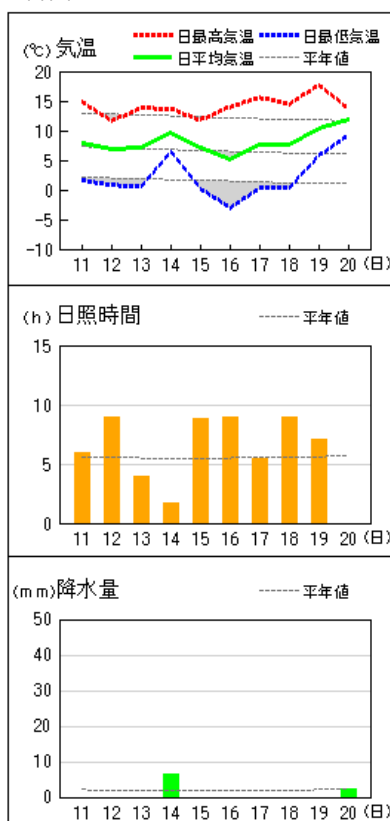
（注）名古屋、伊良湖以外の地点の日照時間の値は推計気象分布（日照時間）の推計値、平年値は推計値へ補正した値を使用しています。また、セントレアでは日照時間は観測していません。

アメダス 気象経過図：2025年12月11日-2025年12月20日

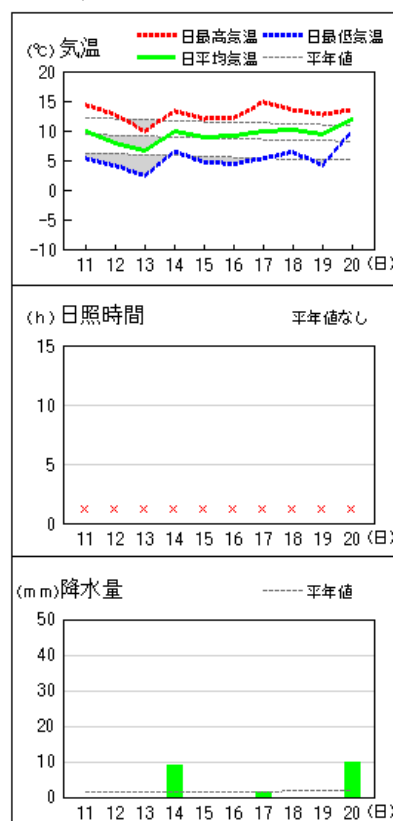
伊良湖



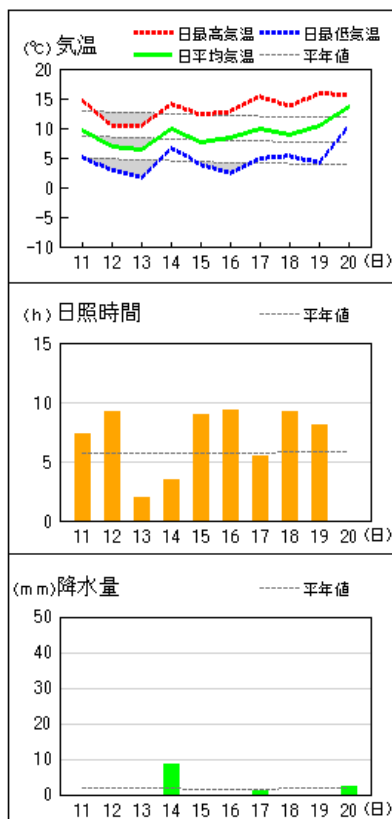
新城



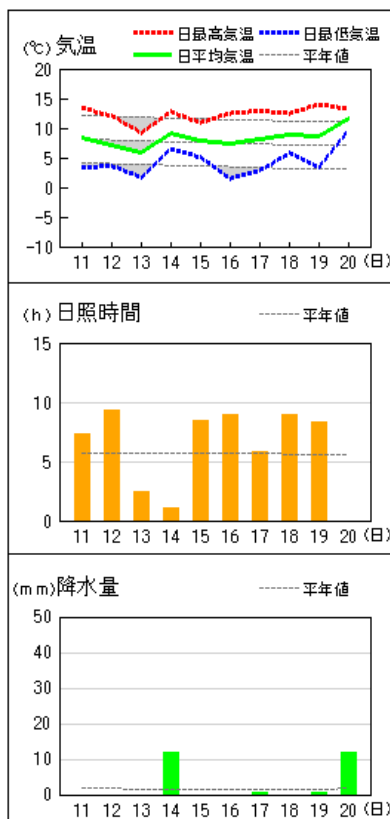
セントレア



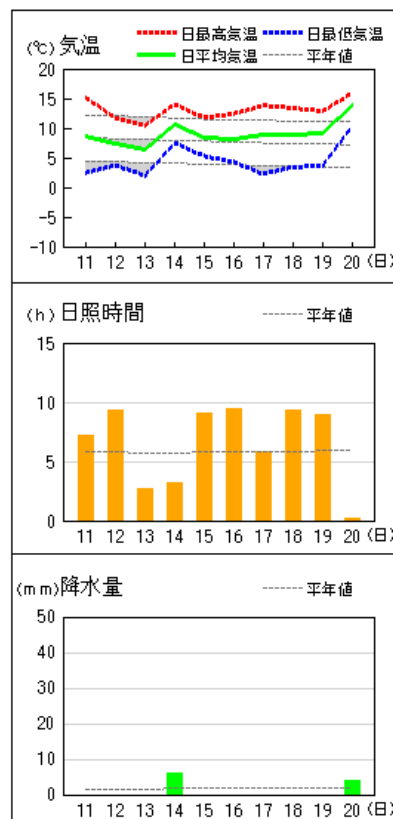
蒲郡



南知多



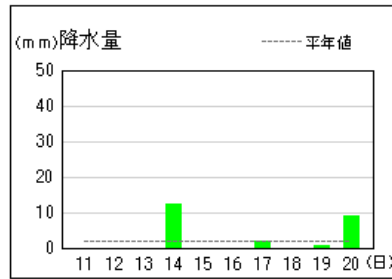
豊橋



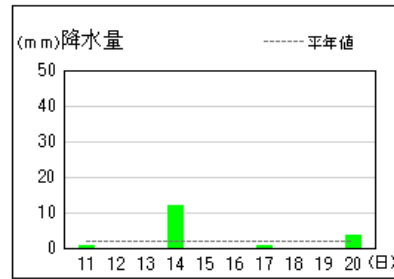
（注）名古屋、伊良湖以外の地点の日照時間の値は推計気象分布（日照時間）の推計値、平年値は推計値へ補正した値を使用しています。また、セントレアでは日照時間は観測していません。

アメダス 気象経過図：2025年12月11日-2025年12月20日

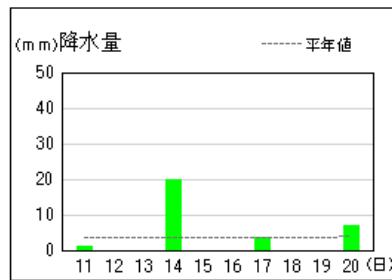
一宮



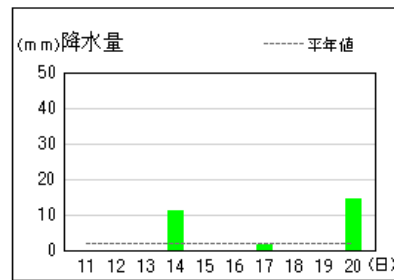
小原



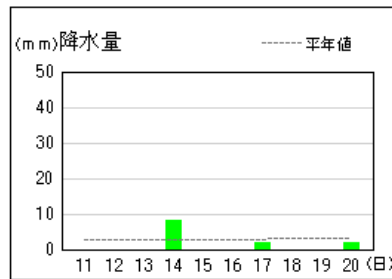
茶臼山



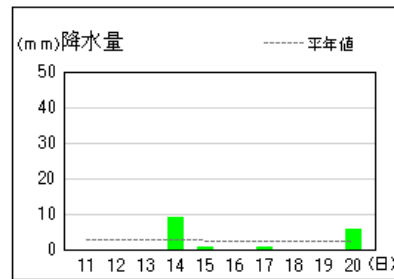
蟹江



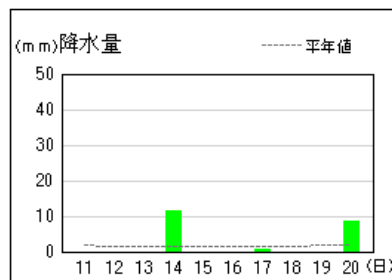
阿蔵



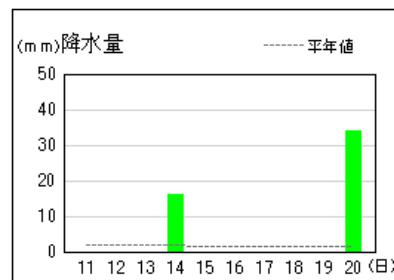
作手



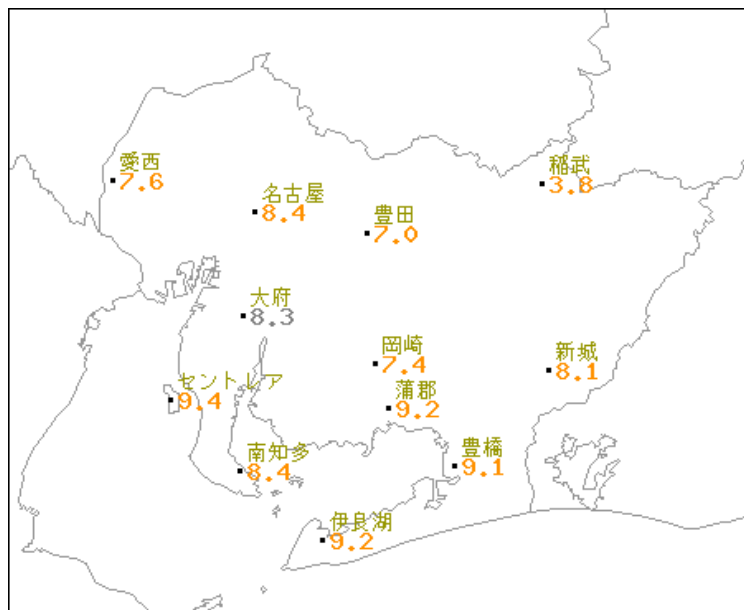
一色



田原



平均気温（ ）



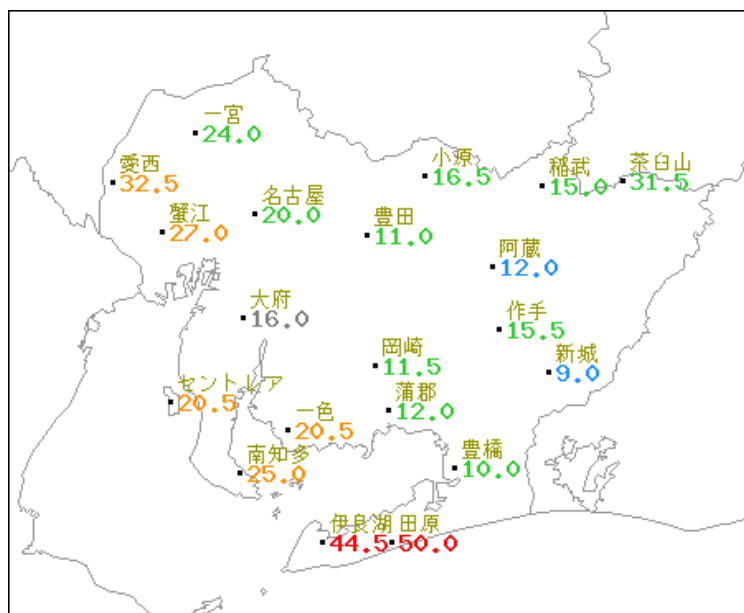
階級区分




記号	統計値区分
D	正常値
--	現象なし
D)	準正常値
D]	資料不足値
X	欠測
//	平年値なし

地点名	実況値	平年値	平年差
愛西	7.6	6.2	+1.4
稲武	3.8	2.3	+1.5
名古屋	8.4	6.9	+1.5
豊田	7.0	5.8	+1.2
大府	8.3	7.1	+1.2
岡崎	7.4	6.2	+1.2
新城	8.1	6.5	+1.6
セントレア	9.4	8.6	+0.8
蒲郡	9.2	7.9	+1.3
南知多	8.4	7.4	+1.0
豊橋	9.1	7.6	+1.5
伊良湖	9.2	8.4	+0.8

降水量（mm）



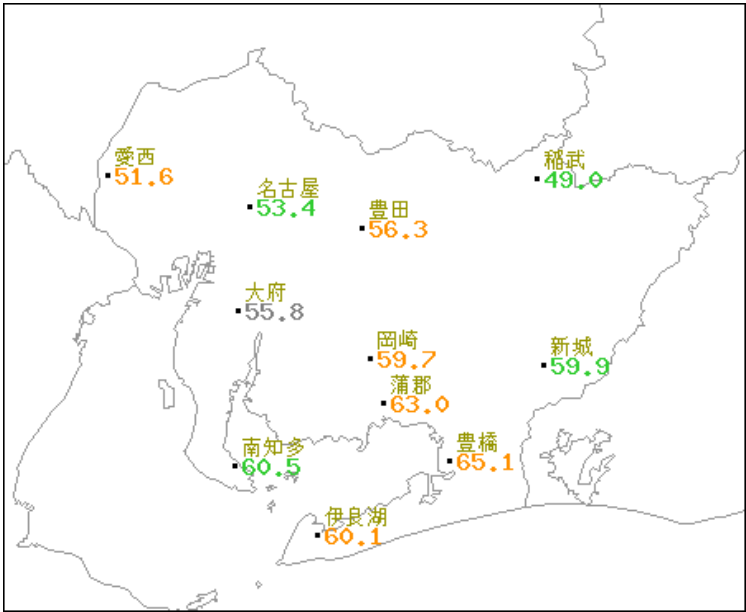
階級区分




記号	統計値区分
D	正常値
--	現象なし
D)	準正常値
D]	資料不足値
X	欠測
//	平年値なし

地点名	実況値	平年値	平年比(%)
一宮	24.0	17.8	135
愛西	32.5	18.4	177
小原	16.5	15.3	108
稲武	15.0	20.5	73
茶臼山	31.5	38.0	83
蟹江	27.0	15.7	172
名古屋	20.0	16.1	124
豊田	11.0	13.5	81
阿蔵	12.0	29.5	41
大府	16.0	22.8	70
岡崎	11.5	15.1	76
作手	15.5	23.8	65
新城	9.0	20.9	43
セントレア	20.5	13.8	149
一色	20.5	14.3	143
蒲郡	12.0	14.7	82
南知多	25.0	14.1	177
豊橋	10.0	15.9	63
伊良湖	44.5	15.7	283
田原	50.0	14.6	342

日照時間 (h)



階級区分



記号	統計値区分
D	正常値
--	現象なし
D)	準正常値
D]	資料不足値
X	欠測
//	平年値なし

地点名	実況値	平年値	平年比(%)
愛西	51.6	46.4	111
稲武	49.0	40.9	120
名古屋	53.4	53.3	100
豊田	56.3	50.8	111
大府	55.8	50.2	111
岡崎	59.7	52.7	113
新城	59.9	54.0	111
蒲郡	63.0	56.7	111
南知多	60.5	56.4	107
豊橋	65.1	57.1	114
伊良湖	60.1	55.2	109