

令和4年7月19日の 大雨に関する愛知県気象速報

目次

- 1 気象概況と大雨の状況
- 2 情報の発表状況
 - 2.1 警戒レベル相当情報の発表状況
 - 2.2 気象情報等の発表状況

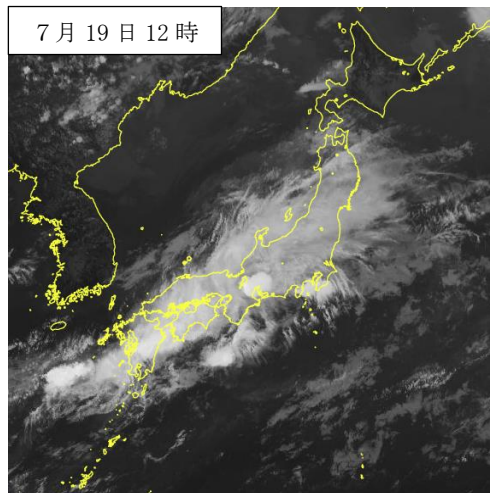
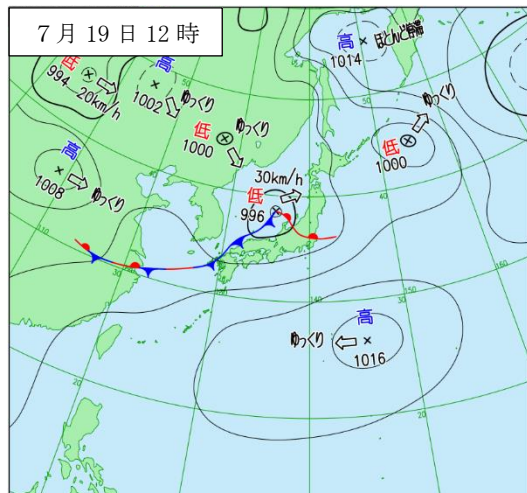
令和4年7月20日
名古屋地方気象台

注：本資料は速報として7月20日12時までの状況を取りまとめたものです。
後日内容の一部訂正や追加をすることがあります。

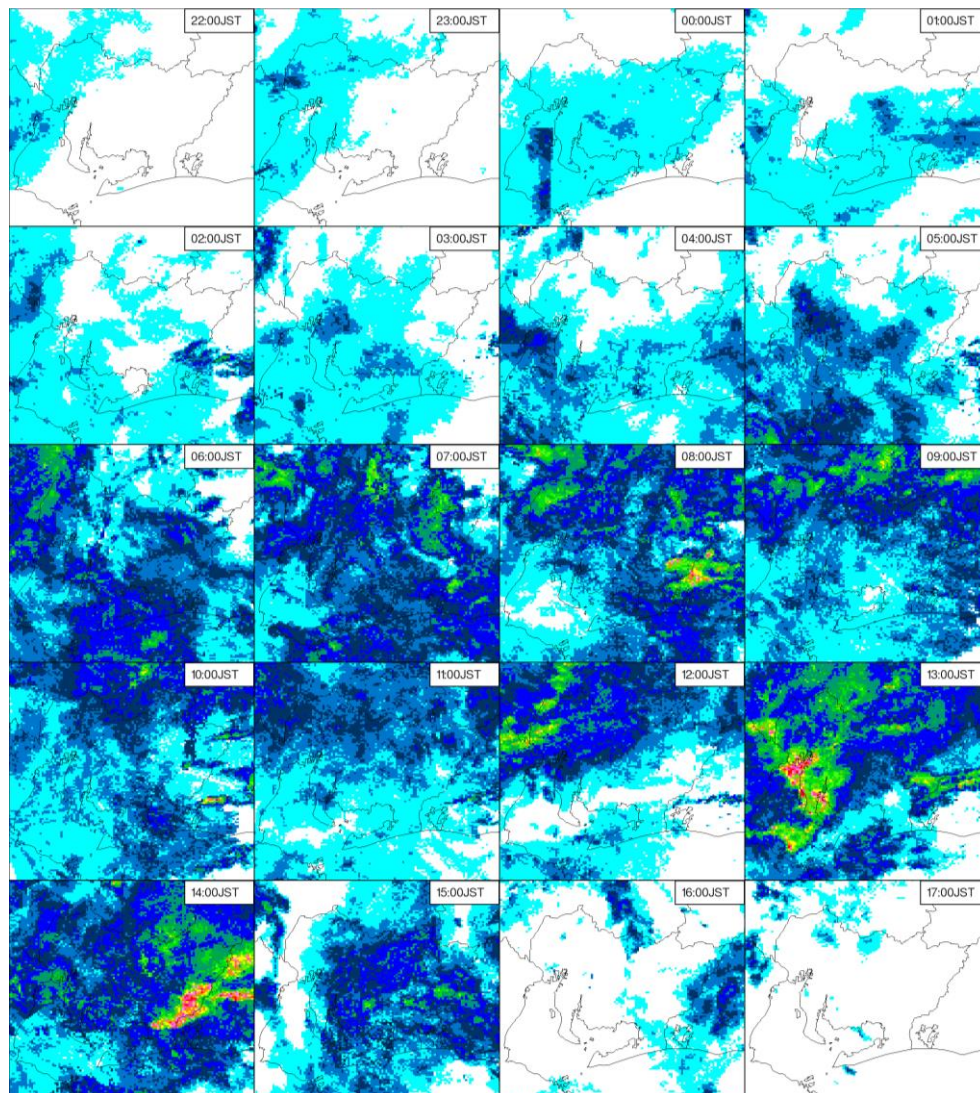
1 気象概況と大雨の状況

19日は、日本海にある低気圧や前線に向かって暖かく湿った空気が流れ込んだため、大気の状態が不安定となった。

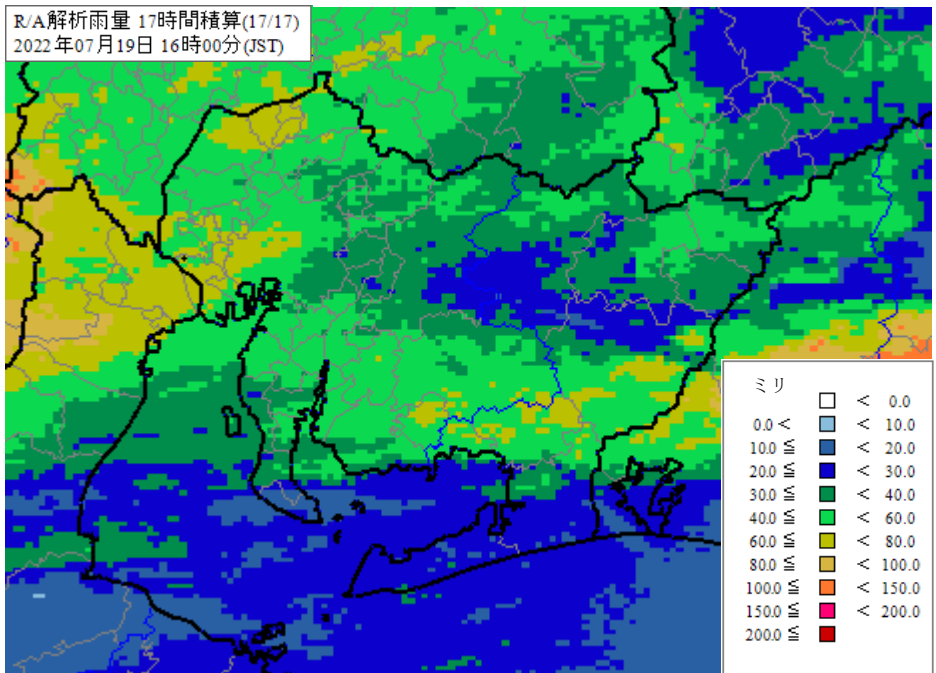
このため、愛知県では、昼過ぎには激しい雨の降った所があった。



7月19日12時の地上天気図（左）と気象衛星赤外面像（右）

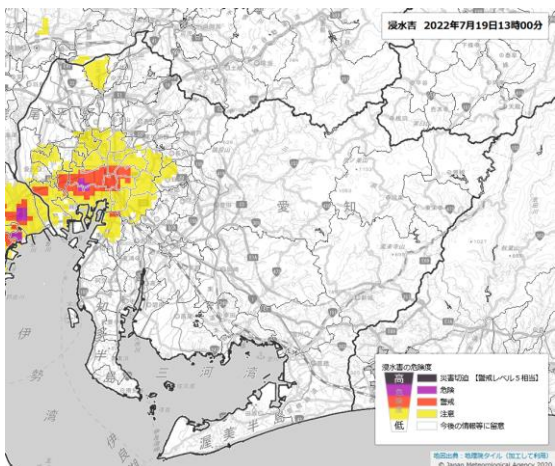


レーダーエコー合成図（7月18日22時～19日17時、1時間毎）

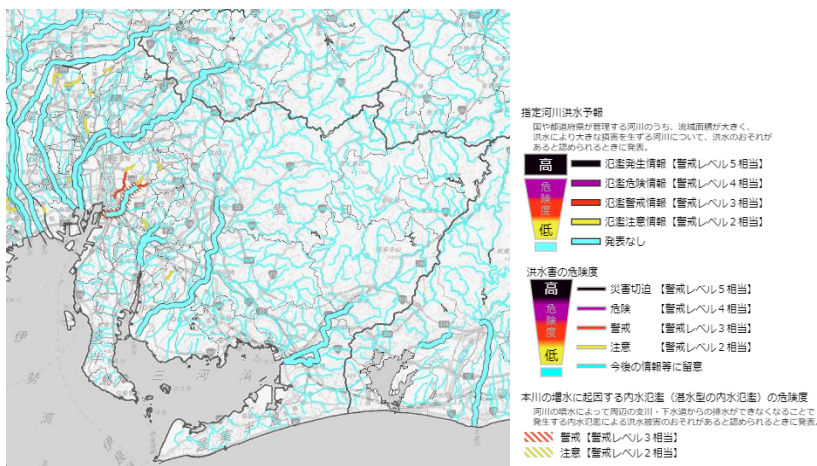


※ 解析雨量とは、
気象レーダーとアメダス等の地上の雨量計により観測されたデータを組み合わせ、1 km 四方ごとに過去1時間の雨量を解析したものである。

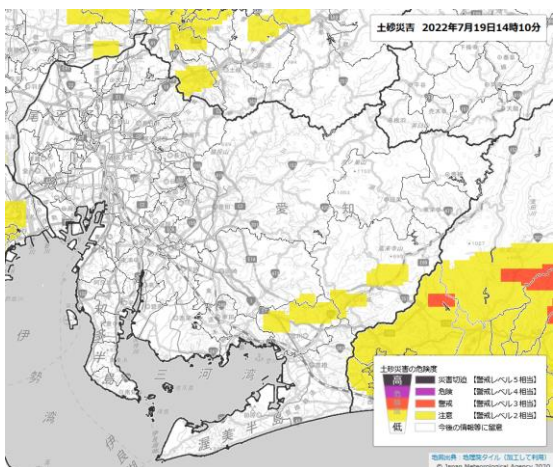
解析雨量積算図（7月18日23時～7月19日16時）



浸水キキクル（7月19日13時00分）



洪水キキクル（7月19日13時00分）



土砂キキクル（7月19日14時10分）

