

令和4年7月26日から27日の 大雨に関する愛知県気象速報

目次

- 1 気象概況と大雨の状況
- 2 情報の発表状況
 - 2.1 警戒レベル相当情報の発表状況
 - 2.2 気象情報等の発表状況

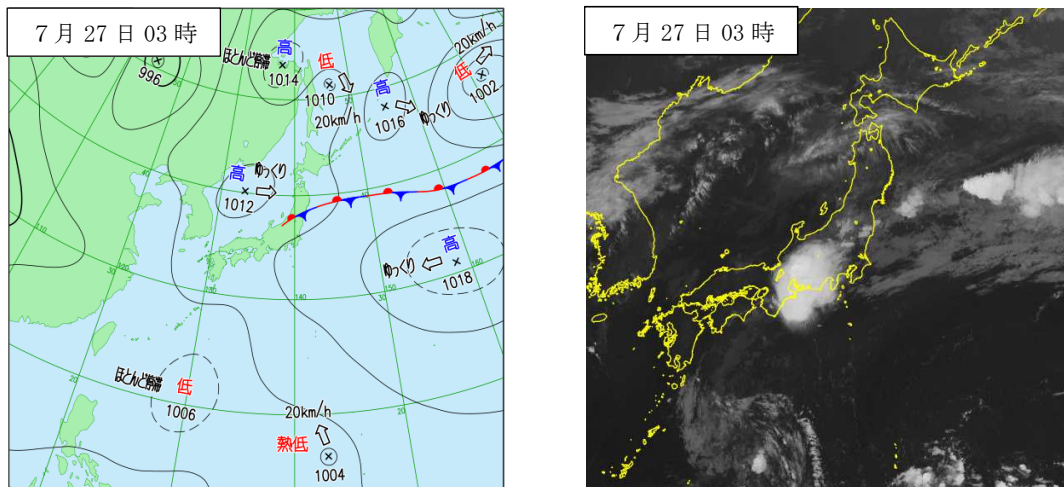
令和4年7月27日
名古屋地方気象台

注：本資料は速報として7月27日12時までの状況を取りまとめたものです。
後日内容の一部訂正や追加をすることがあります。

1 気象概況と大雨の状況

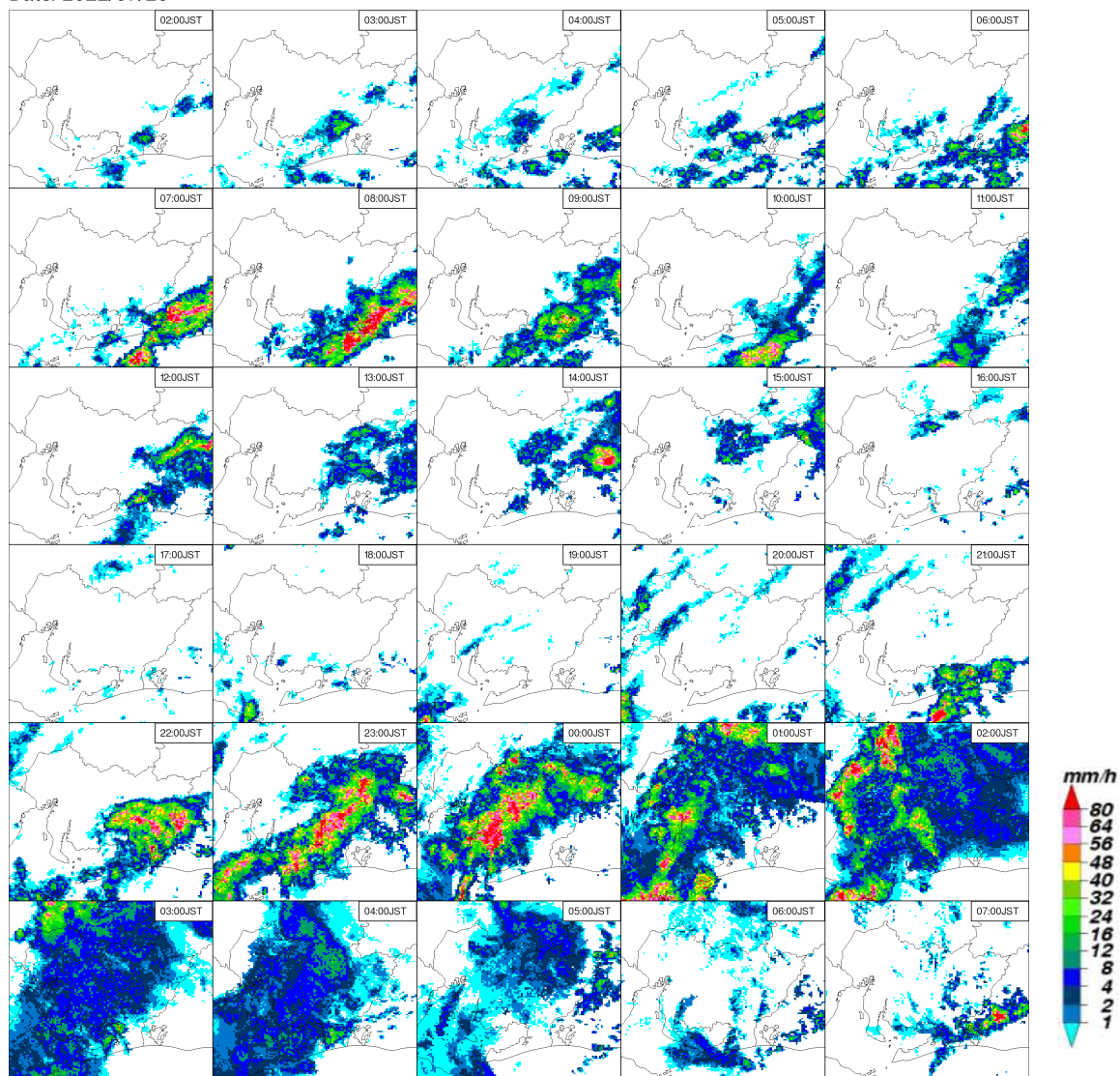
26日から27日は、高気圧の縁を回り南から暖かく湿った空気が流れ込んだため、大気の状態が非常に不安定となった。

このため、愛知県では、26日夜遅くから27日未明に猛烈な雨の降った所があった。




7月27日03時の地上天気図（左）と気象衛星赤外面像（右）

Date: 2022/07/26

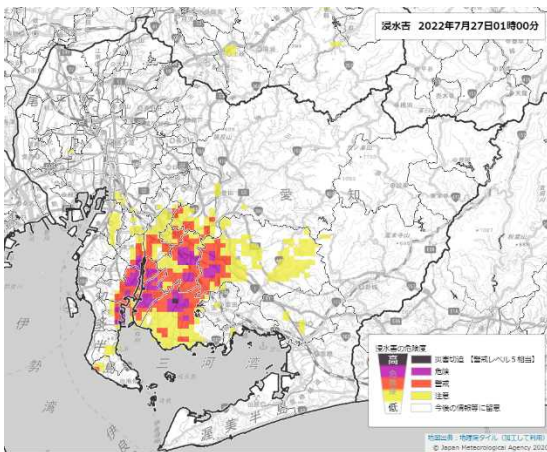


レーダーエコー合成図（7月26日02時～27日07時、1時間毎）

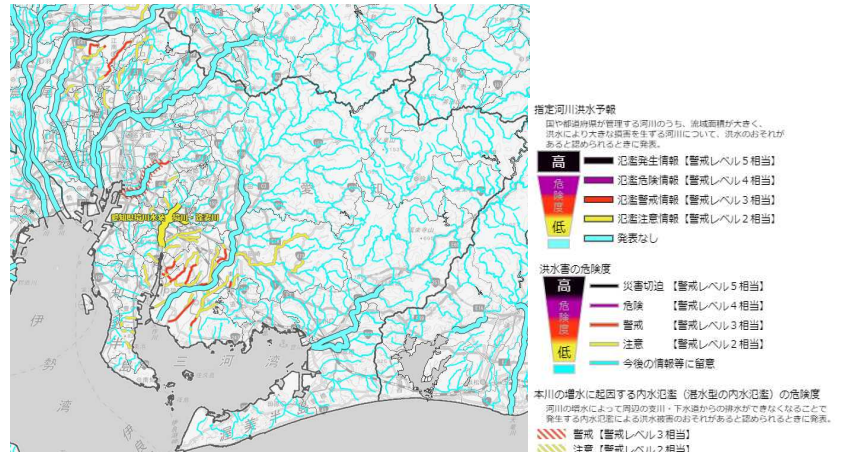


※ 解析雨量とは、気象レーダーとアメダス等の地上の雨量計により観測されたデータを組み合わせ、1 km 四方ごとに過去1時間の雨量を解析したものである。

解析雨量積算図（7月26日02時～7月27日05時）



浸水キキクル（7月27日01時00分）



洪水キキクル（7月27日02時30分）

2.2 気象情報等の発表状況

○愛知県気象情報

発表時刻	標題
7月26日 16時19分	大雨に関する愛知県気象情報 第1号
7月27日 01時39分	大雨に関する愛知県気象情報 第2号(図形式)
7月27日 05時39分	大雨と雷及び突風に関する愛知県気象情報 第3号

○記録的短時間大雨情報

発表時刻	情報の名称	観測時刻	内容
7月27日 00時19分	愛知県記録的短時間大雨情報 第1号	0時10分	西尾市付近で約100ミリ