

# 令和4年8月8日の 大雨に関する愛知県気象速報

## 目次

- 1 気象概況と大雨の状況
- 2 情報の発表状況
  - 2.1 警戒レベル相当情報の発表状況
  - 2.2 気象情報等の発表状況

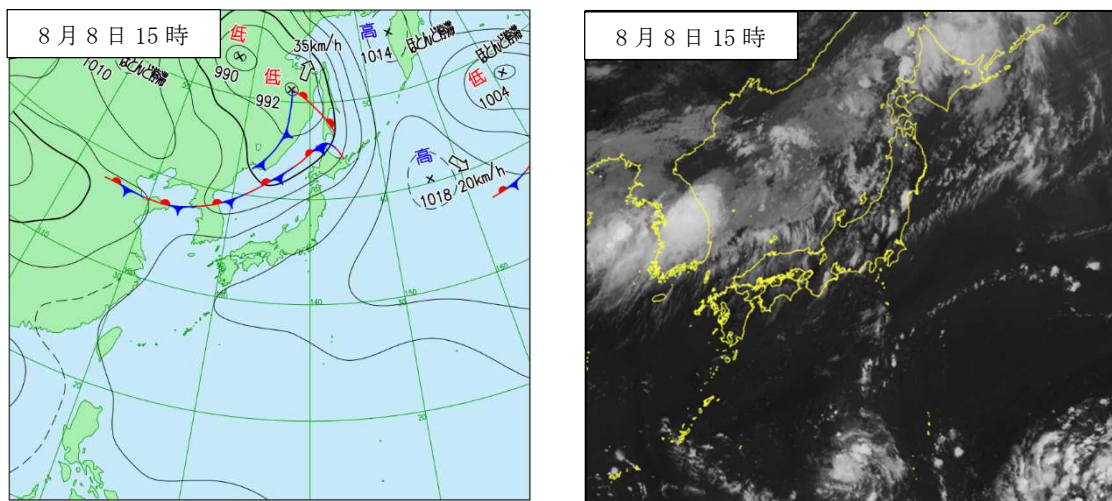
令和4年8月9日  
名古屋地方気象台

注：本資料は速報として8月9日12時までの状況を取りまとめたものです。  
後日内容の一部訂正や追加をすることがあります。

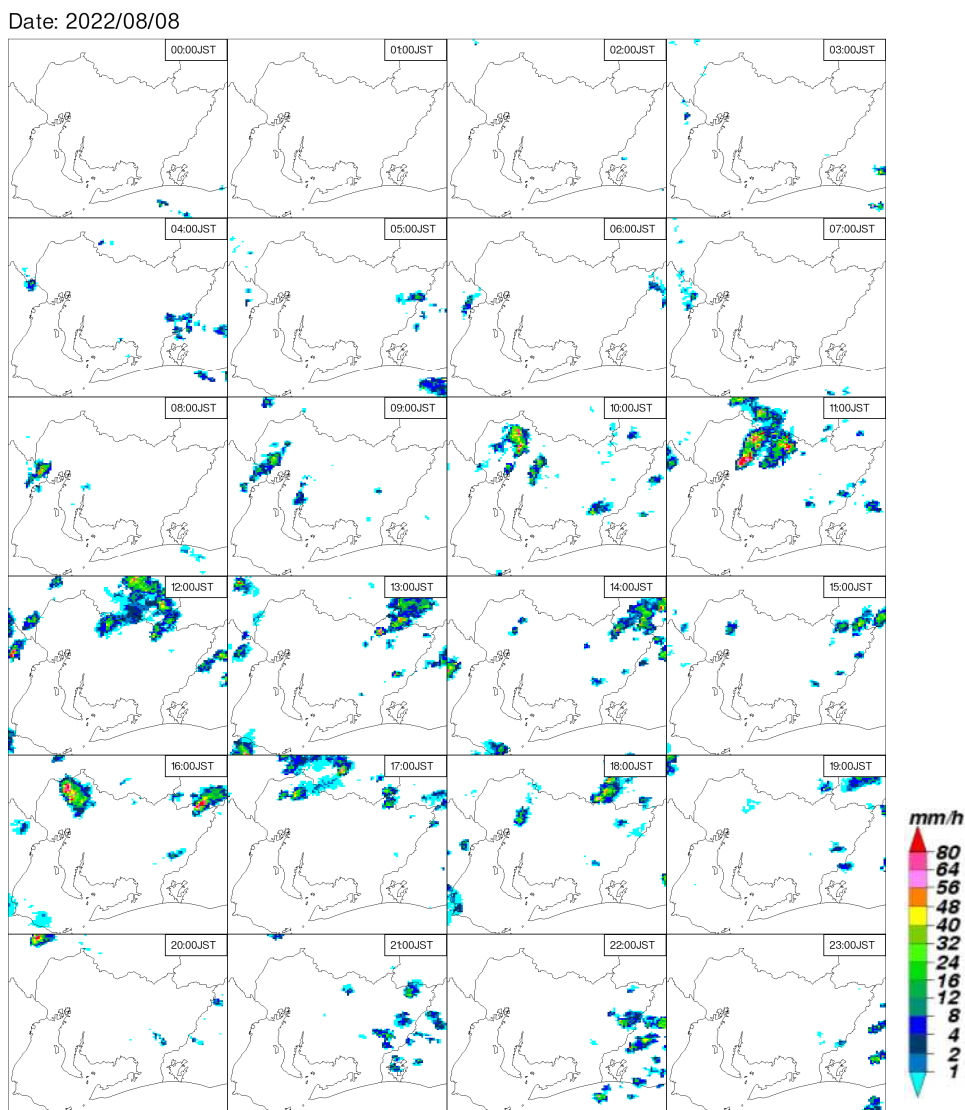
# 1 気象概況と大雨の状況

8日は、高気圧の縁を回り南から暖かく湿った空気が流れ込んだため、大気の状態が不安定となった。

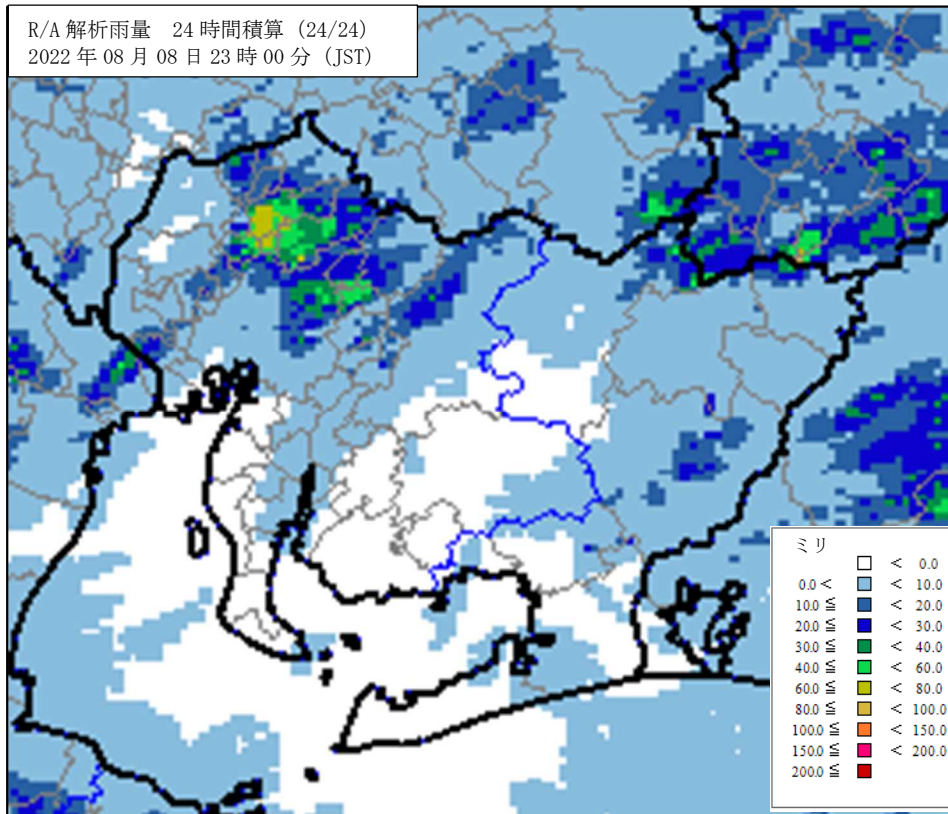
このため、愛知県では、8日昼過ぎに非常に激しい雨の降った所があった。



8月8日15時の地上天気図（左）と気象衛星赤外画像（右）

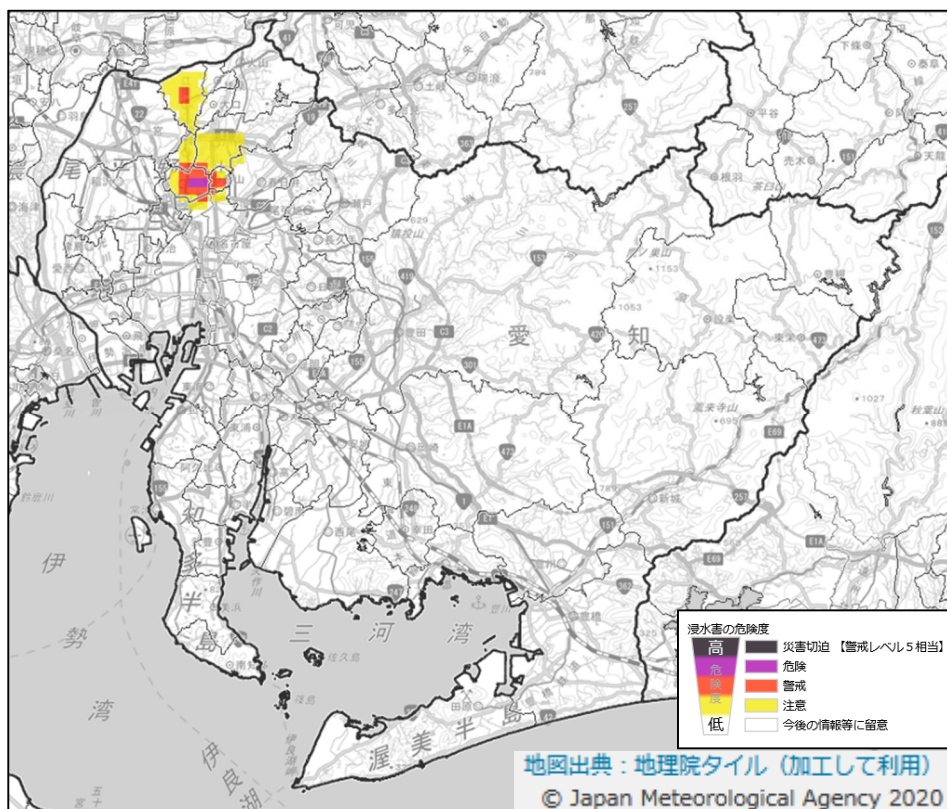


レーダーエコー合成図（8月8日0時～8日23時、1時間毎）



※ 解析雨量とは、  
気象レーダーとアメダス等の地上の雨量計により観測されたデータを組み合わせ、1 km 四方ごとに過去1時間の雨量を解析したものである。

解析雨量積算図 (8月7日23時~8日23時)



浸水キキクル (8月8日16時20分)



## 2.2 気象情報等の発表状況

### ○愛知県気象情報

発表時刻	標題
8月7日 05時39分	大雨に関する愛知県気象情報 第6号
8月7日 16時42分	大雨に関する愛知県気象情報 第7号
8月8日 05時31分	大雨に関する愛知県気象情報 第8号
8月8日 16時47分	大雨に関する愛知県気象情報 第9号
8月9日 20時25分	大雨に関する愛知県気象情報 第10号