

令和3年台風第16号による 高波に関する愛知県気象速報

目次


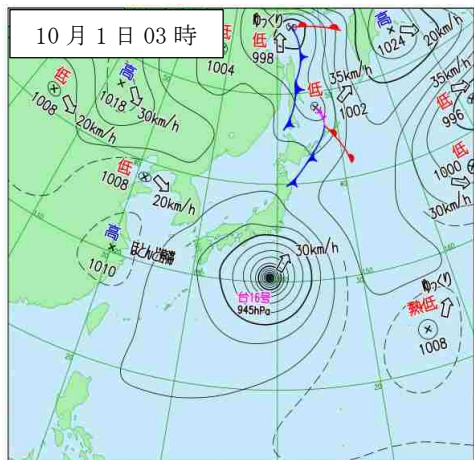
- 1 気象概況と高波の状況
- 2 情報の発表状況
 - 2.1 警戒レベル相当情報の発表状況
 - 2.2 気象情報等の発表状況

令和3年10月4日
名古屋地方気象台

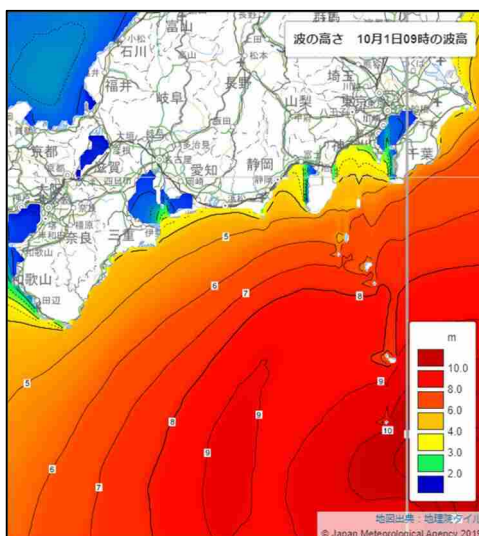
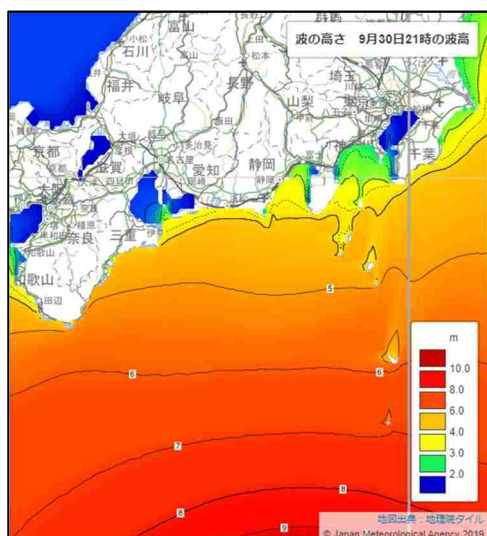
注：本資料は速報として10月1日24時までの状況を取りまとめたものです。
後日内容の一部訂正や追加をすることがあります。

1 気象概況と高波の状況

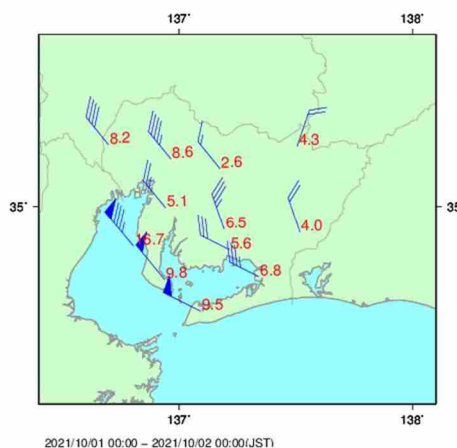
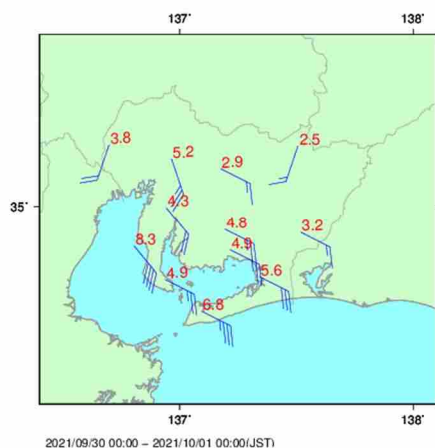
大型で非常に強い台風第16号は、9月30日から10月1日にかけて、日本の南から関東の東を北東に進んだ。このため、愛知県の海上ではうねりを伴って波が高まり、外海では大しけとなった。



10月1日03時の地上天気図(左)と気象衛星赤外画像(右)



波浪実況図(左:9月30日21時、右:10月1日09時)



数字は最大風速(m/s)
矢羽根の凡例
アメダス 風速
1m/s 2m/s 10m/s

アメダス最大風分布図(左:9月30日、右:10月1日)

