奈 良 県 の 気 象

平成 28 年(2016 年)

1 月

今月の内容

気象概況・平年差（比）表（気象官署）
アメダス気象経過図
気象分布図
地上気象観測月統計値表（１）・（２）
地上気象観測毎時月表〔降水量〕
地域気象観測気温月報
地域気象観測降水量月報
地域気象観測日照時間月報
地域気象観測風向・風速月報
警報・注意報発表状況
気象情報発表状況
気象災害
極値順位の更新
生物季節観測表
震度１以上を観測した地震の観測表

※　注意報・警報発表状況以外は速報値です。
　　後日修正する場合があります。

奈 良 地 方 気 象 台

資料の解説

この「奈良県の気象」は、奈良地方気象台および奈良県内の地域気象観測所等の観測成果などをまとめたものです。
なお、気象官署と地域気象観測所では観測や統計の方法が異なるため、同じ奈良の観測値でも相違があります。また、気象経過図、気象分布図には地域気象観測所の値を使用しています。

1．気象官署の気象表

要素名(最小位数と単位)：	値の求め方・その他の説明
平均気圧（0.1 hPa）	：現地気圧および海面更正気圧の毎正時24回の平均値。
気　　温（0.1 ℃）	：平均は毎正時24回の平均値。最高・最低はその日の任意時刻の最高値・最低値。起時はその時刻。
平均蒸気圧（0.1 hPa）	：毎正時24回の平均値。
相対湿度（1％）	：平均は毎正時24回の平均値。最小はその日の任意時刻の最小値。
風　　速（0.1 m/s）	：平均は毎 10 分の観測値（144 回）の平均値。最大はその日の10分間平均風速の最大値とその時の風向および時刻。 最大瞬間はその日の任意時刻における瞬間風速の最大値とその時の風向および時刻。 風向は風の吹いてくる方向をN(北)、E(東)、S(南)、W(西)の記号により16方位で示します。
日照時間（0.1 h）	：太陽追尾式日照計による1日の合計値。0.1h未満の日（不照日）は「－」で示します。
全天日射量（0.01 MJ/m²）	：全天電気式日射計による1日の合計値。
平均雲量（0.1）	：1日3回（9時，15時，21時）の平均値で、空を覆う雲の量を10分比で表します。
降 水 量（0.5 mm）	：1日の合計値。無降水の日は「－」で表します。「0.0」は0.5mm未満の降水を表します。最大1時間は、任意の1時間の最大値。最大10分間は、任意の10分間の最大値。起時は共にその降り終わりの時刻を表す。
降雪の深さ合計（1 cm）	：毎正時（24回）の降雪の深さの合計値。「－」は降雪が無い日、又は1cmに満たない日を表します。
最深積雪（1 cm）	：毎正時（24回）の積雪の深さの最大値。「－」は積雪が無い日、「0」は1cmに満たない積雪を表します。
最低海面気圧（0.1 hPa）	：海面更正気圧のその日の任意時刻における最低値。起時はその時刻。
気温階級区分	：平均・最高・最低の各気温が、それぞれの条件を満たす日に「○」を記入しています。
大気現象	：当日観測された大気現象を次の記号で表します。

●	雨	⸲	霧雨	×	雪	⸎	霧雪	⸙	みぞれ	△	あられ（凍雨）
▲	ひょう	≡	霧	≡	低い霧	⸏	地霧	=	もや	∞	煙霧
⊠	黄砂	⸸	高いじふぶき	⸜	雷電	⊤	雷鳴	⸝	電光	][	たつまき
⊠	積雪	␣	霜	⊟	結氷	⸎	露				

最大・高、最小・低	：月間の最大・最高値、最小・最低値を示し、起日はその出現日です。 「＊」は、同値の極値が2個以上あり、そのうち最も新しい起日を掲載している事を示します。
風向別百分率（0.1%）	：風向別の観測回数を月間風向観測回数で除して百分率で表したものです。 中心の数値は静穏（風速0.2m/s以下で風向が定められない時）の率です。
月最大24時間降水量（0.1mm）	：前月末日の 13 時の前1 時間降水量から、翌月1 日の12 時までの毎正時の前1 時間降水量の中で、連続する任意の24時間以内の合計降水量の最大値を表します。
階級別日数・現象日数	：各要素・各現象がその条件を満たした日の日数を示します。
月間日照率（1％）	：月間日照時間の月間可照時間に対する百分率。

注（1）日界は24時です。
（2）記号の説明：　）は、準正常値（平均値や合計値に用いた資料の割合が80%以上の場合の値）
　　］は、資料不足値（平均値や合計値に用いた資料の割合が80%未満の場合の値）
　　× は、欠測（資料なし）
（3）平年の値は、1981～2010年までの30年間の平均値（平年値という）を使用しています。

2．地域気象観測所の要素別月報

要素名(最小位数と単位)：		値の求め方・その他の説明
［地域気象観測月報（集計値）］		
気　温　平均	平均気温(℃)	月間の日平均気温の平均
平年差	平年値との差	平均気温の平年値との差
最高	最高気温(℃)	月間の日最高気温の最高値
起日	日	その起日
最低	最低気温(℃)	月間の日最低気温の最低値
起日	日	その起日
最高平均	最高気温の月平均(℃)	月間の日最高気温の平均
最高平年差	平年値との差	最高気温の月平均の平年値との差
最低平均	最低気温の月平均	月間の日最低気温の平均
最低平年差	平年値との差	最低気温の月平均の平年値との差
積算気温	積算気温(℃)	月間の日平均気温10℃以上の積算値
平均		
0℃未満	日数(日)	月間の日平均気温が0℃未満の日数

	２５℃以上	日数(日)	月間の日平均気温が２５℃以上の日数
	最高		
	０℃未満	日数(日)	月間の日最高気温が０℃未満の日数
	２５℃以上	日数(日)	月間の日最高気温が２５℃以上の日数
	３０℃以上	日数(日)	月間の日最高気温が３０℃以上の日数
	３５℃以上	日数(日)	月間の日最高気温が３５℃以上の日数
	最低		
	０℃未満	日数(日)	月間の日最低気温が０℃未満の日数
	２５℃以上	日数(日)	月間の日最低気温が２５℃以上の日数
日照時間	月計	日照時間（h）	月間の日合計値の合計
	平年比	平年値との比（%）	日照時間の月計の平年値との比
(日数)	0.1時間未満	日数(日)	月間の日照時間の日合計が0.1時間未満の日数
風向・風速	平均風速	平均風速(m/s)	月間の日平均風速の平均
	最大風速	最大風速(m/s)	月間の日最大風速の最大値
	最大風速風向	風向(16方位)	その最大風速の風向
	起日	日	その最大風速の起日
	最大瞬間風速	最大風速(m/s)	月間の日最大瞬間風速の最大値
	最大瞬間風速風向	風向(16方位)	その最大瞬間風速の風向
	起日	日	その最大瞬間風速の起日
	最多風向	最多風向(16方位)	月間の時別風向の最多のもの
	１０m/s以上	日数(日)	月間の日最大風速が１０m/s以上の日数
	１５m/s以上	日数(日)	月間の日最大風速が１５m/s以上の日数
	２０m/s以上	日数(日)	月間の日最大風速が２０m/s以上の日数
	３０m/s以上	日数(日)	月間の日最大風速が３０m/s以上の日数
降水量	月計　降水量（mm）	月間の日降水量の合計値	
	平年比	平年値との比（%）	降水量の月計の平年値との差
	最大日降水量	最大日降水量（mm）	月間の日降水量の最大値
	起日	日	その起日
	最大１時間降水量	最大１時間降水量（mm）	月間の日最大１時間降水量の最大値
	起日／時分	日／時分	その起日と起時
	最大１０分間降水量	最大１０分間降水量（mm）	月間の日最大１０分間降水量の最大値
	起日／時分	日／時分	その起日と起時
	１mm以上	日数(日)	月間の日降水量が１mm以上の日数
	１０mm以上	日数(日)	月間の日降水量が１０mm以上の日数
	３０mm以上	日数(日)	月間の日降水量が３０mm以上の日数
	５０mm以上	日数(日)	月間の日降水量が５０mm以上の日数
	７０mm以上	日数(日)	月間の日降水量が７０mm以上の日数
	１００mm以上	日数(日)	月間の日降水量が１００mm以上の日数

記号の説明

__	：	旬の極値
--	：	現象なし（期間内に現象が発生しなかった場合）
)	：	準正常値（対象となる資料の一部が欠けているが、許容する資料数を満たす値）
]	：	資料不足値（対象となる資料が許容する資料数を満たさない値）
X	：	欠測（期間内の観測結果が全て求められなかった場合）
//	：	平年値なし

１月の天気概況

この期間、数日の周期で気圧の谷の影響を受けたが、月の前半は冬型の気圧配置が弱く、西日本付近への寒気の流れ込みも弱く、高気圧に覆われて晴れる日が多かった。一方、月の後半は冬型の気圧配置が強まり、強い寒気が流れ込む時期があり、気圧の谷や寒気の影響を受ける日があった。奈良市で29日に観測した日降水量の52.5㎜は、1月の日最大降水量の多い方から2位の記録（統計開始：1954 年）となり、同じく29日に観測した月最大24時間降水量の56.5㎜は、1月の月最大24時間降水量の多い方から1位の記録（統計開始：1971 年）となった。また、24日に観測した日最小相対湿度の20%は、1月の日最小相対湿度の低い方から2位の記録（統計開始：1954 年）となった。

奈良の月平均気温は平年より高く、月降水量、月間日照時間は平年より多かった。

上旬：この期間は、気圧の谷や寒気の影響を受けて曇りや雨の日もあったが、高気圧に覆われて晴れる日が多かった。

奈良の平均気温は平年よりかなり高く、降水量は平年より少なく、日照時間は平年より多かった。

中旬：この期間は、16 日までは気圧の谷や寒気の影響を受ける日もあったが、高気圧に覆われて晴れる日が多く、17 日からは東シナ海で発生した低気圧が接近し、18 日には本州の南岸を発達しながら通過し、その後は強い冬型の気圧配置となった。このため、19 日に奈良で初雪（平年より 31 日遅く、昨年より 33 日遅い）を観測した。

奈良の平均気温、降水量、日照時間は平年並だった。

下旬：この期間は、気圧の谷や寒気の影響で曇りや雨の日もあったが、冬型の気圧配置や高気圧に覆われて晴れる日もあった。24 日から 25 日にかけては冬型の気圧配置となり、強い寒気が南下した。29 日は前線を伴った低気圧が西日本の南岸を通過し大雨となった。

奈良の平均気温は平年並、降水量は平年よりかなり多く、日照時間は平年より多かった。

平年差（比）・階級区分表

【奈良地方気象台の気象観測値】

要素	期間	上旬	中旬	下旬	月
平均気温 (℃)	本年	6.9	4.0	3.9	4.9
	平年	4.4	4.0	3.5	3.9
	平年差	+2.5	0.0	+0.4	+1.0
	階級区分	かなり高い	平年並	平年並	高い
降水量 (㎜)	本年	0.5	11.0	60.0	71.5
	平年	13.5	16.6	19.5	49.6
	平年比	4%	66%	308%	144%
	階級区分	少ない	平年並	かなり多い	多い
日照時間 (h)	本年	47.6	36.0	48.6	132.2
	平年	36.5	38.1	42.1	116.7
	平年比	130%	94%	115%	113%
	階級区分	多い	平年並	多い	多い

注１：平年値の統計期間は 1981 年～2010 年までの 30 年間の観測値から求めています。

注 2：階級区分は平年値に対する比較で、「高い（多い）」、「平年並」、「低い（少ない）」の３段階で、それぞれの出現率は同じにしています。また、高い（多い）方または低い（少ない）方から出現率 10%の範囲を、それぞれ「かなり高い（多い）」「かなり低い（少ない）」と表現します。

アメダス　気象経過図：2016年01月01日-2016年01月31日

奈良

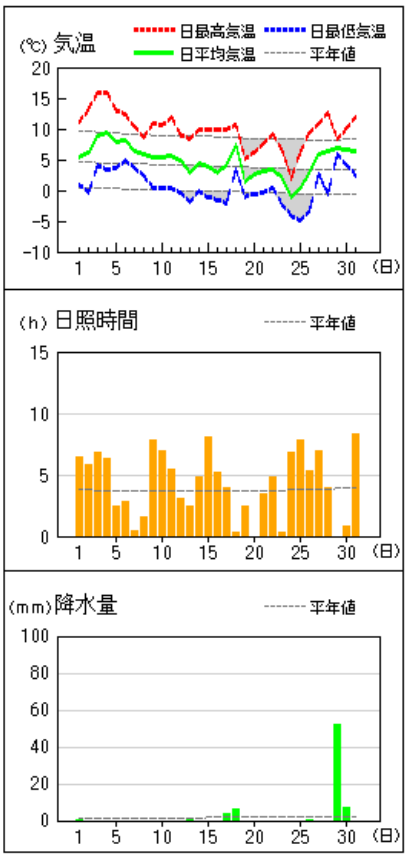

針

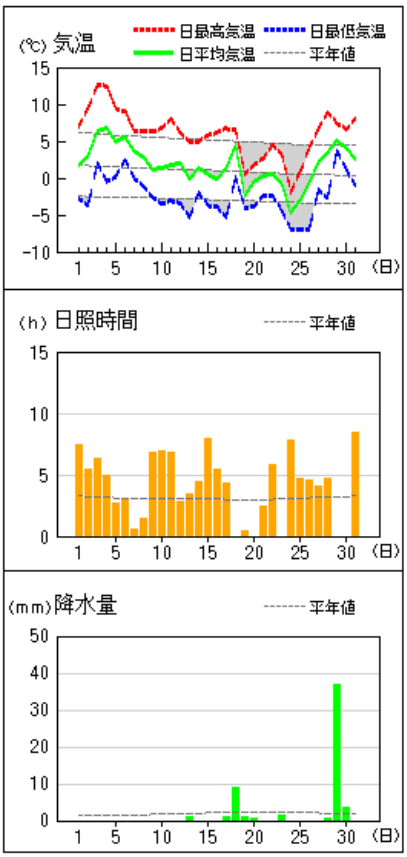

大宇陀

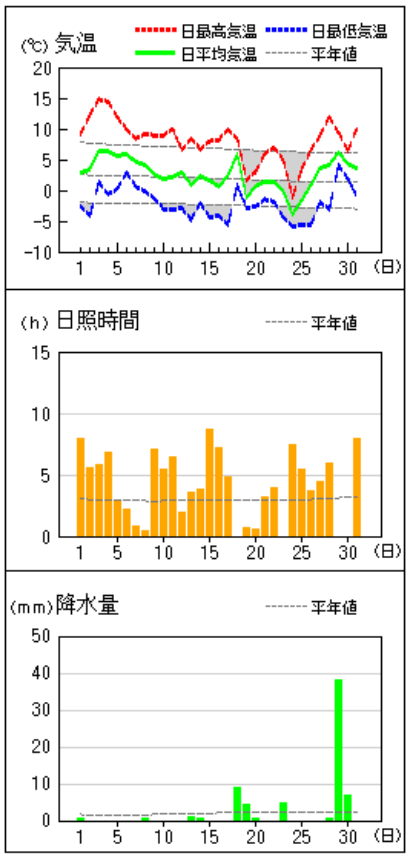

五條

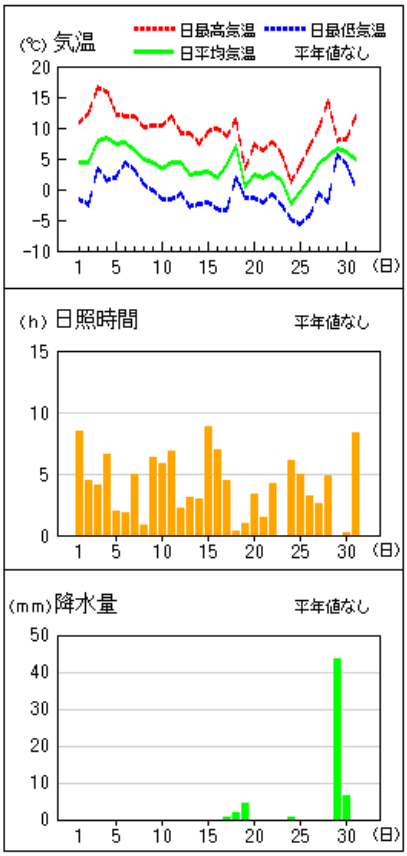

上北山

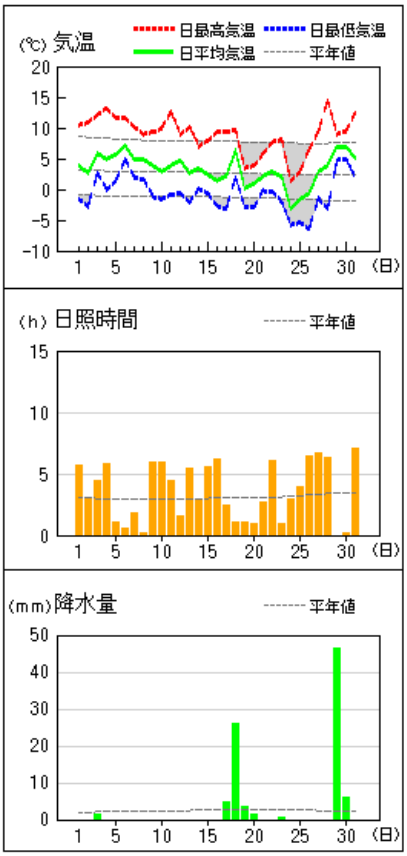

風屋

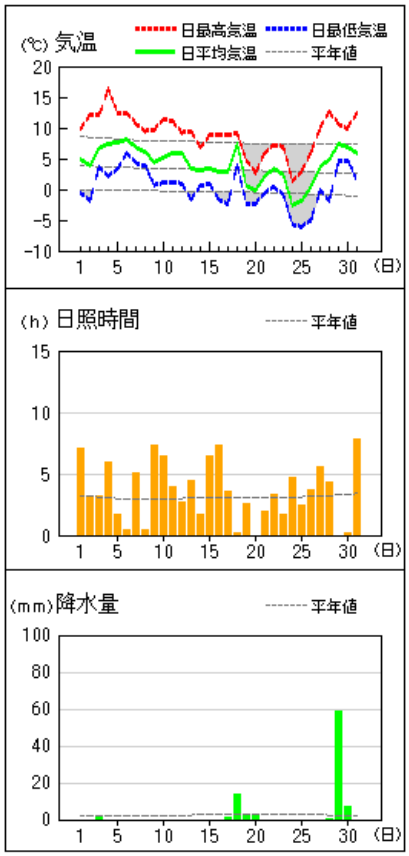

アメダス　気象経過図：2016年01月01日-2016年01月31日

田原本

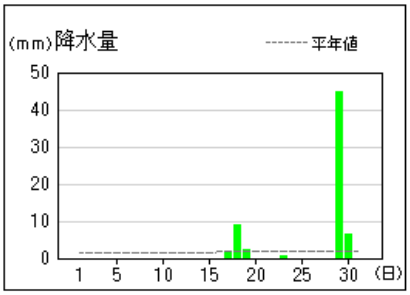

曽爾

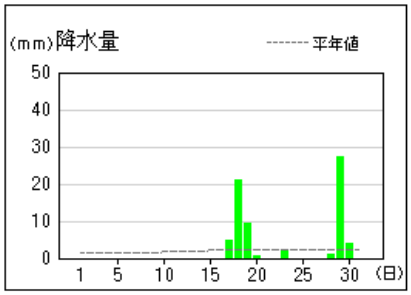

葛城

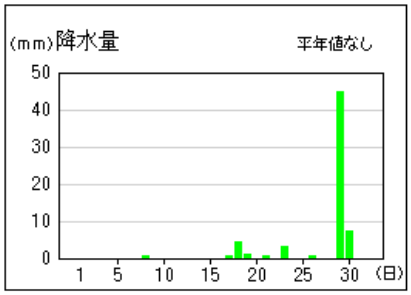

吉野

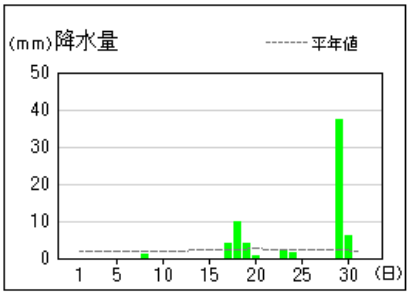

天川

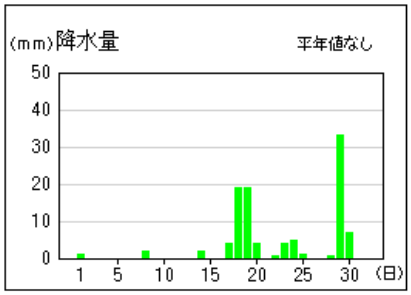

下北山

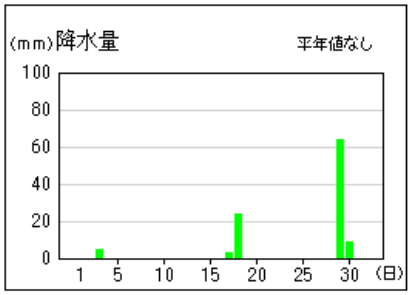

玉置山

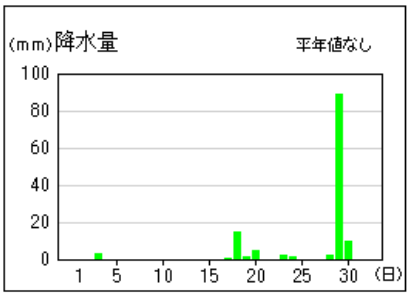

アメダス月別値　（分布・差比図）2016 年 1 月

平均気温(℃)

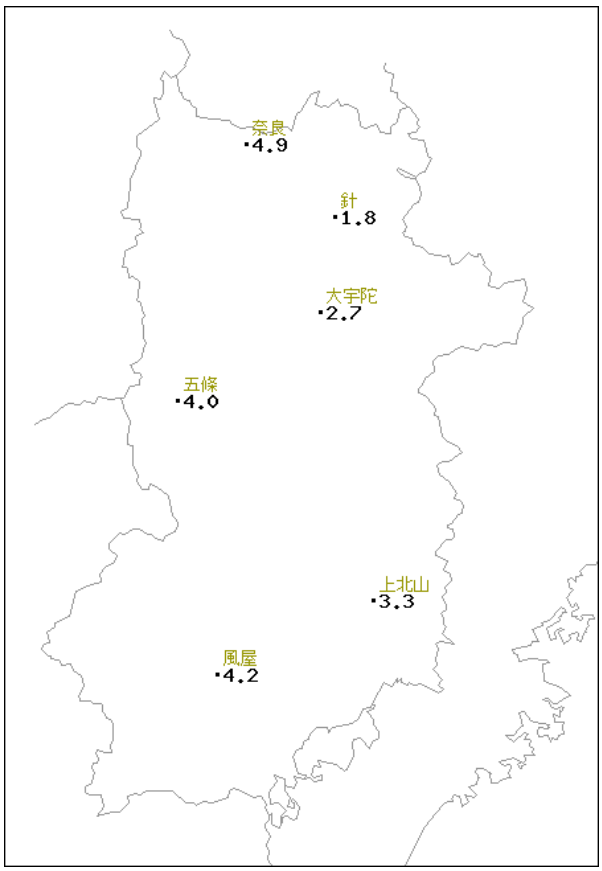

平均気温平年差(℃)

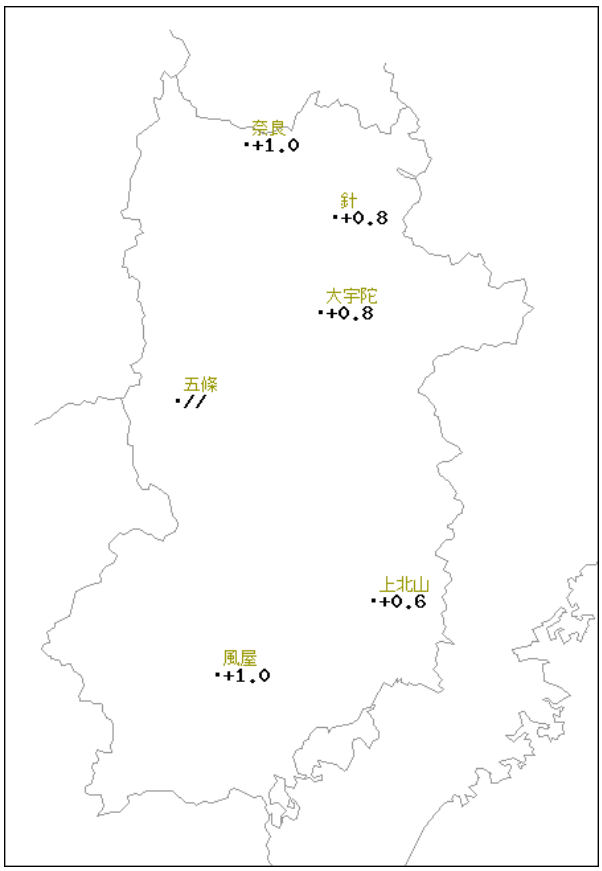

降水量(mm)

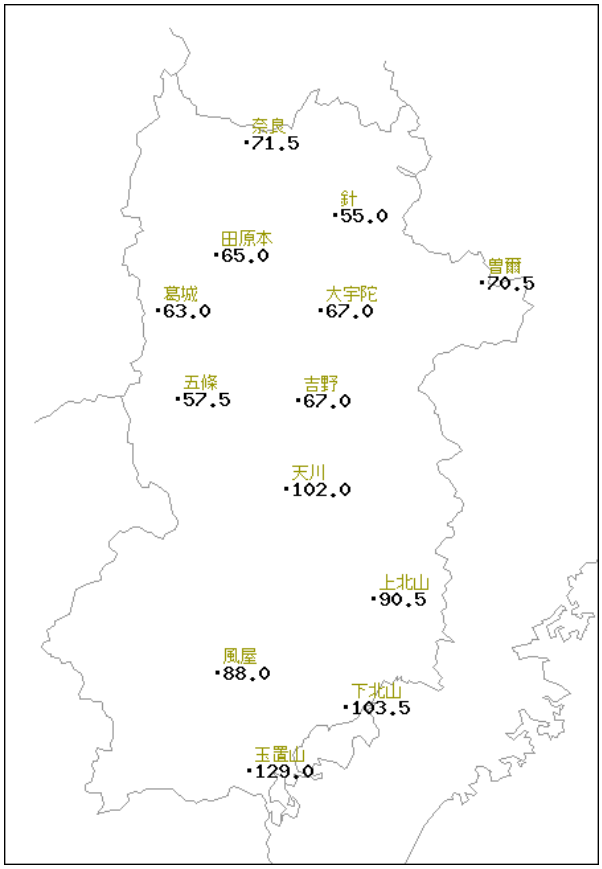

降水量平年比(%)

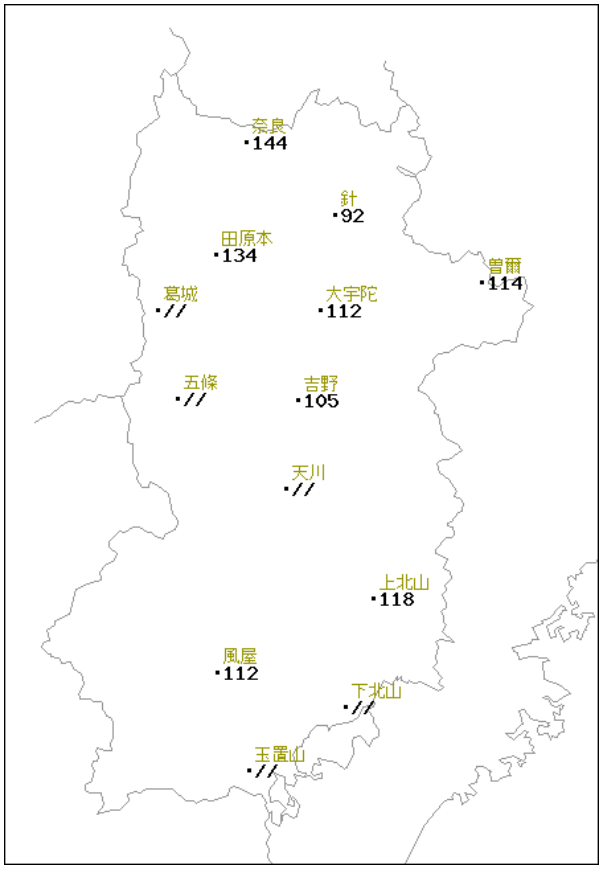

アメダス月別値　（分布・差比図）2016 年 1 月

日照時間(h)

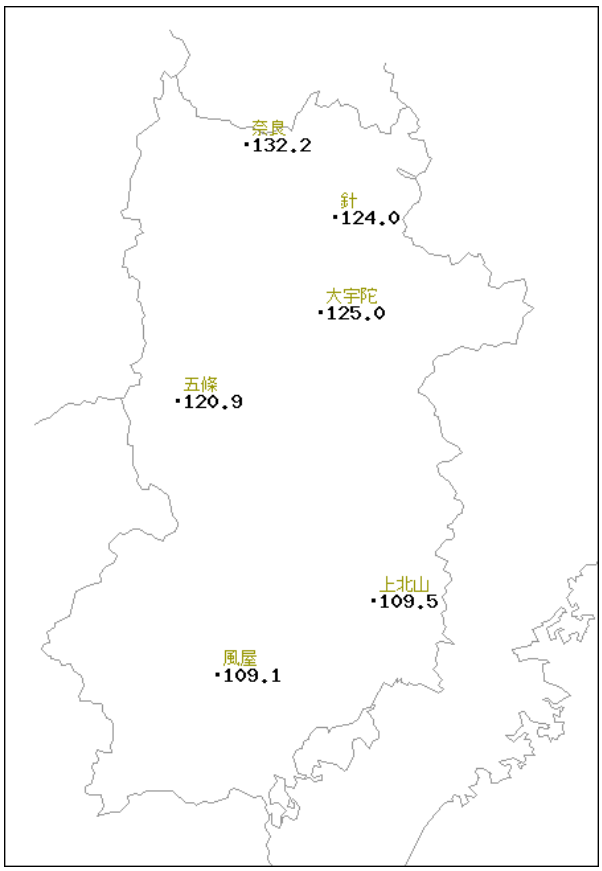

日照時間平年比(%)

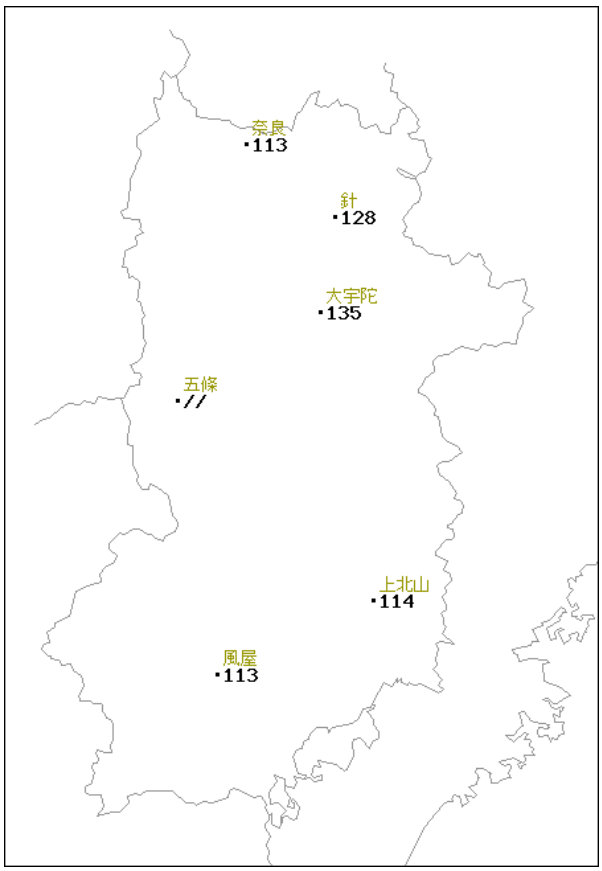

地上気象観測月統計値表 （1）

地点番号 47780　地点名 奈良 （奈良県 ）　　気象官署名 奈良地方気象台　　2016年（平成28年）1月

日付	平均気圧 現地 hPa	平均気圧 海面 hPa	気温 平均 ℃	気温 最高 ℃	気温 最高 起時 hm	気温 最低 ℃	気温 最低 起時 hm	平均蒸気圧 hPa	相対湿度 平均 %	相対湿度 最小 %	相対湿度 最小 起時 hm	風速 平均（風程） m/s	風速 最大 m/s	風速 最大 風向 16方位	風速 最大 起時 hm	風速 最大瞬間 m/s	風速 最大瞬間 風向 16方位	風速 最大瞬間 起時 hm	日照時間 h	全天日射量 MJ/m^2	平均雲量 10分比	降水量 mm	降水量 最大1時間 mm	降水量 最大1時間 起時 hm	降水量 最大10分間 mm	降水量 最大10分間 起時 hm	日付
1	1016.2	1029.8	5.3	11.1	1233	1.0	2347	6.6	76	43	1158	1.2	2.7	SSE	0938	4.7	WNW	1208	6.5	10.49	1.7	0.5	0.5	0303	0.5	0213	1
2	1012.5	1026.0	6.2	13.1	1438	−0.3	0420	6.9	75	51	1443	1.3	3.6	S	1936	5.9	SSW	1333	5.8	8.59	8.0	—	—	—	—	—	2
3	1006.5	1019.8	8.9	15.9	1309	4.2	0646	9.0	80	55	1506	1.2	2.2	SSE	1756	3.7	SSE	1309	6.8	9.84	5.3	—	—	—	—	—	3
4	1005.4	1018.7	9.3	15.8	1327	3.3	0524	9.2	80	56	1415	1.3	3.6	W	1220	8.0	W	1218	6.3	9.39	7.0	0.0	0.0	2001	0.0	1911	4
5	1008.3	1021.7	7.8	13.0	1233	3.7	0626	8.2	78	56	1352	1.2	3.8	S	1024	6.4	SSE	1018	2.5	5.17	7.7	0.0	0.0	2041	0.0	1951	5
6	1006.2	1019.6	8.2	12.4	1327	4.8	0745	8.2	76	55	1617	1.2	3.0	SSE	1857	4.4	SSW	1400	2.8	6.97	10.0	—	—	—	—	—	6
7	1004.2	1017.6	6.4	10.3	1412	3.7	2355	7.5	79	53	1413	1.0	2.2	N	1552	4.5	N	1609	0.5	3.35	9.7	0.0	0.0	1759	0.0	1709	7
8	1004.2	1017.6	5.9	8.7	1516	2.3	0728	6.7	73	57	1118	1.5	2.9	SSE	0110	7.0	S	1543	1.6	4.12	9.3	0.0	0.0	2226	0.0	2136	8
9	1008.1	1021.6	5.4	11.0	1316	0.4	0653	5.1	58	36	1426	1.7	3.4	S	0952	7.1	WNW	0113	7.8	11.77	2.3	—	—	—	—	—	9
10	1009.1	1022.6	5.4	10.6	1334	0.5	0652	5.9	67	45	1516	1.6	4.0	W	1135	9.1	W	1257	7.0	9.09	4.3	—	—	—	—	—	10
11	1006.9	1020.3	5.6	11.8	1345	0.5	0522	6.3	71	40	1348	1.4	3.0	WSW	1359	7.8	SSW	1354	5.5	9.32	9.0	—	—	—	—	—	11
12	1002.7	1016.1	4.9	9.0	1509	−0.3	2400	6.2	73	46	1545	1.1	2.7	NNW	1747	6.8	NW	1622	3.1	6.13	4.3	—	—	—	—	—	12
13	1002.9	1016.4	2.8	8.3	1409	−1.9	0654	6.2	83	53	1411	1.3	3.5	WNW	1534	7.8	SW	1639	2.5	5.90	8.3	1.0	1.0	1929	0.5	1916	13
14	1004.4	1017.9	4.3	10.0	1403	−0.1	0721	5.2	63	45	1358	1.9	3.6	W	1031	8.7	NW	1253	4.8	8.64	7.0	0.0	0.0	1533	0.0	1443	14
15	1006.4	1020.0	3.8	9.8	1318	−1.1	0732	4.9	63	34	1316	1.4	2.8	W	1242	7.3	W	1414	8.1	12.04	4.3	—	—	—	—	—	15
16	1008.6	1022.3	3.0	9.9	1357	−1.5	0624	5.4	74	43	1359	1.2	2.6	S	1045	5.5	NNW	1313	5.2	9.95	2.3	—	—	—	—	—	16
17	1005.6	1019.2	4.2	10.0	1225	−2.1	0724	5.6	72	39	1724	1.7	5.3	NE	1707	11.5	E	1623	4.0	7.45	10.0	4.0	2.5	2347	1.0	2347	17
18	986.9	1000.1	7.3	10.7	1324	3.5	2210	8.8	85	58	1956	2.6	5.8	WNW	2342	15.4	W	2354	0.3	2.80	10.0	6.0	2.5	2200	1.5	2120	18
19	996.5	1010.1	1.5	5.1	1117	−1.0	2340	3.7	55	38	1506	3.7	6.3	WNW	1550	15.5	SW	1215	2.5	5.77	5.7	0.0	0.0	1511	0.0	1421	19
20	1004.7	1018.3	2.6	6.2	1304	−0.6	0059	5.1	69	51	0033	2.3	4.7	W	0017	11.6	W	0022	0.0	2.95	9.0	0.0	0.0	1751	0.0	1701	20
21	1008.4	1022.0	3.1	7.6	1308	−0.3	0603	5.9	78	56	1329	1.0	2.2	NW	1239	4.8	N	1500	3.5	6.94	8.3	0.0	0.0	2001	0.0	1911	21
22	1009.5	1023.2	3.3	9.1	1217	0.5	2355	5.7	75	44	1309	1.4	3.8	NNE	1433	7.7	NNE	1315	4.8	9.86	8.0	0.0	0.0	0230	0.0	0140	22
23	1006.0	1019.7	2.1	6.6	1458	−2.4	0650	5.2	73	52	1323	1.3	4.1	S	1830	7.2	SSE	1823	0.3	4.31	10.0	0.0	0.0	2346	0.0	2256	23
24	1001.0	1014.7	−1.2	2.0	1256	−4.0	2211	2.2	40	20	1149	2.8	5.6	WNW	0924	12.5	W	1056	6.8	12.37	3.3	—	—	—	—	—	24
25	1009.2	1023.0	0.4	6.2	1508	−4.8	0705	3.8	61	44	1518	1.8	3.3	SSW	1406	9.1	SW	1439	7.8	12.71	2.7	—	—	—	—	—	25
26	1012.5	1026.2	2.9	9.3	1349	−3.4	0654	5.3	73	38	1341	1.8	4.4	S	1117	8.3	SW	1444	5.3	10.94	6.0	0.5	0.5	2125	0.5	2035	26
27	1015.2	1028.8	6.0	10.9	1417	2.6	0649	5.9	65	39	1341	1.7	3.6	WNW	1346	9.5	W	1250	7.0	11.62	7.3	0.0	0.0	0209	0.0	0119	27
28	1015.4	1029.0	6.4	12.6	1318	−0.6	0714	6.8	73	42	1348	1.1	2.4	S	1046	5.2	WNW	1146	4.0	8.09	8.3	0.0	0.0	2400	0.0	2400	28
29	1005.9	1019.3	7.0	8.3	1151	5.8	0408	10.0	99	95	0229	1.5	3.1	N	1513	7.0	NNE	1823	0.0	1.58	10.0	52.5	8.0	1805	1.5	1843	29
30	1006.6	1020.1	6.7	10.1	1247	4.2	2356	7.8	80	56	1456	1.3	2.5	N	0132	5.2	N	1535	0.8	6.58	10.0	7.0	2.5	0342	1.0	0336	30
31	1010.2	1023.7	6.3	12.0	1435	2.5	0753	6.3	67	41	1453	1.3	3.8	S	1357	7.1	S	1354	8.3	13.75	3.0	0.0	0.0	0354	0.0	0304	31
合計平均 上旬	1008.1	1021.5	6.9	12.2		2.4		7.3	74			1.3							47.6	7.9	6.5	0.5					上
合計平均 中旬	1002.6	1016.1	4.0	9.1		−0.5		5.7	71			1.9							36.0	7.1	7.0	11.0					中
合計平均 下旬	1009.1	1022.7	3.9	8.6		0.0		5.9	71			1.5							48.6	9.0	7.0	60.0					下
合計平均 月	1006.7	1020.2	4.9	9.9		0.6		6.3	72			1.6							132.2	8.0	6.8	71.5					月
最大・高				15.9		5.8							6.3	WNW		15.5	SW					52.5	8.0		1.5		最大
起日				3		29							19			19						29	29		29*		最大
最小・低		994.1		2.0		−4.8				20																	最小
起日		18		24		25				24																	最小

地上気象観測月統計値表 （2）

地点番号 47780　地点名 奈良 （奈良県 ）　　気象官署名 奈良地方気象台　　2016年（平成28年）1月

日付	降雪の深さ合計 cm	最深積雪 cm	最低海面気圧 hPa	起時 hm	気温階級区分(℃) <0 最高	<0 平均	<0 最低	≧25 最高	≧25 平均	≧25 最低	≧30 最高	≧35 最高	大気現象 ●⤙▲⤱≡〓+∞⊠⊠␣⊟ 初霜	天気概況 昼	天気概況 夜	日付
1	—	—	1026.8	0004									● ␣⊟	晴	晴後一時薄曇	1
2	—	—	1022.2	2400			○						␣⊟	曇時々晴	曇	2
3	—	—	1017.2	1456										晴時々曇	快晴	3
4	—	—	1016.9	1419									● 〓 ∞	晴一時曇	晴一時曇	4
5	—	—	1020.0	1441									● 〓 ∞	晴後曇	曇	5
6	—	—	1015.9	2311									〓 ∞	曇	曇	6
7	—	—	1016.0	0017									● 〓	曇時々雨	晴時々曇	7
8	—	—	1015.4	1527									● ␣⊟	曇時々晴	晴一時曇	8
9	—	—	1019.2	0024									␣⊟	晴	晴	9
10	—	—	1021.0	1501									␣⊟	晴時々薄曇	晴	10
11	—	—	1017.8	2352									〓 ∞ ␣⊟	晴時々曇	曇	11
12	—	—	1013.2	1331			○						〓 ␣⊟	曇時々晴	晴	12
13	—	—	1013.8	1423			○						● △ ␣⊟	曇時々晴後時々雨	曇時々雨後晴、あられを伴う	13
14	—	—	1015.6	1408			○						● ␣⊟	晴	晴時々曇	14
15	—	—	1017.7	1343			○						␣⊟	晴	晴	15
16	—	—	1020.3	1534			○						␣⊟	晴	晴	16
17	—	—	1008.9	2359			○						● 〓 ␣⊟	曇一時晴	雨時々曇	17
18	—	—	994.1	0627									● △ 〓	雨時々曇	雨時々曇後晴一時雪	18
19	—	—	1005.5	0011			○						●⤙ ⊟	晴後曇時々雪	晴一時曇後一時雪	19
20	—	—	1012.0	0009			○						●⤙ ⊟	曇時々雪後時々雨、みぞれを伴う	晴時々曇	20
21	—	—	1019.7	1336			○						● ␣⊟	晴後曇	曇	21
22	—	—	1020.2	0311									● ␣	晴後曇	曇	22
23	—	—	1015.5	2400			○						●⤙ ␣⊟	曇	曇時々雪一時雨後時々晴	23
24	—	—	1012.6	1531		○	○						⊟	晴	晴	24
25	—	—	1017.2	0021			○						␣⊟	晴	晴後一時曇	25
26	—	—	1024.2	1349			○						● ␣⊟	晴時々曇	曇時々雨後一時晴	26
27	—	—	1026.2	0430									● ⊟	晴後曇	晴時々曇	27
28	—	—	1026.4	2400			○						● 〓 ␣⊟	晴後曇	雨一時曇	28
29	—	—	1014.1	2257									● 〓	大雨	雨一時曇	29
30	—	—	1014.7	0040									● 〓	曇	曇	30
31	—	—	1022.0	1917									●	晴	晴後一時曇	31

合計	降雪の深さ合計	最深積雪	最低海面気圧	起時	風向別百分率%									月最大24時間降水量 (mm)	期間	月間風速観測回数 (回)	月間日照率%
上旬	—					風向別百分率%	3.4	6.2	8.7	7.5	6.3						
中旬	—																
下旬	—						5.6	N			3.8	56.5	29日4時～30日4時				
月	—						6.2	W(1.1)E			1.9	起日 29					
最大	—	—					6.2	S			2.0						
最低			994.1				9.7	11.2	11.7	6.5	2.2					744	42
起日			18														

階級別日数	気温(℃) <0 最高	<0 平均	<0 最低	≧25 最高	≧25 平均	≧25 最低	≧30 最高	≧35 最高	日最大風速(m/s) ≧10	≧15	≧30	日平均雲量(10分比) <1.5	≧8.5	現象日数 雪	霧	雷	不照日数
合計	0	1	15	0	0	0	0	0	0	0	0	0	10				
最低	0.0	0.5	1.0	10	30	50	70	100	0	5	10	20	50	100			
起日	20	7	5	1	1	1	0	0	0	0	0	0	0	0	3	0	0	2

地上気象観測毎時月表 [降水量]

地点番号 47780　地点名 奈良 （奈良県 ）　　気象官署名 奈良地方気象台　　2016年（平成28年）1月

単位（mm）

日付	時別値																								日合計	日最大	
	01	02	03	04	05	06	07	08	09	10	11	12	13	14	15	16	17	18	19	20	21	22	23	24		1時間	10分間
1	0.0	0.0	0.5	—	—	—	—	—	—	—	—	—	—	—	—	—	—	—	—	—	—	—	—	—	0.5	0.5	0.5
2	—	—	—	—	—	—	—	—	—	—	—	—	—	—	—	—	—	—	—	—	—	—	—	—	—	—	—
3	—	—	—	—	—	—	—	—	—	—	—	—	—	—	—	—	—	—	—	—	—	—	—	—	—	—	—
4	—	—	—	—	—	—	—	—	—	—	—	—	—	—	—	—	—	—	—	0.0	—	—	—	—	0.0	0.0	0.0
5	—	—	—	—	—	—	—	—	—	—	—	—	—	—	—	—	0.0	0.0	—	0.0	—	—	—	—	0.0	0.0	0.0
6	—	—	—	—	—	—	—	—	—	—	—	—	—	—	—	—	—	—	—	—	—	—	—	—	—	—	—
7	—	—	—	—	—	—	0.0	0.0	0.0	0.0	0.0	—	—	0.0	0.0	0.0	0.0	—	—	—	—	—	—	—	0.0	0.0	0.0
8	—	—	—	—	—	—	—	—	—	—	—	0.0	0.0	0.0	—	—	—	—	—	—	0.0	0.0	—	—	0.0	0.0	0.0
9	—	—	—	—	—	—	—	—	—	—	—	—	—	—	—	—	—	—	—	—	—	—	—	—	—	—	—
10	—	—	—	—	—	—	—	—	—	—	—	—	—	—	—	—	—	—	—	—	—	—	—	—	—	—	—
11	—	—	—	—	—	—	—	—	—	—	—	—	—	—	—	—	—	—	—	—	—	—	—	—	—	—	—
12	—	—	—	—	—	—	—	—	—	—	—	—	—	—	—	—	—	—	—	—	—	—	—	—	—	—	—
13	—	—	—	—	—	—	—	—	—	—	—	0.0	0.0	—	0.0	0.0	0.0	0.0	0.5	0.5	0.0	—	—	—	1.0	1.0	0.5
14	—	—	—	—	—	—	—	—	—	—	—	—	—	—	0.0	—	—	—	—	—	—	—	—	—	0.0	0.0	0.0
15	—	—	—	—	—	—	—	—	—	—	—	—	—	—	—	—	—	—	—	—	—	—	—	—	—	—	—
16	—	—	—	—	—	—	—	—	—	—	—	—	—	—	—	—	—	—	—	—	—	—	—	—	—	—	—
17	—	—	—	—	—	—	—	—	—	—	—	—	—	—	—	—	—	—	—	0.0	0.0	0.5	1.5	2.0	4.0	2.5	1.0
18	0.5	0.0	1.5	0.0	0.0	0.0	0.0	0.5	0.5	0.0	0.5	0.0	0.0	—	0.0	0.0	0.0	0.0	0.0	0.0	0.0	2.5	0.0	0.0	6.0	2.5	1.5
19	0.0	0.0	—	0.0	0.0	0.0	—	—	—	0.0	0.0	0.0	0.0	0.0	0.0	—	—	—	—	—	—	—	—	—	0.0	0.0	0.0
20	—	—	—	—	—	0.0	0.0	0.0	0.0	0.0	0.0	0.0	—	0.0	0.0	0.0	0.0	—	—	—	—	—	—	—	0.0	0.0	0.0
21	—	—	—	—	—	—	—	—	—	—	—	—	0.0	—	0.0	—	—	0.0	0.0	0.0	—	—	—	—	0.0	0.0	0.0
22	—	0.0	—	—	—	—	—	—	—	—	—	—	—	—	—	—	—	—	—	—	—	—	—	—	0.0	0.0	0.0
23	—	—	—	—	—	—	—	—	—	—	—	—	—	—	—	0.0	0.0	0.0	0.0	0.0	0.0	0.0	0.0	—	0.0	0.0	0.0
24	—	—	—	—	—	—	—	—	—	—	—	—	—	—	—	—	—	—	—	—	—	—	—	—	—	—	—
25	—	—	—	—	—	—	—	—	—	—	—	—	—	—	—	—	—	—	—	—	—	—	—	—	—	—	—
26	—	—	—	—	—	—	—	—	—	—	—	—	—	—	—	—	0.0	0.0	0.0	—	0.5	0.0	0.0	0.0	0.5	0.5	0.5
27	0.0	0.0	—	—	—	—	—	—	—	—	—	—	—	—	—	—	—	—	—	—	—	—	—	—	0.0	0.0	0.0
28	—	—	—	—	—	—	—	—	—	—	—	—	—	—	—	—	—	—	0.0	0.0	0.0	0.0	0.0	0.0	0.0	0.0	0.0
29	0.0	0.0	0.5	1.5	1.5	2.0	2.5	1.5	0.5	0.5	0.5	1.5	3.0	2.5	4.0	6.5	5.5	7.5	6.5	2.5	2.0	0.0	—	0.0	52.5	8.0	1.5
30	0.5	1.5	2.0	2.0	1.0	0.0	0.0	0.0	—	—	—	—	—	—	—	—	—	—	—	—	—	—	—	—	7.0	2.5	1.0
31	—	—	0.0	—	—	—	—	—	—	—	—	—	—	—	—	—	—	—	—	—	—	—	—	—	0.0	0.0	0.0
上旬合計																									0.5		
中旬合計																									11.0		
下旬合計																									60.0		
月合計																									71.5		
月最大																									52.5	8.0	1.5

地域気象観測気温月報

奈良県 (64)　　2016年1月

単位:℃　1/1頁

観測所名	奈良			針			大宇陀			五條			上北山			風屋		
日付	平均	最高	最低	平均	最高	最低	平均	最高	最低	平均	最高	最低	平均	最高	最低	平均	最高	最低
1	5.3	11.1	1.0	1.8	6.9	-2.8	2.8	9.1	-2.7	4.4	10.9	-1.5	3.8	10.4	-1.5	5.0	10.0	-0.5
2	6.2	13.1	-0.3	3.0	9.5	-3.7	3.4	12.2	-4.1	4.3	12.4	-2.6	2.6	10.9	-2.8	3.9	12.2	-1.9
3	8.9	15.9	4.2	6.4	12.7	2.0	6.3	14.9	1.4	8.0	16.6	3.5	5.9	12.1	2.7	6.7	12.1	3.7
4	9.3	15.8	3.3	6.8	12.5	-0.5	6.5	14.4	-0.7	8.3	15.9	1.4	4.8	13.1	0.0	7.3	16.3	2.2
5	7.8	13.0	3.7	4.9	9.5	0.2	5.6	11.8	0.3	7.3	12.2	2.0	5.7	11.7	1.5	7.7	12.4	3.4
6	8.2	12.4	4.8	5.5	9.0	2.5	6.0	9.9	3.0	7.6	12.0	4.4	7.1	11.6	4.8	8.2	12.4	5.9
7	6.4	10.3	3.7	3.7	6.4	0.0	4.6	8.4	0.7	6.3	11.9	3.1	4.9	10.2	1.8	6.8	10.7	4.4
8	5.9	8.7	2.3	2.8	6.4	-1.1	4.1	9.1	-0.1	4.9	10.1	0.8	5.0	9.0	1.7	6.1	9.5	3.8
9	5.4	11.0	0.4	1.1	6.3	-2.6	2.7	9.0	-1.4	4.3	10.4	-0.1	3.8	9.3	-1.2	4.4	9.7	0.7
10	5.4	10.6	0.5	1.4	6.7	-3.5	1.9	9.0	-3.0	3.3	10.4	-1.6	3.0	9.9	-1.6	5.1	11.5	1.1
11	5.6	11.8	0.5	1.7	8.0	-3.0	2.2	9.8	-3.2	4.4	11.9	-1.7	4.0	12.6	-0.9	6.0	11.1	1.2
12	4.9	9.0	-0.3	1.9	6.1	-3.4	2.8	6.6	-2.8	4.5	9.1	-0.7	4.6	9.0	-0.5	5.8	9.2	1.0
13	2.8	8.3	-1.9	-0.1	5.0	-5.3	0.9	8.4	-4.9	2.5	9.2	-2.8	2.6	10.1	-2.1	3.3	9.5	-1.7
14	4.3	10.0	-0.1	1.3	5.0	-1.9	2.3	6.7	-2.0	2.7	7.5	-2.4	3.3	7.0	0.2	3.1	6.8	0.6
15	3.8	9.8	-1.1	0.6	5.7	-3.7	1.6	8.0	-4.4	3.0	9.3	-2.1	2.5	8.0	-0.6	3.4	8.8	0.9
16	3.0	9.9	-1.5	-0.1	6.2	-3.9	0.6	8.2	-4.0	1.9	10.0	-3.2	1.5	9.5	-2.7	2.9	9.0	-1.7
17	4.2	10.0	-2.1	1.4	6.7	-5.4	2.4	9.9	-5.5	3.9	8.6	-3.4	2.1	9.4	-3.2	3.0	8.9	-2.3
18	7.3	10.7	3.5	4.5	6.6	0.1	5.9	8.5	0.8	7.2	11.3	1.9	6.3	9.6	2.0	7.3	9.2	3.8
19	1.5	5.1	-1.0	-2.4	0.6	-4.0	-1.1	1.7	-2.8	0.3	3.3	-1.3	0.2	3.4	-2.9	0.7	4.7	-2.3
20	2.6	6.2	-0.6	-0.6	1.7	-3.9	0.7	3.0	-2.7	2.3	7.3	-1.3	0.8	3.8	-2.9	-0.1	2.7	-2.3
21	3.1	7.6	-0.3	0.3	2.7	-2.4	1.4	6.0	-1.4	1.9	6.4	-2.1	2.2	5.9	-0.2	2.1	5.9	-0.5
22	3.3	9.1	0.5	0.5	4.4	-2.3	1.5	7.0	-1.8	2.7	7.7	-0.8	2.8	7.6	-0.4	3.3	7.2	0.3
23	2.1	6.6	-2.4	-0.8	3.3	-4.4	0.0	4.8	-4.4	1.4	5.7	-2.7	2.1	8.2	-2.0	2.4	7.0	-0.8
24	-1.2	2.0	-4.0	-4.7	-1.9	-6.9	-3.8	-1.1	-5.9	-2.3	1.1	-4.8	-3.0	1.3	-5.8	-2.5	1.3	-5.7
25	0.4	6.2	-4.8	-3.1	0.7	-7.0	-1.5	3.3	-5.6	-0.4	3.9	-5.5	-1.6	3.0	-5.4	-1.9	2.8	-6.0
26	2.9	9.3	-3.4	-0.8	4.1	-6.9	0.9	6.6	-5.6	1.7	6.9	-4.3	-0.5	6.4	-6.4	0.5	6.0	-5.1
27	6.0	10.9	2.6	2.2	6.7	-1.6	3.6	9.0	-1.9	4.2	10.0	-0.7	2.9	9.3	-1.4	3.6	10.0	-0.1
28	6.4	12.6	-0.6	3.5	8.9	-2.7	4.1	12.0	-3.1	5.5	14.4	-2.0	3.9	14.5	-3.2	4.9	12.7	-1.9
29	7.0	8.3	5.8	5.2	7.5	3.6	6.1	9.3	4.1	6.7	8.0	5.6	6.8	8.9	4.7	7.3	10.6	4.7
30	6.7	10.1	4.2	4.0	6.6	1.1	4.4	6.5	2.0	6.2	8.1	4.1	7.0	9.5	5.0	7.0	10.0	4.7
31	6.3	12.0	2.5	2.7	8.0	-1.0	3.6	10.0	-1.1	5.0	11.8	0.3	5.2	12.4	1.8	6.0	12.5	1.4
月極値		15.9	-4.8		12.7	-7.0		14.9	-5.9		16.6	-5.5		14.5	-6.4		16.3	-6.0
起日		3	25		3	25		3	24		3	25		28	26		4	25
上旬平均	6.9	12.2	2.4	3.7	8.6	-0.9	4.4	10.8	-0.7	5.9	12.3	0.9	4.7	10.8	0.5	6.1	11.7	2.3
中旬平均	4.0	9.1	-0.5	0.8	5.2	-3.4	1.8	7.1	-3.1	3.3	8.8	-1.7	2.8	8.2	-1.4	3.5	8.0	-0.3
下旬平均	3.9	8.6	0.0	0.8	4.6	-2.8	1.8	6.7	-2.2	3.0	7.6	-1.2	2.5	7.9	-1.2	3.0	7.8	-0.8
月平均	4.9	9.9	0.6	1.8	6.1	-2.4	2.7	8.1	-2.0	4.0	9.5	-0.7	3.3	9.0	-0.7	4.2	9.1	0.4
0℃未満日数	1	0	15	8	1	24	3	1	24	2	0	21	3	0	20	3	0	14
25℃以上日数	0	0	0	0	0	0	0	0	0	0	0	0	0	0	0	0	0	0
30℃以上日数		0			0			0			0			0			0	
35℃以上日数		0			0			0			0			0			0	
積算気温	0			0			0			0			0			0		

地域気象観測降水量月報

奈良県 (64)　　2016年1月

単位:mm　1/1頁

観測所名 日付	奈良	針	田原本	曽爾	葛城	大宇陀	五條	吉野	天川	上北山	風屋	下北山	玉置山
1	0.5	0.0	0.0	0.0	0.0	0.5	0.0	0.0	1.0	0.0	0.0	0.0	0.0
2	0.0	0.0	0.0	0.0	0.0	0.0	0.0	0.0	0.0	0.0	0.0	0.0	0.0
3	0.0	0.0	0.0	0.0	0.0	0.0	0.0	0.0	0.0	1.5	1.5	4.5	3.0
4	0.0	0.0	0.0	0.0	0.0	0.0	0.0	0.0	0.0	0.0	0.0	0.0	0.0
5	0.0	0.0	0.0	0.0	0.0	0.0	0.0	0.0	0.0	0.0	0.0	0.0	0.0
6	0.0	0.0	0.0	0.0	0.0	0.0	0.0	0.0	0.0	0.0	0.0	0.0	0.0
7	0.0	0.0	0.0	0.0	0.0	0.0	0.0	0.0	0.0	0.0	0.0	0.0	0.0
8	0.0	0.0	0.0	0.0	0.5	0.5	0.0	1.0	2.0	0.0	0.0	0.0	0.0
9	0.0	0.0	0.0	0.0	0.0	0.0	0.0	0.0	0.0	0.0	0.0	0.0	0.0
10	0.0	0.0	0.0	0.0	0.0	0.0	0.0	0.0	0.0	0.0	0.0	0.0	0.0
11	0.0	0.0	0.0	0.0	0.0	0.0	0.0	0.0	0.0	0.0	0.0	0.0	0.0
12	0.0	0.0	0.0	0.0	0.0	0.0	0.0	0.0	0.0	0.0	0.0	0.0	0.0
13	1.0	1.0	0.0	0.0	0.0	1.0	0.0	0.0	0.0	0.0	0.0	0.0	0.0
14	0.0	0.0	0.0	0.0	0.0	0.5	0.0	0.0	2.0	0.0	0.0	0.0	0.0
15	0.0	0.0	0.0	0.0	0.0	0.0	0.0	0.0	0.0	0.0	0.0	0.0	0.0
16	0.0	0.0	0.0	0.0	0.0	0.0	0.0	0.0	0.0	0.0	0.0	0.0	0.0
17	4.0	1.0	1.5	5.0	0.5	0.0	0.5	4.0	4.0	5.0	1.5	3.0	0.5
18	6.0	9.0	9.0	21.0	4.5	9.0	2.0	10.0	19.0	26.0	14.0	24.0	14.5
19	0.0	1.0	2.5	9.5	1.0	4.5	4.5	4.0	19.0	3.5	2.0	0.0	1.5
20	0.0	0.5	0.0	0.5	0.0	0.5	0.0	0.5	4.0	1.5	2.5	0.0	4.5
21	0.0	0.0	0.0	0.0	0.5	0.0	0.0	0.0	0.0	0.0	0.0	0.0	0.0
22	0.0	0.0	0.0	0.0	0.0	0.0	0.0	0.0	0.5	0.0	0.0	0.0	0.0
23	0.0	1.5	0.5	2.0	3.0	5.0	0.0	2.5	4.0	0.5	0.0	0.0	2.5
24	0.0	0.0	0.0	0.0	0.0	0.0	0.5	1.5	5.0	0.0	0.0	0.0	1.5
25	0.0	0.0	0.0	0.0	0.0	0.0	0.0	0.0	1.0	0.0	0.0	0.0	0.0
26	0.5	0.0	0.0	0.0	0.5	0.0	0.0	0.0	0.0	0.0	0.0	0.0	0.0
27	0.0	0.0	0.0	0.0	0.0	0.0	0.0	0.0	0.0	0.0	0.0	0.0	0.0
28	0.0	0.5	0.0	1.0	0.0	0.5	0.0	0.0	0.5	0.0	0.5	0.0	2.0
29	52.5	37.0	45.0	27.5	45.0	38.0	43.5	37.5	33.0	46.5	59.0	63.5	89.0
30	7.0	3.5	6.5	4.0	7.5	7.0	6.5	6.0	7.0	6.0	7.0	8.5	10.0
31	0.0	0.0	0.0	0.0	0.0	0.0	0.0	0.0	0.0	0.0	0.0	0.0	0.0
最大日降水量	52.5	37.0	45.0	27.5	45.0	38.0	43.5	37.5	33.0	46.5	59.0	63.5	89.0
起日	29	29	29	29	29	29	29	29	29	29	29	29	29
最大1時間降水量	8.0	7.0	9.0	7.5	9.5	8.5	9.0	10.0	9.5	12.5	15.5	14.5	18.5
起日　時分	29 18:05	29 18:36	29 18:27	29 19:15	29 18:22	29 19:11	29 19:05	29 19:01	29 19:33	29 19:09	29 18:55	29 19:26	29 19:32
最大10分間降水量	1.5	2.5	2.0	1.5	2.0	2.0	2.0	2.0	2.0	2.5	3.5	3.0	4.0
起日　時分	29 18:43	18 21:02	29 18:15	29 19:03	29 17:56	29 18:37	29 18:36	29 19:05	29 19:33	29 18:55	29 18:41	29 19:05	29 18:42
上旬合計	0.5	0.0	0.0	0.0	0.5	1.0	0.0	1.0	3.0	1.5	1.5	4.5	3.0
中旬合計	11.0	12.5	13.0	36.0	6.0	15.5	7.0	18.5	48.0	36.0	20.0	27.0	21.0
下旬合計	60.0	42.5	52.0	34.5	56.5	50.5	50.5	47.5	51.0	53.0	66.5	72.0	105.0
月合計	71.5	55.0	65.0	70.5	63.0	67.0	57.5	67.0	102.0	90.5	88.0	103.5	129.0
1mm以上日数	5	7	5	7	5	6	4	8	12	7	7	5	9
10mm以上日数	1	1	1	2	1	1	1	2	3	2	2	2	3
30mm以上日数	1	1	1	0	1	1	1	1	1	1	1	1	1
50mm以上日数	1	0	0	0	0	0	0	0	0	0	1	1	1
70mm以上日数	0	0	0	0	0	0	0	0	0	0	0	0	1
100mm以上日数	0	0	0	0	0	0	0	0	0	0	0	0	0

地域気象観測日照時間月報

奈良県 (64)　　2016年1月

単位:h　1/1頁

観測所名 日付	奈良	針	大宇陀	五條	上北山	風屋
1	6.5	7.4	8.0	8.5	5.7	7.1
2	5.8	5.5	5.6	4.4	3.0	3.1
3	6.8	6.3	5.8	4.1	4.4	3.2
4	6.3	4.9	6.8	6.6	5.8	5.9
5	2.5	2.7	3.0	2.0	1.1	1.7
6	2.8	3.0	2.2	1.8	0.6	0.4
7	0.5	0.6	0.8	4.9	1.8	5.1
8	1.6	1.5	0.5	0.8	0.2	0.4
9	7.8	6.8	7.1	6.3	5.9	7.3
10	7.0	6.9	5.5	5.8	6.0	6.4
11	5.5	6.8	6.5	6.8	4.4	3.9
12	3.1	2.8	1.9	2.2	1.6	2.7
13	2.5	3.5	3.6	3.1	5.4	4.4
14	4.8	4.4	3.8	3.0	2.9	1.7
15	8.1	8.0	8.7	8.8	5.6	6.4
16	5.2	5.5	7.2	6.9	6.2	7.3
17	4.0	4.3	4.8	4.4	2.4	3.6
18	0.3	0.0	0.0	0.3	1.1	0.2
19	2.5	0.4	0.7	1.0	1.1	2.6
20	0.0	0.0	0.6	3.3	0.9	0.0
21	3.5	2.5	3.2	1.5	2.7	1.9
22	4.8	5.8	3.9	4.2	6.1	3.3
23	0.3	0.0	0.0	0.0	1.0	1.7
24	6.8	7.8	7.4	6.1	2.9	4.7
25	7.8	4.7	5.4	5.0	4.0	2.5
26	5.3	4.6	3.7	3.2	6.4	3.7
27	7.0	4.1	4.4	2.6	6.7	5.6
28	4.0	4.7	5.9	4.8	6.3	4.3
29	0.0	0.0	0.0	0.0	0.0	0.0
30	0.8	0.0	0.0	0.2	0.2	0.2
31	8.3	8.5	8.0	8.3	7.1	7.8
旬合計　上旬	47.6	45.6	45.3	45.2	34.5	40.6
旬合計　中旬	36.0	35.7	37.8	39.8	31.6	32.8
旬合計　下旬	48.6	42.7	41.9	35.9	43.4	35.7
月合計	132.2	124.0	125.0	120.9	109.5	109.1
0.1時間未満日数	2	5	4	2	1	2

地域気象観測風向・風速月報

奈良県 (64)　　2016年1月

単位:(m/s)　1/2頁

観測所名	奈良						針						大宇陀					
日付	平均	最大	最大風向	最大瞬間	最大瞬間風向	最多	平均	最大	最大風向	最大瞬間	最大瞬間風向	最多	平均	最大	最大風向	最大瞬間	最大瞬間風向	最多
1	1.2	2.7	SSE	4.7	WNW	SSE	1.4	4.1	SW	8.6	NNW	WSW	1.2	3.7	W	7.3	W	WNW
2	1.3	3.6	S	5.9	SSW	SSW	1.0	4.2	SW	7.8	SW	SW	0.9	3.8	SW	6.4	SW	NNE
3	1.2	2.2	SSE	3.7	SSE	N	1.0	3.3	SW	6.3	SW	SW	0.6	3.5	W	6.4	W	NW
4	1.3	3.6	W	8.0	W	SW	1.8	5.2	W	11.6	W	WSW	1.1	5.4	W	10.6	W	WNW
5	1.2	3.8	S	6.4	SSE	S	1.1	4.0	SW	7.5	SW	WSW	0.8	3.3	W	6.5	W	W
6	1.2	3.0	SSE	4.4	SSW	SSE	1.1	3.0	SW	5.7	SSW	WSW	0.7	2.4	N	5.9	NNW	S
7	1.0	2.2	N	4.5	N	NNE	1.3	3.4	NW	6.6	WNW	W	1.0	3.7	WSW	8.3	WNW	NW
8	1.5	2.9	SSE	7.0	S	S	1.6	4.8	WSW	8.8	SW	WSW	1.9	4.4	SW	8.5	SW	WSW
9	1.7	3.4	S	7.1	WNW	SW	1.5	4.8	SW	10.5	SSW	SW	1.7	4.7	WSW	9.5	WSW	W
10	1.6	4.0	W	9.1	W	WSW	1.6	5.7	WSW	10.8	WSW	WSW	1.5	4.8	W	10.7	NNW	NNE
11	1.4	3.0	WSW	7.8	SSW	S	1.2	4.7	SW	9.3	SW	WSW	1.0	3.9	W	8.0	W	W
12	1.1	2.7	NNW	6.8	NW	NNW	1.3	3.2	WSW	6.3	N	WSW	0.9	3.2	N	5.6	N	NNW
13	1.3	3.5	WNW	7.8	SW	S	1.6	4.3	WSW	9.9	WSW	WSW	1.4	4.1	WSW	8.8	WSW	W
14	1.9	3.6	W	8.7	NW	S	2.7	6.1	WSW	12.5	WSW	WSW	2.9	4.9	SW	9.7	W	WSW
15	1.4	2.8	W	7.3	W	SW	1.6	4.5	SW	9.9	SSW	SW	1.3	4.2	SW	8.1	NNW	SSW
16	1.2	2.6	S	5.5	NNW	N	1.2	4.5	N	8.9	NNE	SW	0.9	4.1	W	9.3	SW	W
17	1.7	5.3	NE	11.5	E	NE	1.3	4.0	NE	8.9	NE	NE	1.0	3.5	SE	9.7	SE	SSE
18	2.6	5.8	WNW	15.4	W	SSW	3.5	7.3	WSW	16.8	SW	WSW	3.2	6.2	SW	12.9	SSW	WSW
19	3.7	6.3	WNW	15.5	SW	WNW	3.9	6.7	W	15.9	NW	W	3.6	7.0	SW	16.1	W	WSW
20	2.3	4.7	W	11.6	W	SW	3.6	6.8	WSW	14.9	SW	WSW	3.0	6.2	SW	14.1	SSW	WSW
21	1.0	2.2	NW	4.8	N	NNW	1.3	3.7	NNW	7.3	N	SW	1.2	3.6	W	7.0	W	NNW
22	1.4	3.8	NNE	7.7	NNE	NNE	1.6	5.2	NNE	9.5	N	NNE	1.3	4.8	NNE	8.4	N	N
23	1.3	4.1	S	7.2	SSE	SSW	1.1	3.5	SW	6.5	NW	SW	1.0	4.1	W	8.2	WNW	WNW
24	2.8	5.6	WNW	12.5	W	WNW	3.2	6.3	WSW	13.9	SW	W	2.8	5.5	WSW	12.5	S	W
25	1.8	3.3	SSW	9.1	SW	SSW	3.0	5.3	WSW	11.0	SW	WSW	2.6	4.6	WNW	9.2	W	W
26	1.8	4.4	S	8.3	SW	S	1.9)	5.0)	SW)	10.8)	SW)	SW)	1.8	4.3	WSW	8.3	SSW	SW
27	1.7	3.6	WNW	9.5	W	SSW	1.8	5.7	SW	10.7	SW	WSW	2.2	4.8	WSW	10.2	NW	SW
28	1.1	2.4	S	5.2	WNW	W	1.0	3.9	WSW	7.2	W	WSW	0.9	3.5	W	8.0	W	NNW
29	1.5	3.1	N	7.0	NNE	N	1.4	2.9	NE	5.5	ENE	NE	1.1	3.9	N	6.8	N	N
30	1.3	2.5	N	5.2	N	NNW	1.3	4.1	NNW	8.2	NNW	NNE	1.0	3.1	NNW	6.9	NW	NNW
31	1.3	3.8	S	7.1	S	S	1.4	4.3	WSW	10.5	SSW	WSW	1.2	4.2	WNW	9.2	WNW	WNW
月最大		6.3	WNW	15.5	SW			7.3	WSW	16.8	SW			7.0	SW	16.1	W	
起日		19		19				18		18				19		19		
上旬平均	1.3					S	1.3					WSW	1.1					WNW
中旬平均	1.9					SW	2.2					WSW	1.9					WSW
下旬平均	1.5					SSW	1.7					WSW)	1.6					W
月平均	1.6					S	1.8					WSW)	1.5					W
10m/s以上日数		0						0						0				
15m/s以上日数		0						0						0				
20m/s以上日数		0						0						0				
30m/s以上日数		0						0						0				

地域気象観測風向・風速月報

奈良県 (64)　　2016年1月

単位:(m/s)　2/2頁

観測所名	五條						上北山						風屋					
日付	平均	最大	最大風向	最大瞬間	最大瞬間風向	最多	平均	最大	最大風向	最大瞬間	最大瞬間風向	最多	平均	最大	最大風向	最大瞬間	最大瞬間風向	最多
1	1.4	4.0	W	6.3	W	ENE	0.7	3.4	ENE	7.9	E	ENE	1.0	2.5	NNE	8.0	N	NNE
2	1.4	4.6	SSW	7.4	SSW	ENE	0.8	4.1	SSE	9.0	SSW	ENE	0.4	2.3	SSW	4.9	SSE	NNE
3	1.2	2.7	N	4.1	NNE	E	0.4	1.5	WSW	3.7	SW	NE	0.2	1.5	SSW	3.2	SW	SSW
4	1.6	5.0	SSW	8.1	S	WSW	0.5	4.1	E	7.2	E	E	0.6	2.1	SSW	5.4	N	NNE
5	1.4	3.8	SW	6.7	SW	SW	0.4	1.7	SW	3.3	E	NE	0.5	1.7	NNE	4.6	NNE	N
6	0.9	2.6	SW	4.0	SSW	E	0.3	1.2	ENE	2.5	SW	ENE	0.4	1.4	N	4.8	NNE	N
7	1.5	4.5	WSW	8.7	W	WSW	0.7	4.3	ENE	10.1	ENE	ENE	0.8	4.5	SW	10.1	SSW	N
8	1.6	5.3	WNW	9.9	W	WSW	0.7	2.7	ENE	8.1	ESE	ENE	0.5	2.2	SW	5.7	SW	N
9	1.8	5.0	W	9.7	W	SW	1.4	4.2	S	11.5	E	ENE	0.7	1.9	N	7.0	ENE	N
10	1.3	4.7	SW	8.6	SW	SW	0.9	4.2	ENE	7.9	ENE	ENE	0.7	2.6	SSW	7.7	SW	N
11	1.3	3.9	SW	7.3	SSW	SSW	0.6	2.9	ENE	6.5	SE	ESE	0.4	2.0	SSW	4.6	ENE	SSW
12	1.6	4.7	N	7.6	N	ENE	0.8	4.1	ENE	6.6	NE	ENE	0.6	1.9	NNE	4.6	N	N
13	1.5	5.0	W	9.4	WNW	ENE	0.8	3.3	S	9.8	SSW	ENE	0.7	3.8	S	9.8	SSE	N
14	2.0	5.9	W	10.3	W	SW	1.1	3.6	S	11.8	SSW	ENE	0.6	2.8	SW	5.2	SSW	SW
15	1.5	4.6	W	8.0	W	SW	0.9	3.4	SSE	9.8	SSW	ENE	0.7	2.2	WSW	5.5	NNE	NNE
16	1.3	3.4	N	7.4	E	E	0.8	2.6	ENE	6.5	SSW	ENE	0.7	3.0	NNE	6.4	NNE	N
17	2.0	5.3	ENE	9.7	NE	NE	0.4	2.3	NW	5.5	NW	ENE	0.7	5.3	SSW	8.9	SW	SSW
18	3.7	7.0	W	15.0	WSW	SW	1.3	3.9	WNW	10.7	SSW	SSE	1.6	7.3	S	15.6	SSW	SSW
19	4.4	7.5	WNW	15.7	W	WSW	1.8	4.1	S	13.3	S	S	2.4	6.8	S	15.7	S	S
20	3.6	8.8	W	16.6	NW	W	1.3	4.6	S	17.1	SSE	ENE	0.8	4.0	SW	13.0	S	N
21	1.4	3.3	N	5.0	N	N	1.0	4.4	S	10.4	SSW	ENE	0.5	2.2	NNE	6.1	N	NNE
22	1.8	5.0	N	8.5	NE	N	1.4	7.4	ENE	12.5	ENE	ENE	0.7	2.3	NNE	6.7	N	NNE
23	1.3	3.2	SW	7.2	S	SSW	0.6	3.2	ENE	5.6	NE	SW	0.5	1.8	SW	4.6	ESE	NE
24	3.2	5.8	W	13.2	SW	W	1.4	5.6	S	13.1	SSW	S	2.0	4.8	SSW	13.2	SSW	SW
25	2.8	6.0	W	12.4	SW	WSW	1.2	3.4	ENE	8.5	ENE	ENE	0.7	4.3	S	8.2	SW	NNE
26	1.6	4.4	SSW	8.6	SSW	SSW	1.1	4.7	S	10.2	S	ENE	0.4	1.7	SE	5.1	N	E
27	1.9	5.2	WNW	9.0	WNW	SSE	1.0	3.6	S	8.6	SSW	ENE	0.6	2.9	SW	7.3	SW	NNW
28	1.2	3.0	SSW	5.6	SSE	E	0.6	4.1	S	11.6	SE	E	0.5	2.1	SSW	4.0	SW	SW
29	2.0	4.2	NNE	8.8	NNE	NE	0.1	1.8	ENE	3.7	SW	ENE	0.2	1.6	SW	4.2	SW	SSW
30	2.0	3.5	N	6.2	NNE	NE	1.4	5.0	ENE	9.7	ENE	E	0.6	1.9	N	6.0	N	ESE
31	1.3	4.7	WNW	8.6	W	E	1.1	3.3	ENE	7.4	ENE	ENE	0.6	2.0	NNE	5.0	SSW	NNE
月最大		8.8	W	16.6	NW			7.4	ENE	17.1	SSE			7.3	S	15.7	S	
起日		20		20				22		20				18		19		
上旬平均	1.4					SW	0.7					ENE	0.6					N
中旬平均	2.3					SW	1.0					ENE	0.9					N
下旬平均	1.9					NE	1.0					ENE	0.7					NNE
月平均	1.9					SW	0.9					ENE	0.7					N
10m/s以上日数		0						0						0				
15m/s以上日数		0						0						0				
20m/s以上日数		0						0						0				
30m/s以上日数		0						0						0				

特別警報・警報・注意報発表状況(1/2)

2016年1月の特別警報・警報・注意報　発表履歴表

●:発表　◇:特別警報から警報　▽:特別警報から注意報　▼:警報から注意報　○:継続　解:解除

浸:浸水害　土:土砂災害　土浸:土砂災害、浸水害　*斜体字:発表*　下線:特別警報から警報

発表時刻	警報・注意報	奈良市	大和高田市	大和郡山市	天理市	橿原市	桜井市	御所市	生駒市	香芝市	葛城市	平群町	三郷町	斑鳩町	安堵町	川西町	三宅町	田原本町	高取町	明日香村	上牧町	王寺町	広陵町	河合町	宇陀市	山添村	五條市北部	吉野町	大淀町	下市町	五條市南部	野迫川村	十津川村	曽爾村	御杖村	黒滝村	天川村	下北山村	上北山村	川上村	東吉野村
2016/1/1 2:25	雷注意報	解	解	解	解	解	解	解	解	解	解	解	解	解	解	解	解	解	解	解	解	解	解	解	解	解	解	解	解	解	解	解	解	解	解	解	解	解	解	解	解
2016/1/17 20:13	雷注意報	●	●	●	●	●	●	●	●	●	●	●	●	●	●	●	●	●	●	●	●	●	●	●	●	●	●	●	●	●	●	●	●	●	●	●	●	●	●	●	●
2016/1/18 10:15	雷注意報	解	解	解	解	解	解	解	解	解	解	解	解	解	解	解	解	解	解	解	解	解	解	解	解	解	解	解	解	解	解	解	解	解	解	解	解	解	解	解	解
2016/1/18 16:04	風雪注意報	●	●	●	●	●	●	●	●	●	●	●	●	●	●	●	●	●	●	●	●	●	●	●	●	●	●	●	●	●	●	●	●	●	●	●	●	●	●	●	●
	雷注意報	●	●	●	●	●	●	●	●	●	●	●	●	●	●	●	●	●	●	●	●	●	●	●	●	●	●	●	●	●	●	●	●	●	●	●	●	●	●	●	●
2016/1/19 10:50	風雪注意報	○	○	○	○	○	○	○	○	○	○	○	○	○	○	○	○	○	○	○	○	○	○	○	○	○	○	○	○	○	○	○	○	○	○	○	○	○	○	○	○
	雷注意報	○	○	○	○	○	○	○	○	○	○	○	○	○	○	○	○	○	○	○	○	○	○	○	○	○	○	○	○	○	○	○	○	○	○	○	○	○	○	○	○
2016/1/19 14:15	大雪注意報	●	●	●	●	●	●	●	●	●	●	●	●	●	●	●	●	●	●	●	●	●	●	●	●	●	●	●	●	●	●	●	●	●	●	●	●	●	●	●	●
	風雪注意報	○	○	○	○	○	○	○	○	○	○	○	○	○	○	○	○	○	○	○	○	○	○	○	○	○	○	○	○	○	○	○	○	○	○	○	○	○	○	○	○
	雷注意報	○	○	○	○	○	○	○	○	○	○	○	○	○	○	○	○	○	○	○	○	○	○	○	○	○	○	○	○	○	○	○	○	○	○	○	○	○	○	○	○
2016/1/20 4:46	大雪注意報	○	○	○	○	○	○	○	○	○	○	○	○	○	○	○	○	○	○	○	○	○	○	○	○	○	○	○	○	○	○	○	○	○	○	○	○	○	○	○	○
	風雪注意報	解	解	解	解	解	解	解	解	解	解	解	解	解	解	解	解	解	解	解	解	解	解	解	解	解	解	解	解	解	解	解	解	解	解	解	解	解	解	解	解
	雷注意報	○	○	○	○	○	○	○	○	○	○	○	○	○	○	○	○	○	○	○	○	○	○	○	○	○	○	○	○	○	○	○	○	○	○	○	○	○	○	○	○
2016/1/20 10:50	大雪注意報	○	解	解	○	解	○	○	○	解	○	○	○	解	解	解	解	解	解	解	解	解	解	解	○	○	○	○	○	○	○	○	○	○	○	○	○	○	○	○	○
	雷注意報	○	○	○	○	○	○	○	○	○	○	○	○	○	○	○	○	○	○	○	○	○	○	○	○	○	○	○	○	○	○	○	○	○	○	○	○	○	○	○	○
2016/1/20 15:23	大雪注意報	解			解		解	解	解		解	解	解												解	解	解	解	解	解	解	解	解	解	解	解	解	解	解	解	解
	雷注意報	解	解	解	解	解	解	解	解	解	解	解	解	解	解	解	解	解	解	解	解	解	解	解	解	解	解	解	解	解	解	解	解	解	解	解	解	解	解	解	解
2016/1/24 5:32	風雪注意報	●	●	●	●	●	●	●	●	●	●	●	●	●	●	●	●	●	●	●	●	●	●	●	●	●	●	●	●	●	●	●	●	●	●	●	●	●	●	●	●
	雷注意報	●	●	●	●	●	●	●	●	●	●	●	●	●	●	●	●	●	●	●	●	●	●	●	●	●	●	●	●	●	●	●	●	●	●	●	●	●	●	●	●
2016/1/24 8:24	大雪注意報																								●	●	●	●	●	●	●	●	●	●	●	●	●	●	●	●	●
	風雪注意報	○	○	○	○	○	○	○	○	○	○	○	○	○	○	○	○	○	○	○	○	○	○	○	○	○	○	○	○	○	○	○	○	○	○	○	○	○	○	○	○
	雷注意報	○	○	○	○	○	○	○	○	○	○	○	○	○	○	○	○	○	○	○	○	○	○	○	○	○	○	○	○	○	○	○	○	○	○	○	○	○	○	○	○
2016/1/24 13:25	大雪注意報																								○	○	○	○	○	○	○	○	○	○	○	○	○	○	○	○	○
	風雪注意報	○	○	○	○	○	○	○	○	○	○	○	○	○	○	○	○	○	○	○	○	○	○	○	○	○	○	○	○	○	○	○	○	○	○	○	○	○	○	○	○
	雷注意報	○	○	○	○	○	○	○	○	○	○	○	○	○	○	○	○	○	○	○	○	○	○	○	○	○	○	○	○	○	○	○	○	○	○	○	○	○	○	○	○
	低温注意報	●	●	●	●	●	●	●	●	●	●	●	●	●	●	●	●	●	●	●	●	●	●	●	●	●	●	●	●	●	●	●	●	●	●	●	●	●	●	●	●
2016/1/24 16:18	大雪注意報	●	●	●	●	●	●	●	●	●	●	●	●	●	●	●	●	●	●	●	●	●	●	●	○	○	○	○	○	○	○	○	○	○	○	○	○	○	○	○
	風雪注意報	○	○	○	○	○	○	○	○	○	○	○	○	○	○	○	○	○	○	○	○	○	○	○	○	○	○	○	○	○	○	○	○	○	○	○	○	○	○	○	○
	雷注意報	○	○	○	○	○	○	○	○	○	○	○	○	○	○	○	○	○	○	○	○	○	○	○	○	○	○	○	○	○	○	○	○	○	○	○	○	○	○	○	○
	低温注意報	○	○	○	○	○	○	○	○	○	○	○	○	○	○	○	○	○	○	○	○	○	○	○	○	○	○	○	○	○	○	○	○	○	○	○	○	○	○	○	○
2016/1/24 22:28	大雪注意報	○	○	○	○	○	○	○	○	○	○	○	○	○	○	○	○	○	○	○	○	○	○	○	○	○	○	○	○	○	○	○	○	○	○	○	○	○	○	○	○
	風雪注意報	解	解	解	解	解	解	解	解	解	解	解	解	解	解	解	解	解	解	解	解	解	解	解	解	解	解	解	解	解	解	解	解	解	解	解	解	解	解	解	解
	雷注意報	○	○	○	○	○	○	○	○	○	○	○	○	○	○	○	○	○	○	○	○	○	○	○	○	○	○	○	○	○	○	○	○	○	○	○	○	○	○	○	○
	低温注意報	○	○	○	○	○	○	○	○	○	○	○	○	○	○	○	○	○	○	○	○	○	○	○	○	○	○	○	○	○	○	○	○	○	○	○	○	○	○	○	○

特別警報・警報・注意報発表状況(2/2)

2016年1月の特別警報・警報・注意報　発表履歴表

●:発表　◇:特別警報から警報　▽:特別警報から注意報　▼:警報から注意報　○:継続　解:解除
浸:浸水害　土:土砂災害　土浸:土砂災害、浸水害　*斜体字:発表*　下線:特別警報から警報

発表時刻	警報・注意報	奈良市	大和高田市	大和郡山市	天理市	橿原市	桜井市	御所市	生駒市	香芝市	葛城市	平群町	三郷町	斑鳩町	安堵町	川西町	三宅町	田原本町	高取町	明日香村	上牧町	王寺町	広陵町	河合町	宇陀市	山添村	五條市北部	吉野町	大淀町	下市町	五條市南部	野迫川村	十津川村	曽爾村	御杖村	黒滝村	天川村	下北山村	上北山村	川上村	東吉野村
2016/1/25 4:21	大雪注意報	解	解	解	解	解	解	解	解	解	解	解	解	解	解	解	解	解	解	解	解	解	解	解	解	解	○	○	○	○	○	○	○	○	○	○	○	○	○	○	○
	雷注意報	解	解	解	解	解	解	解	解	解	解	解	解	解	解	解	解	解	解	解	解	解	解	解	解	解	解	解	解	解	解	解	解	解	解	解	解	解	解	解	解
	低温注意報	○	○	○	○	○	○	○	○	○	○	○	○	○	○	○	○	○	○	○	○	○	○	○	○	○	○	○	○	○	○	○	○	○	○	○	○	○	○	○	○
2016/1/25 9:30	大雪注意報																										解	解	解	解	解	解	解	解	解	解	解	解	解	解	解
	乾燥注意報	●	●	●	●	●	●	●	●	●	●	●	●	●	●	●	●	●	●	●	●	●	●	●	●	●	●	●	●	●	●	●	●	●	●	●	●	●	●	●	●
	低温注意報	○	○	○	○	○	○	○	○	○	○	○	○	○	○	○	○	○	○	○	○	○	○	○	○	○	○	○	○	○	○	○	○	○	○	○	○	○	○	○	○
2016/1/26 8:12	乾燥注意報	○	○	○	○	○	○	○	○	○	○	○	○	○	○	○	○	○	○	○	○	○	○	○	○	○	○	○	○	○	○	○	○	○	○	○	○	○	○	○	○
	低温注意報	解	解	解	解	解	解	解	解	解	解	解	解	解	解	解	解	解	解	解	解	解	解	解	解	解	解	解	解	解	解	解	解	解	解	解	解	解	解	解	解
2016/1/28 16:06	乾燥注意報	解	解	解	解	解	解	解	解	解	解	解	解	解	解	解	解	解	解	解	解	解	解	解	解	解	解	解	解	解	解	解	解	解	解	解	解	解	解	解	解
2016/1/29 8:10	雷注意報	●	●	●	●	●	●	●	●	●	●	●	●	●	●	●	●	●	●	●	●	●	●	●	●	●	●	●	●	●	●	●	●	●	●	●	●	●	●	●	●
2016/1/29 21:07	雷注意報	解	解	解	解	解	解	解	解	解	解	解	解	解	解	解	解	解	解	解	解	解	解	解	解	解	解	解	解	解	解	解	解	解	解	解	解	解	解	解	解

奈良県気象情報発表状況

平成 28 年(2016 年) 1 月　　奈良地方気象台発表

情　　報	発表日・時・分	
雪に関する奈良県気象情報　第１号	1 月 18 日	11 時 00 分
大雪と風雪に関する奈良県気象情報　第１号	1 月 19 日	11 時 11 分
大雪と風雪に関する奈良県気象情報　第２号	1 月 19 日	15 時 20 分
大雪に関する奈良県気象情報　第３号	1 月 20 日	5 時 23 分
大雪に関する奈良県気象情報　第４号	1 月 20 日	11 時 14 分
大雪に関する奈良県気象情報　第５号	1 月 20 日	15 時 32 分
大雪と落雷及び低温に関する奈良県気象情報　第１号	1 月 22 日	16 時 20 分
大雪と風雪及び落雷に関する奈良県気象情報　第２号	1 月 23 日	16 時 10 分
大雪と風雪及び落雷に関する奈良県気象情報　第３号	1 月 24 日	5 時 18 分
大雪と風雪及び落雷に関する奈良県気象情報　第４号	1 月 24 日	10 時 00 分
大雪と風雪及び落雷に関する奈良県気象情報　第５号	1 月 24 日	16 時 25 分
大雪に関する奈良県気象情報　第６号	1 月 25 日	5 時 26 分
大雪に関する奈良県気象情報　第７号	1 月 25 日	10 時 03 分

気　象　災　害

なし

極値順位の更新

平成 28 年(2016 年) 1 月　　奈良地方気象台

項　　目	観　測　値	観測日	更新順位
日降水量	52.5㎜	29 日	2
日最小相対湿度	20%	24 日	2
月平均気温の高い方から	4.9℃		7
月間日照時間の多い方から	132.2h		10
月最大 24 時間降水量	56.5㎜	29 日	1

生物季節観測表

平成 28 年(2016 年) 1 月　　奈良地方気象台

種　目	現象の種類	本年観測日	平年観測日	平年差	昨年観測日	昨年差
ひばり	初鳴	1 月 28 日	2 月 10 日	13 日早い	2 月 16 日	19 日早い

震度１以上を観測した地震の観測表

平成 28 年(2016 年)1 月　　奈良地方気象台

震源時(年月日時分)	震央地名	北緯	東経	深さ(km)	M
各地の震度（奈良県内のみ記載）					
2016 年 01 月 28 日 20 時 53 分	和歌山県南部	33°50.9'N	135°39.3'E	51km	M3.6
奈良県　震度 1：	桜井市初瀬＃,吉野町上市＊,天川村洞川＃,天川村沢谷＊,野迫川村北股＊ 十津川村小原＊,下北山村寺垣内＊,宇陀市大宇陀迫間＊				
2016 年 01 月 30 日 20 時 30 分	和歌山県北部	34°13.9'N	135°36.1'E	64km	M3.5
奈良県　震度 1：	桜井市初瀬＃,御所市役所＊,香芝市本町＊,高取町観覚寺＊,上牧町上牧＊ 広陵町南郷＊,吉野町上市＊,宇陀市菟田野松井＊,宇陀市大宇陀迫間＊				

※　奈良県内各地の震度（＊は地方自治体等の観測点、＃は気象庁の観測点を表します。）

奈良県内気象観測所配置図

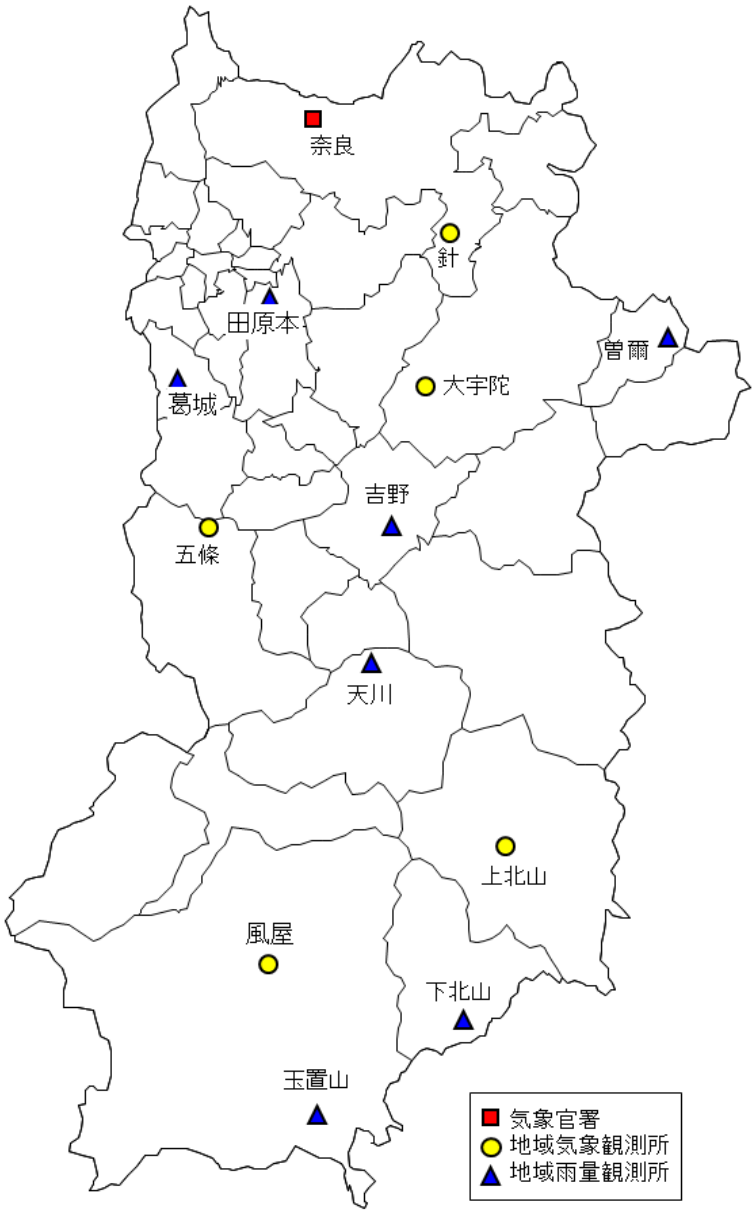

地域気象観測所（アメダス）一覧表

奈良地方気象台

平成 26 年 7 月 31 日現在

観測所番号	観測所名	観測種目						所在地	緯　度 ° ′	経　度 ° ′	海面上の高さ m	観測開始年月日
		気温	風	日照	降水量	積雪	その他					
64036	奈良	○	○	○	○	○	○	奈良市半田開町	34 41.6	135 49.6	104	昭 50. 3.19
64041	針	○	○	○	○			奈良市都祁友田町	34 36.3	135 57.1	468	昭 53.12.22
64056	田原本				○			磯城郡田原本町	34 33.3	135 47.1	50	昭 49.11. 1
64076	曽爾				○			宇陀郡曽爾村太良路	34 31.3	136 09.5	610	昭 49.11. 1
64091	葛城				○			葛城市寺口	34 29.3	135 42.2	141	昭 56. 8.24
64101	大宇陀	○	○	○	○			宇陀市大宇陀下竹	34 29.3	135 55.9	349	昭 53.12.22
64127	五條	○	○	○	○			五條市三在町	34 22.8	135 43.8	190	平 17.12.19
64136	吉野				○			吉野郡吉野町宮滝	34 22.7	135 54.0	188	平 3. 1.16
64161	天川				○			吉野郡天川村大字洞川	34 16.2	135 53.0	840	平 22. 3.25
64206	上北山	○	○	○	○			吉野郡上北山村小橡	34 08.2	136 00.3	334	昭 53.12.26
64227	風屋	○	○	○	○			吉野郡十津川村風屋	34 02.7	135 47.2	301	昭 52.12.20
64236	下北山				○			吉野郡下北山村佐田	34 00.2	135 58.0	249	平 26. 7.31
64261	玉置山				○			吉野郡十津川村玉置山	33 55.6	135 49.8	1077	昭 49.11. 1