奈 良 県 の 気 象

平成 28 年(2016 年)

5 月

今月の内容

気象概況・平年差（比）表（気象官署）
アメダス気象経過図
気象分布図
地上気象観測月統計値表（１）・（２）
地上気象観測毎時月表〔降水量〕
地域気象観測気温月報
地域気象観測降水量月報
地域気象観測日照時間月報
地域気象観測風向・風速月報
警報・注意報発表状況
気象情報発表状況
気象災害
極値順位の更新
生物季節観測表
震度１以上を観測した地震の観測表

※　注意報・警報発表状況以外は速報値です。
　　後日修正する場合があります。

奈 良 地 方 気 象 台

資料の解説

この「奈良県の気象」は、奈良地方気象台および奈良県内の地域気象観測所等の観測成果などをまとめたものです。
なお、気象官署と地域気象観測所では観測や統計の方法が異なるため、同じ奈良の観測値でも相違があります。また、気象経過図、気象分布図には地域気象観測所の値を使用しています。

1．気象官署の気象表

要素名(最小位数と単位)：	値の求め方・その他の説明
平均気圧（0.1 hPa）	：現地気圧および海面更正気圧の毎正時24回の平均値。
気　　温（0.1 ℃）	：平均は毎正時24回の平均値。最高・最低はその日の任意時刻の最高値・最低値。起時はその時刻。
平均蒸気圧（0.1 hPa）	：毎正時24回の平均値。
相対湿度（1％）	：平均は毎正時24回の平均値。最小はその日の任意時刻の最小値。
風　　速（0.1 m/s）	：平均は毎 10 分の観測値（144 回）の平均値。最大はその日の10分間平均風速の最大値とその時の風向および時刻。 最大瞬間はその日の任意時刻における瞬間風速の最大値とその時の風向および時刻。 風向は風の吹いてくる方向をN(北)、E(東)、S(南)、W(西)の記号により16方位で示します。
日照時間（0.1 h）	：回転式日照計による1日の合計値。0.1h未満の日（不照日）は「－」で示します。
全天日射量（0.01 MJ/㎡）	：全天電気式日射計による1日の合計値。
平均雲量（0.1）	：1日3回（9時，15時，21時）の平均値で、空を覆う雲の量を10分比で表します。
降 水 量（0.5 ㎜）	：1日の合計値。無降水の日は「－」で表します。「0.0」は0.5㎜未満の降水を表します。最大1時間は、任意の1時間の最大値。最大10分間は、任意の10分間の最大値。起時は共にその降り終わりの時刻を表す。
降雪の深さ合計（1 ㎝）	：毎正時（24回）の降雪の深さの合計値。「－」は降雪が無い日、又は1㎝に満たない日を表します。
最深積雪（1 ㎝）	：毎正時（24回）の積雪の深さの最大値。「－」は積雪が無い日、「0」は1㎝に満たない積雪を表します。
最低海面気圧（0.1 hPa）	：海面更正気圧のその日の任意時刻における最低値。起時はその時刻。
気温階級区分	：平均・最高・最低の各気温が、それぞれの条件を満たす日に「○」を記入しています。
大気現象	：当日観測された大気現象を次の記号で表します。

●	雨	⚲	霧雨	×	雪	⌓	霧雪	⁂	みぞれ	△	あられ（凍雨）
▲	ひょう	≡	霧	≡	低い霧	⌓	地霧	＝	もや	∞	煙霧
⊠	黄砂	⊹	高いじふぶき	⊼	雷電	T	雷鳴	⚡	電光	][	たつまき
⊠	積雪	⊔	霜	⊟	結氷	⌓	露				

最大・高、最小・低	：月間の最大・最高値、最小・最低値を示し、起日はその出現日です。 「＊」は、同値の極値が2個以上あり、そのうち最も新しい起日を掲載している事を示します。
風向別百分率（0.1%）	：風向別の観測回数を月間風向観測回数で除して百分率で表したものです。 中心の数値は静穏（風速0.2m/s以下で風向が定められない時）の率です。
月最大24時間降水量（0.1㎜）	：前月末日の 13 時の前1 時間降水量から、翌月1 日の12 時までの毎正時の前1 時間降水量の中で、連続する任意の24時間以内の合計降水量の最大値を表します。
階級別日数・現象日数	：各要素・各現象がその条件を満たした日の日数を示します。
月間日照率（1％）	：月間日照時間の月間可照時間に対する百分率。

注（1）日界は24時です。
（2）記号の説明：　）は、準正常値（平均値や合計値に用いた資料の割合が80%以上の場合の値）
］は、資料不足値（平均値や合計値に用いた資料の割合が80%未満の場合の値）
× は、欠測（資料なし）
（3）平年の値は、1981～2010年までの30年間の平均値（平年値という）を使用しています。

2．地域気象観測所の要素別月報

要素名(最小位数と単位)：		値の求め方・その他の説明	
［地域気象観測月報（集計値）］			
気　温	平均	平均気温(℃)	月間の日平均気温の平均
	平年差	平年値との差	平均気温の平年値との差
	最高	最高気温(℃)	月間の日最高気温の最高値
	起日	日	その起日
	最低	最低気温(℃)	月間の日最低気温の最低値
	起日	日	その起日
	最高平均	最高気温の月平均(℃)	月間の日最高気温の平均
	最高平年差	平年値との差	最高気温の月平均の平年値との差
	最低平均	最低気温の月平均	月間の日最低気温の平均
	最低平年差	平年値との差	最低気温の月平均の平年値との差
	積算気温	積算気温(℃)	月間の日平均気温10℃以上の積算値
	平均		
	0℃未満	日数(日)	月間の日平均気温が0℃未満の日数

	２５℃以上	日数(日)	月間の日平均気温が２５℃以上の日数
	最高		
	０℃未満	日数(日)	月間の日最高気温が０℃未満の日数
	２５℃以上	日数(日)	月間の日最高気温が２５℃以上の日数
	３０℃以上	日数(日)	月間の日最高気温が３０℃以上の日数
	３５℃以上	日数(日)	月間の日最高気温が３５℃以上の日数
	最低		
	０℃未満	日数(日)	月間の日最低気温が０℃未満の日数
	２５℃以上	日数(日)	月間の日最低気温が２５℃以上の日数
日照時間	月計	日照時間（h）	月間の日合計値の合計
	平年比	平年値との比（%）	日照時間の月計の平年値との比
(日数)	0.1時間未満	日数(日)	月間の日照時間の日合計が0.1時間未満の日数
風向・風速	平均風速	平均風速(m/s)	月間の日平均風速の平均
	最大風速	最大風速(m/s)	月間の日最大風速の最大値
	最大風速風向	風向(16方位)	その最大風速の風向
	起日	日	その最大風速の起日
	最大瞬間風速	最大風速(m/s)	月間の日最大瞬間風速の最大値
	最大瞬間風速風向	風向(16方位)	その最大瞬間風速の風向
	起日	日	その最大瞬間風速の起日
	最多風向	最多風向(16方位)	月間の時別風向の最多のもの
	１０m/s以上	日数(日)	月間の日最大風速が１０m/s以上の日数
	１５m/s以上	日数(日)	月間の日最大風速が１５m/s以上の日数
	２０m/s以上	日数(日)	月間の日最大風速が２０m/s以上の日数
	３０m/s以上	日数(日)	月間の日最大風速が３０m/s以上の日数
降水量	月計　降水量（mm）	月間の日降水量の合計値	
	平年比	平年値との比（%）	降水量の月計の平年値との差
	最大日降水量	最大日降水量（mm）	月間の日降水量の最大値
	起日	日	その起日
	最大１時間降水量	最大１時間降水量（mm）	月間の日最大１時間降水量の最大値
	起日／時分	日／時分	その起日と起時
	最大１０分間降水量	最大１０分間降水量（mm）	月間の日最大１０分間降水量の最大値
	起日／時分	日／時分	その起日と起時
	１mm以上	日数(日)	月間の日降水量が１mm以上の日数
	１０mm以上	日数(日)	月間の日降水量が１０mm以上の日数
	３０mm以上	日数(日)	月間の日降水量が３０mm以上の日数
	５０mm以上	日数(日)	月間の日降水量が５０mm以上の日数
	７０mm以上	日数(日)	月間の日降水量が７０mm以上の日数
	１００mm以上	日数(日)	月間の日降水量が１００mm以上の日数

記号の説明

__	：	旬の極値
--	：	現象なし（期間内に現象が発生しなかった場合）
)	：	準正常値（対象となる資料の一部が欠けているが、許容する資料数を満たす値）
]	：	資料不足値（対象となる資料が許容する資料数を満たさない値）
X	：	欠測（期間内の観測結果が全て求められなかった場合）
//	：	平年値なし

5月の天気概況

この期間、上旬は高気圧と低気圧が交互に通過し、天気は数日の周期で変わったが、中旬以降は高気圧に覆われて晴れた日が多かった。奈良市で観測した月平均気温の19.8℃は、5月の月平均気温の高い方から3位の記録（統計開始：1953 年）となった。

奈良の月平均気温は平年よりかなり高く、月降水量は平年並、月間日照時間は平年より多かった。

上旬：この期間は、高気圧と低気圧が交互に通過し、天気は周期的に変化した。
奈良の平均気温は平年より高く、降水量と日照時間は平年並だった。

中旬：この期間は、気圧の谷や湿った空気の影響で曇りや雨の日もあったが、高気圧に覆われて晴れた日が多かった。
奈良の平均気温は平年より高く、降水量は平年並、日照時間は平年よりかなり多かった。

下旬：この期間は、前半は高気圧に覆われて晴れた日が多かったが、後半は気圧の谷や湿った空気の影響で曇りや雨の日が多かった。
奈良の平均気温は平年よりかなり高く、降水量と日照時間は平年並だった。

平年差（比）・階級区分表

【奈良地方気象台の気象観測値】

要素 ＼ 期間		上旬	中旬	下旬	月
平均気温 (℃)	本年	18.2	19.2	21.7	19.8
	平年	17.2	17.6	19.2	18.0
	平年差	+1.0	+1.6	+2.5	+1.8
	階級区分	高い	高い	かなり高い	かなり高い
降水量 (mm)	本年	45.0	48.5	26.0	119.5
	平年	46.0	59.3	38.3	143.5
	平年比	98%	82%	68%	83%
	階級区分	平年並	平年並	平年並	平年並
日照時間 (h)	本年	57.5	87.4	71.5	216.4
	平年	61.0	54.1	69.7	184.8
	平年比	94%	162%	103%	117%
	階級区分	平年並	かなり多い	平年並	多い

注1：平年値の統計期間は1981年～2010年までの30年間の観測値から求めています。
注2：階級区分は平年値に対する比較で、「高い（多い）」、「平年並」、「低い（少ない）」の３段階で、それぞれの出現率は同じにしています。また、高い（多い）方または低い（少ない）方から出現率10%の範囲を、それぞれ「かなり高い（多い）」「かなり低い（少ない）」と表現します。

アメダス　気象経過図：2016年05月01日-2016年05月31日

奈良

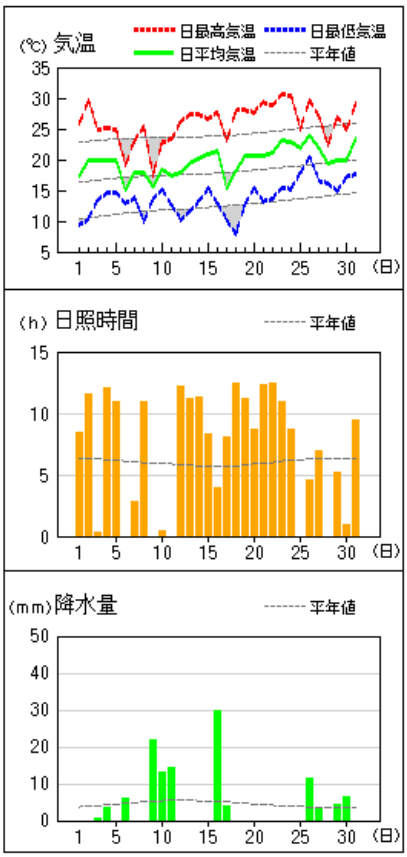

針

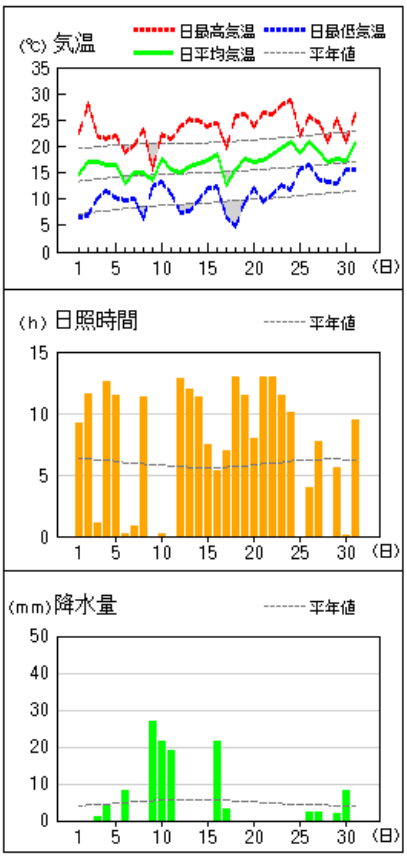

大宇陀

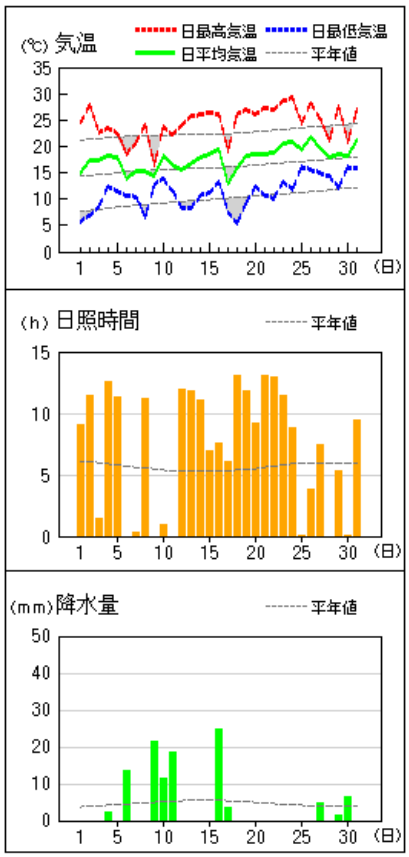

五條

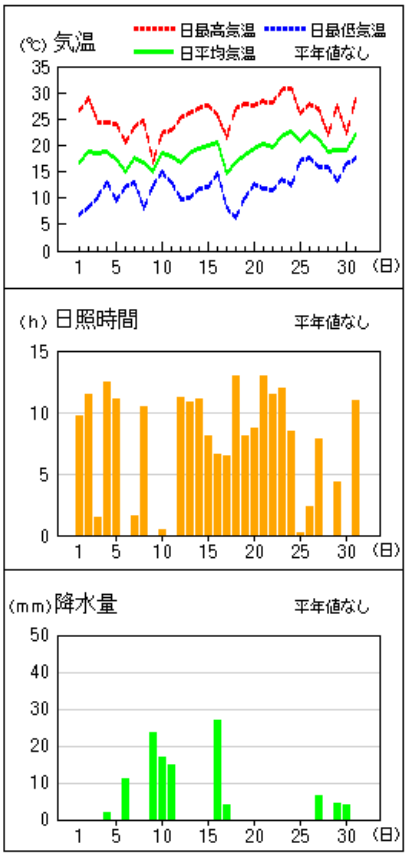

上北山

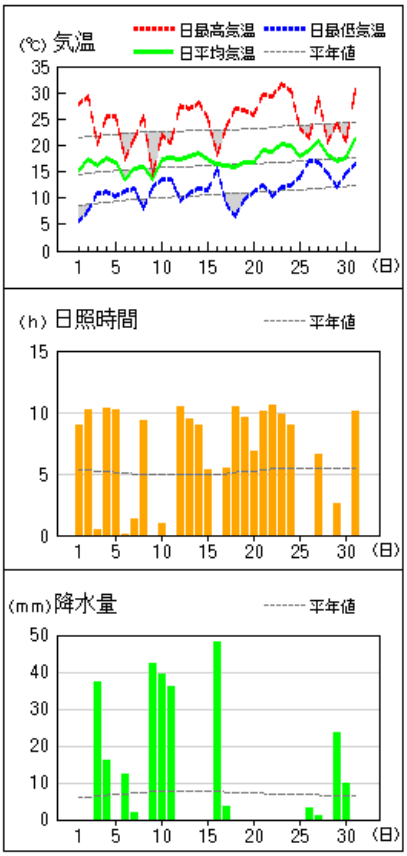

風屋

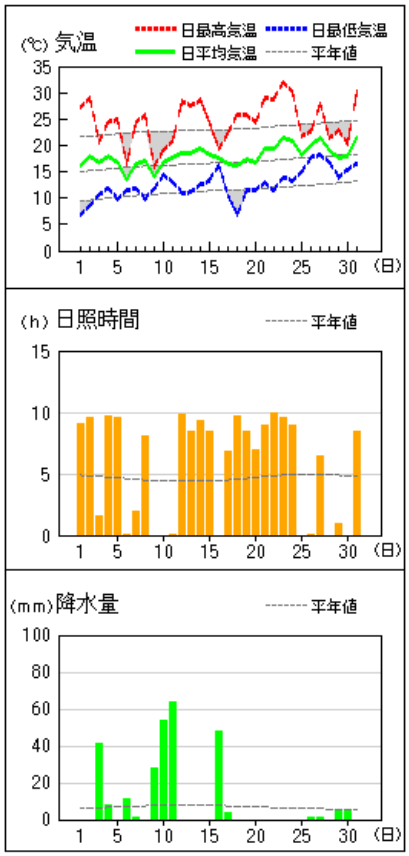

アメダス　気象経過図：2016年05月01日-2016年05月31日

田原本

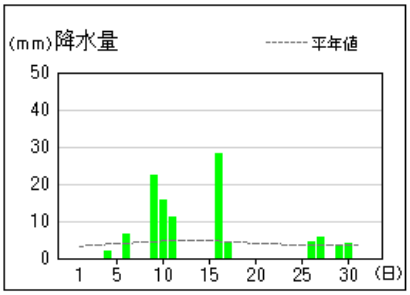

曽爾

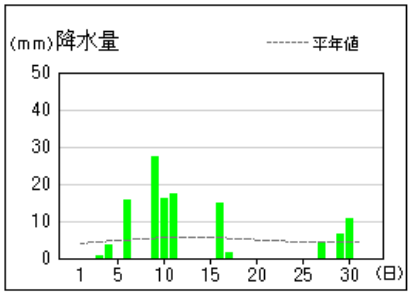

葛城

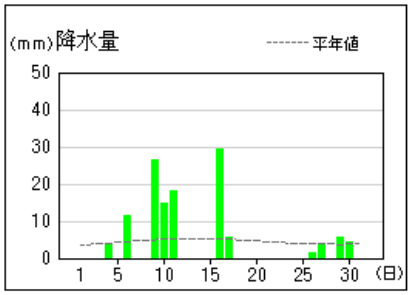

吉野

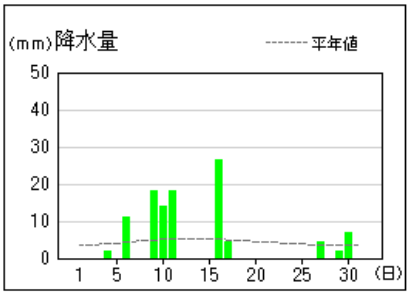

天川

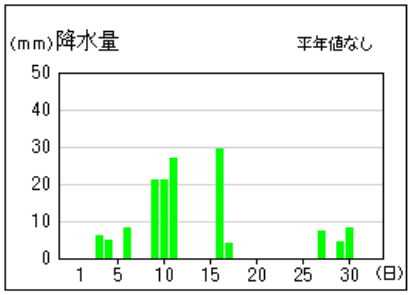

下北山

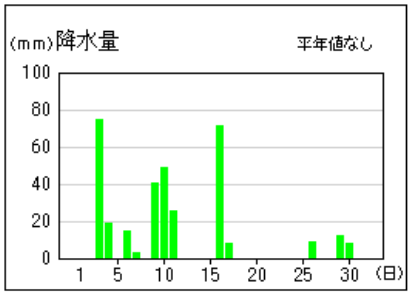

玉置山

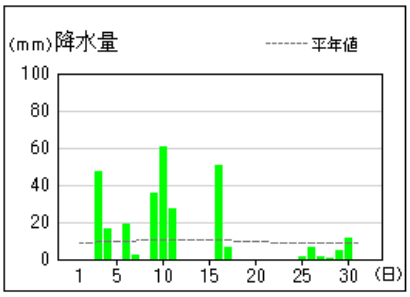

アメダス月別値　（分布・差比図）2016 年 5 月

平均気温(℃)

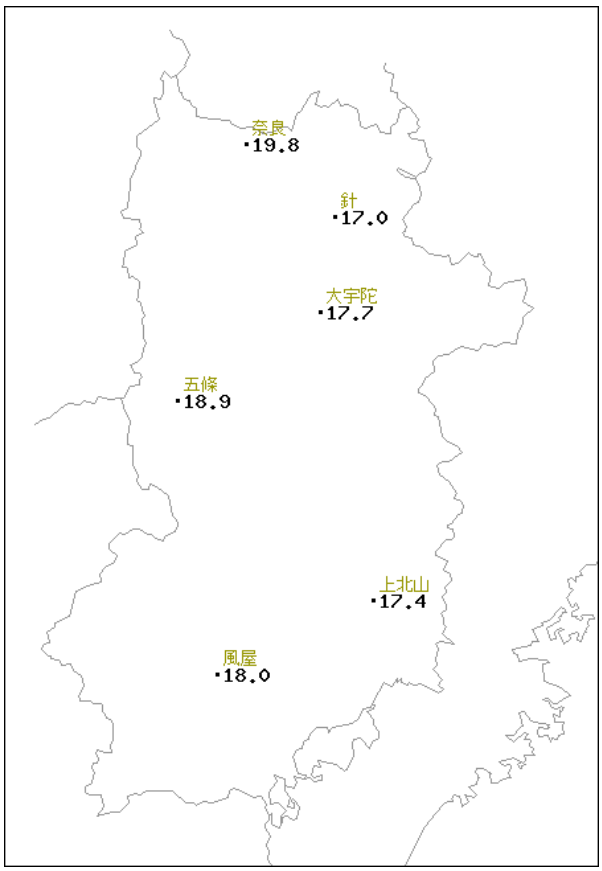

平均気温平年差(℃)

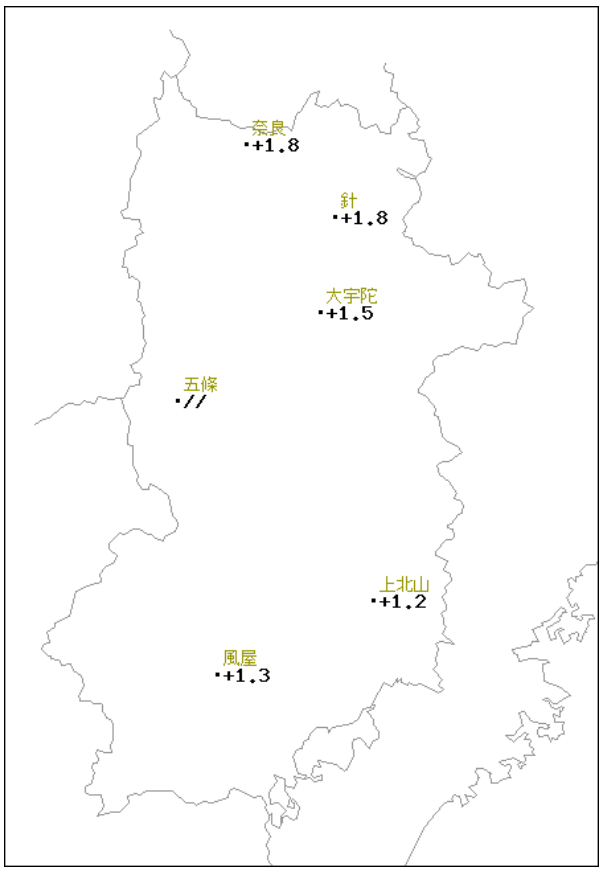

降水量(mm)

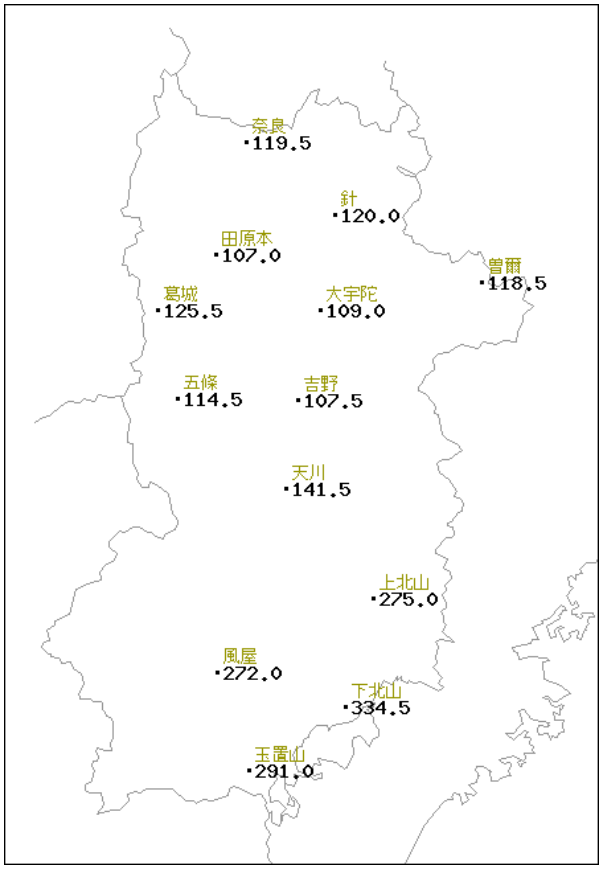

降水量平年比(%)

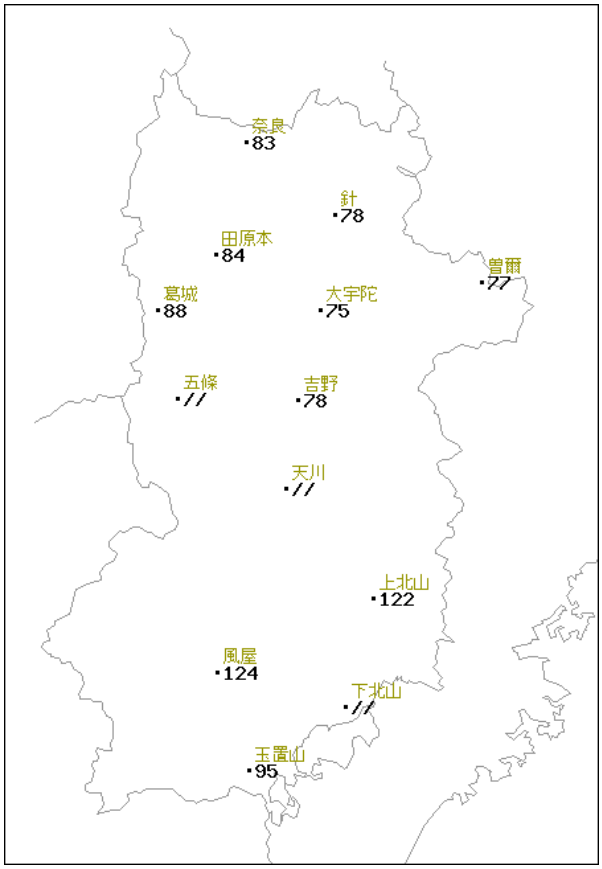

アメダス月別値　（分布・差比図）2016 年 5 月

日照時間(h)

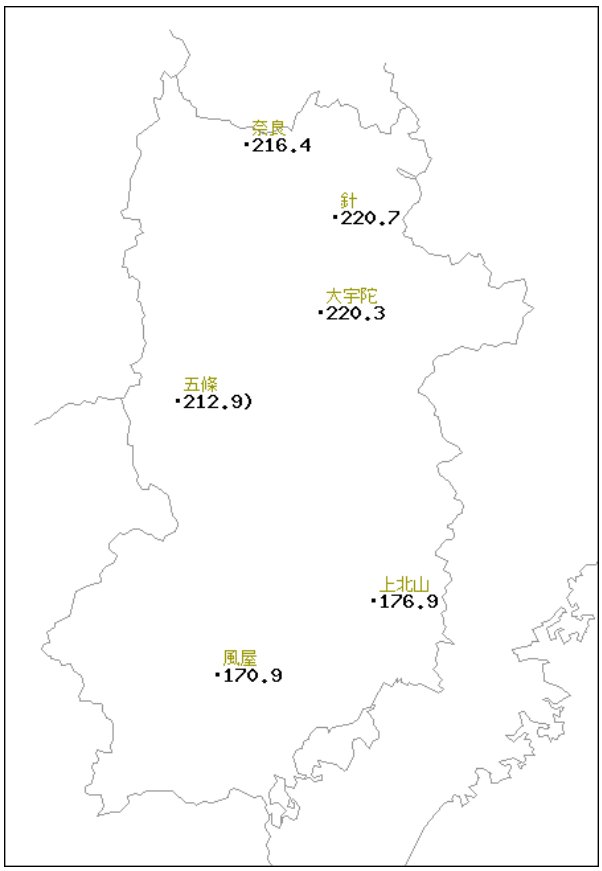

日照時間平年比(%)

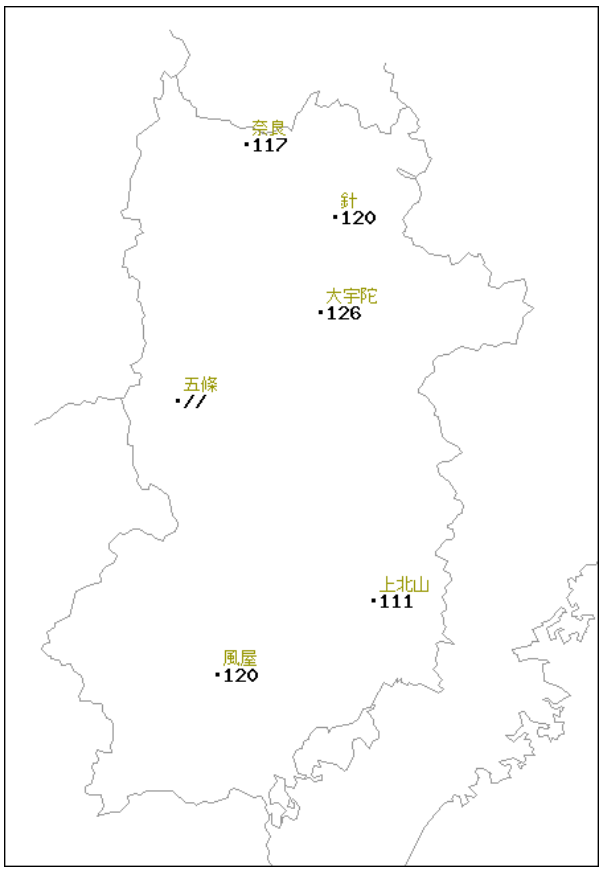

地上気象観測月統計値表 （1）

地点番号 47780　地点名 奈良 （奈良県 ）　　気象官署名 奈良地方気象台　　2016年（平成28年）5月

日付	平均気圧 現地 hPa	平均気圧 海面 hPa	気温 平均 ℃	気温 最高 ℃	気温 最高 起時 hm	気温 最低 ℃	気温 最低 起時 hm	平均蒸気圧 hPa	相対湿度 平均 %	相対湿度 最小 %	相対湿度 最小 起時 hm	風速 平均(風程) m/s	風速 最大 m/s	風速 最大 風向16方位	風速 最大 起時 hm	風速 最大瞬間 m/s	風速 最大瞬間 風向16方位	風速 最大瞬間 起時 hm	日照時間 h	全天日射量 MJ/m²	平均雲量 10分比	降水量 mm	降水量 最大1時間 mm	降水量 最大1時間 起時 hm	降水量 最大10分間 mm	降水量 最大10分間 起時 hm	日付
1	1003.6	1016.4	17.5	26.0	1309	9.4	0447	11.4	60	31	1547	1.5	3.4	S	0924	8.2	WNW	1208	8.4	23.13	5.0	—	—	—	—	—	1
2	1005.7	1018.5	19.8	29.7	1410	10.3	0529	12.6	59	23	1521	1.0	2.3	WNW	1643	5.8	WNW	1629	11.6	25.34	3.7	—	—	—	—	—	2
3	998.9	1011.5	20.0	24.8	1222	13.5	0518	14.0	62	32	1505	2.5	7.8	SSE	1303	13.2	SSE	1400	0.3	11.24	10.0	0.5	0.5	2400	0.5	2333	3
4	995.1	1007.7	19.8	25.2	1343	14.6	0403	10.9	50	24	1608	2.9	5.0	SSE	0256	14.1	SSW	1348	12.1	27.36	0.3	3.5	3.5	0209	1.5	0119	4
5	1002.2	1014.9	20.0	24.8	1450	14.7	2345	9.0	39	26	1048	1.9	3.6	W	1042	10.9	W	1029	10.9	26.61	6.7	—	—	—	—	—	5
6	1002.8	1015.7	15.2	19.2	1112	12.8	0511	13.6	79	51	1054	0.8	1.9	SW	1116	5.7	SW	1109	0.0	4.93	10.0	6.0	2.0	1339	0.5	1858	6
7	998.9	1011.7	17.9	23.1	1544	13.8	2346	16.1	79	62	2152	1.3	2.6	SW	1439	6.3	WNW	1458	2.8	12.65	8.0	0.0	0.0	0711	0.0	0621	7
8	1004.8	1017.6	18.0	25.5	1406	10.0	0528	10.4	55	17	1524	1.1	2.4	NNE	1933	5.6	NE	1351	11.0	24.81	10.0	—	—	—	—	—	8
9	1000.9	1013.8	15.7	17.5	1153	13.6	0803	16.3	91	62	0108	1.2	3.1	S	0712	6.6	S	0710	0.0	3.59	10.0	22.0	3.0	1436	1.0	1432	9
10	993.5	1006.2	18.4	22.8	1147	15.1	0405	20.8	97	79	1149	1.0	4.9	S	2101	7.7	SSE	2058	0.4	7.55	10.0	13.0	4.5	1458	2.0	1418	10
11	991.6	1004.3	17.5	23.3	0515	12.7	2400	18.8	93	77	1427	1.6	5.4	S	0504	10.6	SSW	0457	0.0	2.38	10.0	14.5	8.0	0152	3.5	0148	11
12	1002.7	1015.5	17.8	26.1	1606	10.2	0514	13.1	69	30	1609	1.0	1.8	NNW	1310	4.0	N	1129	12.2	28.91	0.3	—	—	—	—	—	12
13	1006.2	1018.9	19.5	27.4	1345	11.6	0522	14.0	65	30	1210	1.1	3.1	WNW	1442	6.7	W	1440	11.2	27.71	6.3	—	—	—	—	—	13
14	1009.2	1022.0	20.2	27.5	1417	13.3	0520	15.1	67	30	1434	1.4	3.2	NE	1814	7.7	NE	1837	11.3	25.63	8.3	—	—	—	—	—	14
15	1005.6	1018.3	20.8	26.7	1353	15.3	0440	16.1	67	47	1354	1.7	3.8	NE	1822	8.6	ENE	1821	8.3	22.34	9.3	—	—	—	—	—	15
16	997.9	1010.5	21.4	27.6	0949	12.8	2400	17.9	72	50	1138	2.1	4.7	S	1346	9.0	S	1227	3.9	13.01	9.0	30.0	11.0	2250	2.5	2231	16
17	1001.3	1014.2	15.3	23.1	1542	10.2	2400	11.9	72	33	1558	1.1	2.1	NNW	1655	6.3	NW	1655	8.1	22.30	7.3	4.0	2.0	0004	0.5	0609	17
18	1005.0	1017.8	18.2	28.0	1514	7.9	0458	12.2	62	29	1531	1.0	2.0	S	1835	4.8	WNW	1740	12.5	28.69	1.7	—	—	—	—	—	18
19	1006.1	1018.8	20.6	28.1	1408	12.9	0418	14.7	64	35	1200	1.1	2.4	SSE	1832	5.0	NE	1551	11.2	23.90	10.0	—	—	—	—	—	19
20	1005.0	1017.7	20.7	27.7	1525	15.4	0452	14.8	62	38	1452	1.3	3.0	ENE	1702	6.4	NE	1654	8.7	23.45	3.3	—	—	—	—	—	20
21	1003.9	1016.6	20.7	29.4	1539	13.1	0509	13.8	61	26	1556	1.2	2.7	NNE	1630	6.1	NNE	1621	12.3	27.05	1.0	—	—	—	—	—	21
22	1004.0	1016.7	21.2	28.8	1349	13.7	0358	16.1	66	40	1447	1.4	3.1	SSE	0824	5.7	WSW	1613	12.4	26.32	3.0	—	—	—	—	—	22
23	1002.5	1015.0	23.2	30.7	1601	15.5	0459	15.6	59	22	1558	1.0	2.2	WNW	1347	4.7	W	1422	10.9	25.69	6.3	—	—	—	—	—	23
24	999.8	1012.3	22.8	30.3	1345	15.2	0445	15.1	56	31	1238	1.0	2.4	WNW	1526	5.8	NW	1345	8.7	21.60	7.3	—	—	—	—	—	24
25	1000.2	1012.8	21.9	25.0	1208	17.9	0531	17.1	65	36	0104	1.3	2.7	NE	1528	6.9	NE	1401	0.0	8.12	10.0	0.0	0.0	1111	0.0	1021	25
26	997.8	1010.3	23.8	29.6	1232	20.4	2400	22.9	79	58	1253	1.4	3.8	NE	1100	7.9	ENE	1103	4.6	17.50	9.3	11.5	5.0	2207	1.5	2223	26
27	996.5	1009.1	21.8	27.2	1343	16.7	2328	18.9	74	42	1805	1.0	2.9	NNE	0712	7.2	N	0659	7.0	19.97	8.3	3.5	1.5	0412	1.0	0530	27
28	996.2	1008.8	19.4	22.3	1511	16.1	2358	18.6	83	69	1357	0.9	3.3	S	1726	5.9	SSE	1717	0.0	6.15	10.0	0.0	0.0	1740	0.0	1650	28
29	993.2	1005.8	20.0	27.0	1211	14.9	0238	19.1	83	58	1107	1.4	3.1	NE	2049	9.2	ENE	1849	5.2	14.96	8.7	4.5	3.5	2329	1.5	2250	29
30	991.6	1004.1	20.0	24.8	1356	17.1	0123	20.2	87	63	1357	1.4	2.4	NE	0909	6.0	NE	0934	1.0	13.29	9.7	6.5	3.5	0401	1.5	0311	30
31	993.3	1005.8	23.4	29.1	1500	17.7	0502	19.2	69	38	1517	1.4	2.9	WSW	1520	7.6	W	1518	9.4	24.61	6.7	—	—	—	—	—	31
合計平均 上旬	1000.6	1013.4	18.2	23.9		12.8		13.5	67			1.5							57.5	16.7	7.4	45.0					上
合計平均 中旬	1003.1	1015.8	19.2	26.6		12.2		14.9	69			1.3							87.4	21.8	6.6	48.5					中
合計平均 下旬	998.1	1010.7	21.7	27.7		16.2		17.9	71			1.2							71.5	18.7	7.3	26.0					下
合計平均 月	1000.5	1013.2	19.8	26.1		13.8		15.5	69			1.4							216.4	19.1	7.1	119.5					月
最大・高				30.7		20.4							7.8	SSE		14.1	SSW					30.0	11.0		3.5		最大
起日				23		26							3			4						16	16		11		
最小・低		996.8		17.5		7.9				17																	最小
起日		11		9		18				8																	

地上気象観測月統計値表 (2)

地点番号 47780　地点名 奈良 (奈良県)　　気象官署名 奈良地方気象台　　2016年(平成28年)5月

日付	降雪の深さ合計 cm	最深積雪 cm	最低海面気圧 hPa	起時 hm	気温階級区分(℃) <0 最高	<0 平均	<0 最低	≧25 最高	≧25 平均	≧25 最低	≧30 最高	≧35 最高	大気現象 ●✱▲⊼≡＝╪∞ 初冠	天気概況 昼	天気概況 夜	日付
1	−	−	1014.7	1443				○						晴後曇	晴	1
2	−	−	1016.0	1603				○						晴	薄曇時々晴	2
3	−	−	1003.5	2245									●	曇後一時雨	曇時々雨一時晴	3
4	−	−	1003.4	0037				○					●	快晴	快晴	4
5	−	−	1009.8	0030										晴後時々薄曇	曇	5
6	−	−	1013.1	2400									● ＝	雨時々曇	曇一時雨	6
7	−	−	1009.5	1128									● ∞	曇後一時晴	薄曇後一時晴	7
8	−	−	1015.2	1751				○					＝ ∞	薄曇一時晴	曇後一時雨	8
9	−	−	1010.5	2400									● ＝	雨	雨時々曇	9
10	−	−	1000.3	2400									● ＝	曇後雨	雨後時々曇	10
11	−	−	996.8	0501									● ＝	雨時々曇	曇後晴	11
12	−	−	1013.0	0044				○						快晴	快晴	12
13	−	−	1016.9	1637				○						晴一時薄曇	晴時々薄曇	13
14	−	−	1019.3	1648				○						薄曇一時晴	晴時々薄曇	14
15	−	−	1015.5	1752				○						曇時々晴	曇後晴	15
16	−	−	1006.6	1918				○					●	晴後曇	大雨	16
17	−	−	1011.1	0139									●	曇	晴	17
18	−	−	1015.4	1542				○						晴	晴	18
19	−	−	1015.6	1634				○						薄曇	曇	19
20	−	−	1014.9	1655				○						曇後晴	快晴	20
21	−	−	1013.3	1603				○						快晴	晴	21
22	−	−	1014.6	1736				○					＝ ∞	晴一時薄曇	晴	22
23	−	−	1011.6	1703				○			○		＝	晴	薄曇後晴	23
24	−	−	1009.8	1629				○			○			晴後曇	曇後一時雨	24
25	−	−	1011.2	1454				○					●	曇	曇	25
26	−	−	1007.7	1730				○					● ＝	曇一時晴	雨時々曇	26
27	−	−	1007.5	1721				○					● ＝	曇	晴後曇	27
28	−	−	1006.7	1725									● ＝	曇一時雨	曇後晴	28
29	−	−	1003.2	2400				○					● ＝	曇時々晴後一時雨	雨一時曇	29
30	−	−	1001.9	0305									● ＝	曇	曇	30
31	−	−	1003.3	1821				○						晴後一時薄曇	薄曇	31

合計	降雪の深さ合計	最深積雪	最低海面気圧	起時
上旬	−			
中旬	−			
下旬	−			
月	−			
最大	−	−		
最低			996.8	
起日			11	

風向別百分率 %

4.8	10.6	14.2	14.8	16.8
3.6		N		2.4
3.0		W(1.7)E		2.2
3.0		S		1.9
3.9	5.0	7.0	3.1	2.0

月最大24時間降水量 (mm)		期間
34.0		16日19時～17日6時
起日	16	

月間風速観測回数 (回)
744

階級別日数

気温(℃) <0 最高	<0 平均	<0 最低	≧25 最高	≧25 平均	≧25 最低	≧30 最高	≧35 最高	日最大風速(m/s) ≧10	≧15	≧30	日平均雲量(10分比) <1.5	≧8.5
0	0	0	21	0	0	2	0	0	0	0	3	14

日降水量(≧mm) 0.0	0.5	1.0	10	30	50	70	100	日最深積雪(≧cm) 0	5	10	20	50	100	現象日数 雪	霧	雷	不照日数	月間日照率 %
15	12	11	5	1	0	0	0	0	0	0	0	0	0	0	0	0	5	50

地上気象観測毎時月表 [降水量]

地点番号 47780　地点名 奈良 （奈良県 ）　　気象官署名 奈良地方気象台　　2016年（平成28年）5月

単位（mm）

日付	時別値																								日合計	日最大	
	01	02	03	04	05	06	07	08	09	10	11	12	13	14	15	16	17	18	19	20	21	22	23	24		1時間	10分間
1	—	—	—	—	—	—	—	—	—	—	—	—	—	—	—	—	—	—	—	—	—	—	—	—	—	—	—
2	—	—	—	—	—	—	—	—	—	—	—	—	—	—	—	—	—	—	—	—	—	—	—	—	—	—	—
3	—	—	—	—	—	—	—	—	—	—	—	—	—	—	—	—	0.0	0.0	—	0.0	0.0	0.0	0.0	0.5	0.5	0.5	0.5
4	0.0	3.5	0.0	—	—	—	—	—	—	—	—	—	—	—	—	—	—	—	—	—	—	—	—	—	3.5	3.5	1.5
5	—	—	—	—	—	—	—	—	—	—	—	—	—	—	—	—	—	—	—	—	—	—	—	—	—	—	—
6	—	—	—	—	—	—	—	—	—	0.0	0.0	0.0	1.0	1.0	1.0	1.0	0.5	0.0	1.5	0.0	—	—	—	0.0	6.0	2.0	0.5
7	—	0.0	0.0	—	—	0.0	0.0	—	—	—	—	—	—	—	—	—	—	—	—	—	—	—	—	—	0.0	0.0	0.0
8	—	—	—	—	—	—	—	—	—	—	—	—	—	—	—	—	—	—	—	—	—	—	—	—	—	—	—
9	—	—	—	0.0	0.0	0.5	1.0	2.0	2.0	1.5	1.5	2.5	2.0	2.0	2.0	1.5	1.0	0.5	0.5	0.0	—	0.0	0.0	1.5	22.0	3.0	1.0
10	1.0	0.5	0.5	0.0	—	0.0	—	0.0	—	—	—	—	—	1.0	3.5	1.0	0.5	1.5	0.0	0.0	1.0	0.0	1.0	1.5	13.0	4.5	2.0
11	1.5	7.0	2.0	0.5	0.0	0.0	1.0	1.0	1.0	0.0	0.0	0.0	0.0	0.0	0.0	0.0	0.5	0.0	0.0	—	—	—	—	—	14.5	8.0	3.5
12	—	—	—	—	—	—	—	—	—	—	—	—	—	—	—	—	—	—	—	—	—	—	—	—	—	—	—
13	—	—	—	—	—	—	—	—	—	—	—	—	—	—	—	—	—	—	—	—	—	—	—	—	—	—	—
14	—	—	—	—	—	—	—	—	—	—	—	—	—	—	—	—	—	—	—	—	—	—	—	—	—	—	—
15	—	—	—	—	—	—	—	—	—	—	—	—	—	—	—	—	—	—	—	—	—	—	—	—	—	—	—
16	—	—	—	—	—	—	—	—	—	—	—	—	—	—	—	—	—	—	0.0	0.5	7.5	10.0	10.0	2.0	30.0	11.0	2.5
17	0.5	0.5	1.0	1.0	0.0	1.0	0.0	—	—	—	—	—	—	—	—	—	—	—	—	—	—	—	—	—	4.0	2.0	0.5
18	—	—	—	—	—	—	—	—	—	—	—	—	—	—	—	—	—	—	—	—	—	—	—	—	—	—	—
19	—	—	—	—	—	—	—	—	—	—	—	—	—	—	—	—	—	—	—	—	—	—	—	—	—	—	—
20	—	—	—	—	—	—	—	—	—	—	—	—	—	—	—	—	—	—	—	—	—	—	—	—	—	—	—
21	—	—	—	—	—	—	—	—	—	—	—	—	—	—	—	—	—	—	—	—	—	—	—	—	—	—	—
22	—	—	—	—	—	—	—	—	—	—	—	—	—	—	—	—	—	—	—	—	—	—	—	—	—	—	—
23	—	—	—	—	—	—	—	—	—	—	—	—	—	—	—	—	—	—	—	—	—	—	—	—	—	—	—
24	—	—	—	—	—	—	—	—	—	—	—	—	—	—	—	—	—	—	—	—	—	—	—	—	—	—	—
25	—	—	—	0.0	0.0	0.0	0.0	0.0	0.0	0.0	0.0	—	—	—	—	—	—	—	—	—	—	—	—	—	0.0	0.0	0.0
26	—	—	—	0.0	0.0	—	—	—	—	—	—	—	—	0.0	—	0.0	0.0	0.0	0.0	0.0	2.0	4.5	4.0	1.0	11.5	5.0	1.5
27	1.0	0.0	—	1.5	0.0	1.0	0.0	0.0	—	0.0	—	—	—	—	—	—	—	—	—	—	—	—	—	—	3.5	1.5	1.0
28	—	—	—	—	—	—	—	—	—	—	—	0.0	0.0	0.0	0.0	0.0	0.0	—	—	—	—	—	—	—	0.0	0.0	0.0
29	—	—	—	—	—	—	—	—	—	—	—	—	—	—	0.0	0.0	0.0	0.0	0.0	0.0	1.0	0.0	3.0	0.5	4.5	3.5	1.5
30	0.0	1.0	1.0	3.5	0.5	0.5	0.0	0.0	—	—	—	—	—	—	—	—	—	—	—	—	—	—	—	—	6.5	3.5	1.5
31	—	—	—	—	—	—	—	—	—	—	—	—	—	—	—	—	—	—	—	—	—	—	—	—	—	—	—
上旬合計																									45.0		
中旬合計																									48.5		
下旬合計																									26.0		
月合計																									119.5		
月最大																									30.0	11.0	3.5

地域気象観測気温月報

奈良県 (64)　　2016年5月

単位:℃　1/1頁

観測所名	奈良			針			大宇陀			五條			上北山			風屋		
日付	平均	最高	最低	平均	最高	最低	平均	最高	最低	平均	最高	最低	平均	最高	最低	平均	最高	最低
1	17.5	26.0	9.4	14.7	22.5	6.6	15.1	24.6	5.7	16.8	26.6	7.0	15.3	28.0	5.7	16.2	27.2	7.0
2	19.8	29.7	10.3	17.2	28.1	6.9	17.5	27.8	7.0	18.9	29.0	8.2	17.5	29.2	7.6	18.0	29.1	8.7
3	20.0	24.8	13.5	17.1	21.9	10.2	17.5	22.6	8.6	18.5	24.5	10.2	16.2	20.3	10.9	16.7	20.5	10.6
4	19.8	25.2	14.6	16.6	21.5	11.6	18.1	23.6	12.4	18.8	24.5	12.9	17.7	25.6	11.1	17.9	24.4	11.9
5	20.0	24.8	14.7	16.6	21.9	10.3	17.9	22.4	11.6	17.5	24.0	9.5	16.8	25.5	10.4	16.8	24.9	9.9
6	15.2	19.2	12.8	13.1	18.9	9.8	13.8	18.6	10.7	14.9	20.5	12.0	13.5	17.5	11.3	13.5	16.6	11.5
7	17.9	23.1	13.8	15.1	20.2	10.0	15.4	20.6	10.5	17.6	23.6	13.0	15.5	21.2	11.8	16.4	24.3	11.9
8	18.0	25.5	10.0	15.1	23.3	6.3	15.3	24.2	6.6	16.8	24.6	8.1	16.0	25.5	8.0	17.2	25.8	9.9
9	15.7	17.5	13.6	13.7	15.6	12.4	14.3	16.5	12.8	15.0	16.9	12.5	13.6	14.4	12.1	14.1	15.9	11.9
10	18.4	22.8	15.1	17.6	22.3	13.3	18.1	23.7	13.9	18.5	22.4	14.9	17.4	21.9	13.5	16.9	19.1	14.3
11	17.5	23.3	12.7	15.6	21.4	10.9	16.4	22.2	11.4	17.9	22.8	13.0	17.7	20.5	13.7	17.6	20.9	13.1
12	17.8	26.1	10.2	14.9	23.7	7.5	15.5	24.2	8.3	16.9	25.2	9.8	17.4	27.6	9.6	18.6	28.4	11.0
13	19.5	27.4	11.6	16.3	25.1	7.7	16.9	25.7	8.4	18.5	26.1	10.0	17.9	26.9	10.8	18.4	27.6	11.1
14	20.2	27.5	13.3	16.9	24.9	9.9	17.9	26.0	10.6	19.4	26.9	11.8	18.5	28.1	11.9	19.4	28.6	12.6
15	20.8	26.7	15.3	17.4	23.8	12.0	18.5	26.4	11.2	20.1	27.7	12.2	17.3	24.9	11.4	18.3	24.3	13.3
16	21.4	27.6	12.8	18.6	24.5	12.3	19.5	26.1	13.4	20.6	25.7	14.8	16.6	18.3	15.5	17.7	19.4	16.3
17	15.3	23.1	10.2	12.7	19.7	6.6	13.0	19.1	7.5	14.8	21.5	8.2	16.2	23.5	8.8	16.4	22.2	10.5
18	18.2	28.0)	7.9)	15.5	25.8	4.8	15.9	26.2	5.4	16.9	27.1	6.2	15.8	27.0	6.5	16.1	25.9	6.9
19	20.6	28.1	12.9	17.7	26.2	9.6	18.3	26.9	9.5	18.2)	27.9)	10.1)	16.8	26.7	9.9	17.3	25.8	11.4
20	20.7	27.7	15.4	17.1	23.9	12.0	18.4	26.0	12.3	19.4	27.5	12.6	16.9	25.8	11.1	16.9	24.4	11.5
21	20.7	29.4	13.1	17.4	26.4	9.6	18.5	27.3	10.7	20.3	28.3	11.9	19.1	29.6	12.5	19.5	29.0	13.0
22	21.2	28.8	13.7	18.4	26.1	10.9	18.7	26.9	10.2	19.8	28.2	11.4	18.7	29.3	10.5	19.4	28.8	11.4
23	23.2	30.7	15.5	19.8	28.0	12.7	20.6	28.7	13.3	21.8	30.5	13.6	20.3	31.7	12.0	21.5	32.0	14.0
24	22.8	30.3	15.2	20.8	28.8	11.7	20.8	29.2	11.8	22.5	30.9	12.5	20.1	30.4	12.5	21.0	30.1	13.4
25	21.9	25.0	17.9	18.8	22.1	15.6	19.4	24.3	16.1	21.0	26.0	17.0	17.9	23.2	13.9	18.1	21.7	15.0
26	23.8	29.6	20.4	20.9	25.7	16.4	21.8	28.2	15.6	22.7	28.0	17.7	19.1	21.3	17.2	20.0	22.7	17.7
27	21.8	27.2	16.7	19.1	24.7	13.8	19.8	25.2	15.0	21.2	27.1	15.9	20.8	29.1	16.9	21.4	28.0	18.2
28	19.4	22.3	16.1	17.2	20.9	13.3	17.8	21.1	14.3	18.9	21.9	16.0	18.2	20.7	14.7	19.1	21.3	16.9
29	20.0	27.0	14.9	17.7	25.1	12.9	18.4	27.6	12.2	19.2	27.7	13.2	17.1	24.0	12.0	17.6	22.9	14.0
30	20.0	24.8	17.1	17.4	20.8	15.6	18.3	21.0	16.1	19.2	22.4	16.4	17.7	20.8	14.8	17.8	20.4	15.4
31	23.4	29.1	17.7	20.5	26.2	15.7	21.1	27.0	15.9	22.1	28.6	17.6	21.1	30.5	16.6	21.4	30.1	16.6
月極値		30.7	7.9		28.8	4.8		29.2	5.4		30.9	6.2		31.7	5.7		32.0	6.9
起日		23	18		24	18		24	18		24	18		23	1		23	18
上旬平均	18.2	23.9	12.8	15.7	21.6	9.7	16.3	22.5	10.0	17.3	23.7	10.8	16.0	22.9	10.2	16.4	22.8	10.8
中旬平均	19.2	26.6	12.2	16.3	23.9	9.3	17.0	24.9	9.8	18.3	25.8	10.9	17.1	24.9	10.9	17.7	24.8	11.8
下旬平均	21.7	27.7	16.2	18.9	25.0	13.5	19.6	26.0	13.7	20.8	27.2	14.8	19.1	26.4	14.0	19.7	26.1	15.1
月平均	19.8	26.1	13.8	17.0	23.5	10.9	17.7	24.5	11.3	18.9	25.6	12.3	17.4	24.8	11.8	18.0	24.6	12.6
0℃未満日数	0	0	0	0	0	0	0	0	0	0	0	0	0	0	0	0	0	0
25℃以上日数	0	21	0	0	11	0	0	16	0	0	19	0	0	17	0	0	14	0
30℃以上日数		2			0			0			2			3			3	
35℃以上日数		0			0			0			0			0			0	
積算気温	613			528			549			585			541			557		

地域気象観測降水量月報

奈良県 (64)　　2016年5月

単位:mm　1/1頁

観測所名 日付	奈良	針	田原本	曽爾	葛城	大宇陀	五條	吉野	天川	上北山	風屋	下北山	玉置山
1	0.0	0.0	0.0	0.0	0.0	0.0	0.0	0.0	0.0	0.0	0.0	0.0	0.0
2	0.0	0.0	0.0	0.0	0.0	0.0	0.0	0.0	0.0	0.0	0.0	0.0	0.0
3	0.5	1.0	0.0	0.5	0.0	0.0	0.0	0.0	6.0	37.5	41.5	75.0	47.5
4	3.5	4.0	2.0	3.5	4.0	2.5	2.0	2.0	5.0	16.0	8.0	19.0	16.0
5	0.0	0.0	0.0	0.0	0.0	0.0	0.0	0.0	0.0	0.0	0.0	0.0	0.0
6	6.0	8.0	6.5	15.5	11.5	13.5	11.0	11.0	8.0	12.5	11.5	15.0	19.0
7	0.0	0.0	0.0	0.0	0.0	0.0	0.0	0.0	0.0	2.0	1.5	3.0	2.5
8	0.0	0.0	0.0	0.0	0.0	0.0	0.0	0.0	0.0	0.0	0.0	0.0	0.0
9	22.0	27.0	22.5	27.5	26.5	21.5	23.5	18.0	21.0	42.5	28.0	40.5	35.5
10	13.0	21.5	15.5	16.0	15.0	11.5	17.0	14.0	21.0	39.5	54.0	48.5	60.5
11	14.5	19.0	11.0	17.5	18.0	18.5	15.0	18.0	27.0	36.0	63.5	25.5	27.5
12	0.0	0.0	0.0	0.0	0.0	0.0	0.0	0.0	0.0	0.0	0.0	0.0	0.0
13	0.0	0.0	0.0	0.0	0.0	0.0	0.0	0.0	0.0	0.0	0.0	0.0	0.0
14	0.0	0.0	0.0	0.0	0.0	0.0	0.0	0.0	0.0	0.0	0.0	0.0	0.0
15	0.0	0.0	0.0	0.0	0.0	0.0	0.0	0.0	0.0	0.0	0.0	0.0	0.0
16	30.0	21.5	28.0	15.0	29.5	25.0	27.0	26.5	29.5	48.0	48.0	71.5	50.5
17	4.0	3.0	4.5	1.5	5.5	3.5	4.0	4.5	4.0	3.5	4.0	8.0	6.0
18	0.0	0.0	0.0	0.0	0.0	0.0	0.0	0.0	0.0	0.0	0.0	0.0	0.0
19	0.0	0.0	0.0	0.0	0.0	0.0	0.0	0.0	0.0	0.0	0.0	0.0	0.0
20	0.0	0.0	0.0	0.0	0.0	0.0	0.0	0.0	0.0	0.0	0.0	0.0	0.0
21	0.0	0.0	0.0	0.0	0.0	0.0	0.0	0.0	0.0	0.0	0.0	0.0	0.0
22	0.0	0.0	0.0	0.0	0.0	0.0	0.0	0.0	0.0	0.0	0.0	0.0	0.0
23	0.0	0.0	0.0	0.0	0.0	0.0	0.0	0.0	0.0	0.0	0.0	0.0	0.0
24	0.0	0.0	0.0	0.0	0.0	0.0	0.0	0.0	0.0	0.0	0.0	0.0	0.0
25	0.0	0.0	0.0	0.0	0.0	0.0	0.0	0.0	0.0	0.0	0.0	0.0	1.5
26	11.5	2.5	4.5	0.0	1.5	0.0	0.0	0.0	0.0	3.0	1.0	8.5	6.5
27	3.5	2.5	5.5	4.5	4.0	5.0	6.5	4.5	7.5	1.0	1.5	0.0	1.5
28	0.0	0.0	0.0	0.0	0.0	0.0	0.0	0.0	0.0	0.0	0.0	0.0	0.5
29	4.5	2.0	3.0	6.5	5.5	1.5	4.5	2.0	4.5	23.5	5.0	12.0	5.0
30	6.5	8.0	4.0	10.5	4.5	6.5	4.0	7.0	8.0	10.0	4.5	8.0	11.0
31	0.0	0.0	0.0	0.0	0.0	0.0	0.0	0.0	0.0	0.0	0.0	0.0	0.0
最大日降水量	30.0	27.0	28.0	27.5	29.5	25.0	27.0	26.5	29.5	48.0	63.5	75.0	60.5
起日	16	9	16	9	16	16	16	16	16	16	11	3	10
最大1時間降水量	11.0	13.0	12.0	9.0	14.5	11.5	13.5	14.5	13.0	16.0	19.0	28.0	16.5
起日　時分	16 22:50	11 01:50	16 21:26	11 01:53	16 21:19	16 23:14	16 22:51	16 22:16	16 23:26	16 23:32	16 23:21	3 22:47	3 22:35
最大10分間降水量	3.5	5.0	3.5	3.5	3.5	3.0	4.5	3.5	3.5	6.0	8.0	7.0	5.5
起日　時分	11 01:48	11 01:47	10 17:21	30 04:36	16 20:50	16 23:01	16 22:47	16 21:45	16 23:01	11 00:04	10 20:21	11 00:36	10 20:19
上旬合計	45.0	61.5	46.5	63.0	57.0	49.0	53.5	45.0	61.0	150.0	144.5	201.0	181.0
中旬合計	48.5	43.5	43.5	34.0	53.0	47.0	46.0	49.0	60.5	87.5	115.5	105.0	84.0
下旬合計	26.0	15.0	17.0	21.5	15.5	13.0	15.0	13.5	20.0	37.5	12.0	28.5	26.0
月合計	119.5	120.0	107.0	118.5	125.5	109.0	114.5	107.5	141.5	275.0	272.0	334.5	291.0
1mm以上日数	11	12	11	10	11	10	10	10	11	13	13	12	14
10mm以上日数	5	4	4	6	5	5	5	5	4	9	6	8	8
30mm以上日数	1	0	0	0	0	0	0	0	0	5	4	4	4
50mm以上日数	0	0	0	0	0	0	0	0	0	0	2	2	2
70mm以上日数	0	0	0	0	0	0	0	0	0	0	0	2	0
100mm以上日数	0	0	0	0	0	0	0	0	0	0	0	0	0

地域気象観測日照時間月報

奈良県 (64)　　2016年5月

単位:h　1/1頁

観測所名 日付	奈良	針	大宇陀	五條	上北山	風屋
1	8.4	9.2	9.1	9.7	9.0	9.1
2	11.6	11.6	11.4	11.5	10.2	9.6
3	0.3	1.1	1.4	1.4	0.4	1.6
4	12.1	12.6	12.6	12.4	10.3	9.7
5	10.9	11.4	11.3	11.1	10.2	9.6
6	0.0	0.2	0.0	0.0	0.1	0.1
7	2.8	0.8	0.3	1.6	1.3	2.0
8	11.0	11.3	11.2	10.4	9.3	8.1
9	0.0	0.0	0.0	0.0	0.0	0.0
10	0.4	0.2	0.9	0.4	1.0	0.0
11	0.0	0.0	0.0	0.0	0.0	0.1
12	12.2	12.8	12.0	11.2	10.5	9.8
13	11.2	11.9	11.8	10.8	9.4	8.5
14	11.3	11.3	11.1	11.1	8.9	9.3
15	8.3	7.5	7.0	8.1	5.3	8.5
16	3.9	5.3	7.6	6.6	0.0	0.0
17	8.1	6.9	6.1	6.5	5.4	6.8
18	12.5	13.0	13.1	13.0	10.4	9.7
19	11.2	11.4	11.8	8.1]	9.6	8.4
20	8.7	7.9	9.2	8.7	6.8	6.9
21	12.3	13.0	13.1	12.9	10.1	8.9
22	12.4	13.0	12.9	11.5	10.6	9.9
23	10.9	11.5	11.4	12.0	9.8	9.6
24	8.7	10.1	8.8	8.4	9.0	8.9
25	0.0	0.0	0.1	0.2	0.0	0.0
26	4.6	3.9	3.8	2.3	0.0	0.1
27	7.0	7.7	7.4	7.8	6.6	6.4
28	0.0	0.0	0.0	0.0	0.0	0.0
29	5.2	5.6	5.3	4.3	2.6	0.9
30	1.0	0.1	0.1	0.0	0.0	0.0
31	9.4	9.4	9.5	10.9	10.1	8.4
旬合計　上旬	57.5	58.4	58.2	58.5	51.8	49.8
旬合計　中旬	87.4	88.0	89.7	84.1)	66.3	68.0
旬合計　下旬	71.5	74.3	72.4	70.3	58.8	53.1
月合計	216.4	220.7	220.3	212.9)	176.9	170.9
0.1時間未満日数	5	4	4	5	7	6

地域気象観測風向・風速月報

奈良県 (64)　　2016年5月

単位:(m/s)　1/2頁

観測所名	奈良						針						大宇陀					
日付	平均	最大	最大風向	最大瞬間	最大瞬間風向	最多	平均	最大	最大風向	最大瞬間	最大瞬間風向	最多	平均	最大	最大風向	最大瞬間	最大瞬間風向	最多
1	1.5	3.4	S	8.2	WNW	SW	1.7	5.6	SW	11.5	W	WSW	1.2	5.0	W	11.0	WSW	WNW
2	1.0	2.3	WNW	5.8	WNW	NNE	0.9	3.2	W	6.6	WNW	SW	1.0	3.6	W	7.9	W	WNW
3	2.5	7.8	SSE	13.2	SSE	S	1.5	4.2	SSE	10.1	S	S	3.6	8.3	S	16.8	S	S
4	2.9	5.0	SSE	14.1	SSW	SSW	4.0	6.7	WSW	14.2	W	WSW	4.2	8.0	W	19.3	SW	SSW
5	1.9	3.6	W	10.9	W	SW	2.7	6.1	W	13.8	SW	WSW	2.8	6.0	W	13.1	W	SW
6	0.8	1.9	SW	5.7	SW	NE	0.6	2.4	WSW	6.6	SW	ENE	0.6	3.9	WNW	8.0	WNW	N
7	1.3	2.6	SW	6.3	WNW	SW	1.7	4.2	WSW	8.6	SW	NE	0.8	3.2	SSW	6.1	SW	N
8	1.1	2.4	NNE	5.6	NE	NNE	1.3	3.4	NNE	6.6	ENE	SW	0.9	2.8	W	6.4	W	WNW
9	1.2	3.1	S	6.6	S	N	1.6	3.5	ENE	8.7	E	NE	0.5	2.3	E	4.7	SE	ESE
10	1.0	4.9	S	7.7	SSE	N	1.1	4.7	SW	10.7	SW	SSW	1.0	4.8	SSW	9.7	WSW	NNE
11	1.6	5.4	S	10.6	SSW	S	2.4	6.1	SW	14.1	SSW	WSW	2.2	6.8	SW	12.4	SW	WNW
12	1.0	1.8	NNW	4.0	N	NNW	1.1	2.9	N	6.2	NW	NNE	1.2	4.2	W	7.3	W	W
13	1.1	3.1	WNW	6.7	W	N	1.0	4.4	W	9.3	WNW	WSW	1.1	5.2	W	10.2	W	WNW
14	1.4	3.2	NE	7.7	NE	NNE	1.1	4.8	NE	7.9	ENE	ENE	1.3	3.5	N	6.7	NNE	NNE
15	1.7	3.8	NE	8.6	ENE	NE	1.6	4.2	NE	7.9	ENE	NE	1.0	3.7	NNE	6.5	NNE	NNE
16	2.1	4.7	S	9.0	S	S	1.6	4.5	SW	11.2	SW	S	2.6	6.4	S	12.5	WNW	S
17	1.1	2.1	NNW	6.3	NW	NNW	1.6	3.7	WNW	7.2	NW	W	1.4	2.9	W	7.1	W	NNW
18	1.0	2.0	S	4.8	WNW	NE	1.0	3.1	NW	6.1	WSW	SW	1.2	3.8	W	6.8	W	WNW
19	1.1	2.4	SSE	5.0	NE	NNE	0.9	3.4	NE	6.7	NE	NE	1.1	3.8	W	7.1	WSW	NNW
20	1.3	3.0	ENE	6.4	NE	N	1.2	4.0	NE	10.1	N	NE	1.3	4.4	NNE	8.2	NNE	N
21	1.2	2.7	NNE	6.1	NNE	N	1.0	3.6	N	7.9	NNW	NNW	1.1	3.9	W	7.3	W	W
22	1.4	3.1	SSE	5.7	WSW	N	1.4	3.8	SW	7.6	WSW	WSW	1.3	4.3	W	7.8	W	W
23	1.0	2.2	WNW	4.7	W	NE	0.9	3.6	WSW	6.7	SSW	SW	1.0	4.1	W	7.2	W	S
24	1.0	2.4	WNW	5.8	NW	NNE	0.9	3.1	N	6.7	SW	SW	1.0	4.0	W	7.2	WSW	NW
25	1.3	2.7	NE	6.9	NE	NE	1.2	3.4	NE	5.7	NNE	ENE	0.8	3.2	N	5.2	NNW	S
26	1.4	3.8	NE	7.9	ENE	NE	1.2	4.3	NE	6.9	NE	NE	1.1	3.4	SW	5.1	SSW	N
27	1.0	2.9	NNE	7.2	N	NNW	1.3	3.9	NNW	8.3	NNW	NW	1.3	3.2	W	8.7	W	W
28	0.9	3.3	S	5.9	SSE	N	0.6	2.4	W	6.7	N	N	0.6	2.0	N	5.0	W	NNW
29	1.4	3.1	NE	9.2	ENE	NE	1.2	3.0	NE	5.9	E	NE	1.1	4.0	S	6.1	S	S
30	1.4	2.4	NE	6.0	NE	NNE	1.5	3.6	NE	6.8	NE	NE	0.7	2.3	N	4.3	W	N
31	1.4	2.9	WSW	7.6	W	W	1.9	4.4	WSW	8.0	SW	SW	1.2	3.5	W	6.9	NW	W
月最大		7.8	SSE	14.1	SSW			6.7	WSW	14.2	W			8.3	S	19.3	SW	
起日		3		4				4		4				3		4		
上旬平均	1.5					NNE	1.7					WSW	1.7					W
中旬平均	1.3					NE	1.4					NE	1.4					NNW
下旬平均	1.2					NE	1.2					NE	1.0					N
月平均	1.4					NE	1.4					NE	1.4					S
10m/s以上日数		0						0						0				
15m/s以上日数		0						0						0				
20m/s以上日数		0						0						0				
30m/s以上日数		0						0						0				

地域気象観測風向・風速月報

奈良県 (64)　　2016年5月

単位:(m/s)　2/2頁

観測所名	五條						上北山						風屋					
日付	平均	最大	最大風向	最大瞬間	最大瞬間風向	最多	平均	最大	最大風向	最大瞬間	最大瞬間風向	最多	平均	最大	最大風向	最大瞬間	最大瞬間風向	最多
1	1.7	5.0	W	11.0	WNW	ENE	0.8	3.5	SW	10.7	SSW	ENE	1.0	5.4	SSW	10.5	SSW	S
2	1.5	3.7	N	7.5	SSW	ENE	1.0	3.9	WSW	7.4	WSW	ENE	0.9	4.9	SSW	10.0	SW	SSW
3	2.6	7.4	S	15.5	SSW	SSW	1.4	4.2	W	10.4	WNW	W	3.4	8.9	SW	18.9	SW	SW
4	2.9	6.0	SW	13.4	SSW	SW	1.5	5.3	S	13.3	SSW	E	1.4	4.6	SSW	9.6	E	SSW
5	2.1	5.4	WNW	11.5	WNW	WSW	1.5	6.2	ENE	13.7	ENE	ENE	0.9	5.1	SW	11.5	SW	SSE
6	1.1	3.2	SW	6.4	S	ENE	0.7	2.3	ENE	5.2	NW	ENE	0.4	4.0	SW	9.1	SW	NNE
7	1.8	6.0	W	12.5	W	WSW	0.5	2.3	ENE	3.9	ENE	NE	0.4	2.0	SSW	4.5	N	SSW
8	1.7	3.9	NNE	7.0	N	ENE	0.9	3.9	E	8.8	NE	ESE	1.0	3.8	SSW	8.6	SW	NNW
9	1.5	2.9	N	4.6	NNE	NE	0.2	1.8	WSW	3.3	WSW	SW	0.2	2.9	SSW	6.2	SW	S
10	1.6	3.1	SSW	8.4	SSW	S	0.5	3.2	ENE	6.9	ENE	E	0.2	1.5	SSW	4.5	SW	ENE
11	2.6	5.2	WSW	11.0	WSW	WSW	0.8	3.5	E	8.0	ENE	ENE	0.8	2.7	S	8.5	SW	N
12	1.6	4.6	NNE	7.5	NNE	NNE	1.3	4.2	E	8.5	ENE	ENE	1.0	4.0	SSW	7.4	SW	SSW
13	1.7	4.0	NNE	9.4	N	ENE	1.0	3.4	WSW	7.1	SW	WSW	1.2	4.5	SSW	7.5	WSW	SSW
14	2.0	4.0	NNE	6.9	NE	NNE	0.7	2.5	N	6.2	ENE	ENE	1.1	5.3	SSW	9.2	SW	S
15	1.5	3.4	NNE	6.3	SW	E	1.2	3.7	SW	7.3	SSW	SW	1.8	4.5	SW	9.4	SSW	SSW
16	3.0	6.8	SW	11.9	SSW	SW	0.4	2.4	ENE	3.9	WSW	WNW	1.1	4.9	SW	10.1	SW	SW
17	2.0	4.2	NNE	7.5	NNE	NE	1.2	6.4	ENE	10.9	ENE	ENE	0.6	2.6	SE	6.0	ESE	N
18	1.8	3.6	SSW	7.0	SSW	ENE	1.0	3.7	WSW	6.8	W	ENE	1.2	4.4	SSW	9.3	SW	SSW
19	1.7)	4.0)	SSW)	8.6)	SSW)	ENE)	0.8	2.7	NW	6.2	ENE	ENE	1.2	5.4	S	10.9	SW	SSW
20	2.0	4.2	NNW	7.6	NNW	NNE	0.9	3.6	WSW	7.0	NW	ENE	1.4	4.7	SSW	10.0	SW	SSW
21	1.6	3.4	NNE	7.4	N	ENE	1.2	4.2	ENE	6.8	ENE	ENE	0.6	2.0	NNE	5.3	N	NNW
22	1.9	3.9	N	7.0	SSW	E	0.9	3.1	W	7.8	W	ENE	0.9	3.4	SSW	7.1	SW	N
23	1.5	4.0	N	6.5	N	E	0.9	3.1	NNE	6.5	N	ENE	0.6	2.5	SW	5.4	SSW	SSE
24	1.7	4.4	S	8.6	SSW	SSW	1.1	4.2	WSW	10.8	SW	ENE	1.5	5.0	SW	10.2	SW	SSW
25	1.7	4.0	S	7.6	S	E	0.5	2.4	WSW	4.2	SW	WSW	0.5	3.1	SW	5.7	SW	SSW
26	1.6	3.8	S	7.8	S	ENE	0.3	1.8	WSW	3.2	SSW	WSW	0.8	3.7	SSW	7.0	SW	SSW
27	1.7	6.0	N	10.1	N	N	1.1	5.1	ENE	8.3	NE	ENE	0.6	2.1	SSW	6.0	N	N
28	1.2	3.1	NNE	4.9	NNE	NE	0.2	1.3	ENE	2.3	SSW	ENE	0.3	3.0	SSW	6.5	SW	SSW
29	1.4	3.4	SSW	6.2	SSW	ENE	0.7	3.3	SW	7.0	SW	ENE	1.1	4.9	SSW	10.0	SW	SSW
30	1.4	2.6	NNE	5.4	N	NNE	0.7	2.3	SW	3.8	SW	W	0.6	2.8	SW	5.9	SW	SW
31	1.6	3.1	SW	6.7	S	S	0.7	3.2	SW	7.8	SSW	ENE	0.5	3.2	SW	6.3	SW	N
月最大		7.4	S	15.5	SSW			6.4	ENE	13.7	ENE			8.9	SW	18.9	SW	
起日		3		3				17		5				3		3		
上旬平均	1.9					ENE	0.9					ENE	1.0					SSW
中旬平均	2.0					ENE)	0.9					ENE	1.1					SSW
下旬平均	1.6					ENE	0.8					ENE	0.7					SSW
月平均	1.8					ENE)	0.9					ENE	0.9					SSW
10m/s以上日数		0						0						0				
15m/s以上日数		0						0						0				
20m/s以上日数		0						0						0				
30m/s以上日数		0						0						0				

特別警報・警報・注意報発表状況

2016年5月の特別警報・警報・注意報　発表履歴表

●:発表　◇:特別警報から警報　▽:特別警報から注意報　▼:警報から注意報　○:継続　解:解除

浸:浸水害　土:土砂災害　土浸:土砂災害、浸水害　　*斜体字:発表*　下線:特別警報から警報

発表時刻	警報・注意報	奈良市	大和高田市	大和郡山市	天理市	橿原市	桜井市	御所市	生駒市	香芝市	葛城市	平群町	三郷町	斑鳩町	安堵町	川西町	三宅町	田原本町	高取町	明日香村	上牧町	王寺町	広陵町	河合町	宇陀市	山添村	五條市北部	吉野町	大淀町	下市町	五條市南部	野迫川村	十津川村	曽爾村	御杖村	黒滝村	天川村	下北山村	上北山村	川上村	東吉野村
2016/5/2 4:09	乾燥注意報	●	●	●	●	●	●	●	●	●	●	●	●	●	●	●	●	●	●	●	●	●	●	●	●	●	●	●	●	●	●	●	●	●	●	●	●	●	●	●	●
2016/5/3 16:18	大雨注意報																														●	●	●	●	●	●	●	●	●	●	●	●
	雷注意報	●	●	●	●	●	●	●	●	●	●	●	●	●	●	●	●	●	●	●	●	●	●	●	●	●	●	●	●	●	●	●	●	●	●	●	●	●	●	●	●
	洪水注意報																														●	●	●	●	●	●	●	●	●	●	●	●
	乾燥注意報	解	解	解	解	解	解	解	解	解	解	解	解	解	解	解	解	解	解	解	解	解	解	解	解	解	解	解	解	解	解	解	解	解	解	解	解	解	解	解	解
2016/5/4 0:44	大雨注意報																														解	解	解	解	解	解	解	解	解	解	解
	雷注意報	○	○	○	○	○	○	○	○	○	○	○	○	○	○	○	○	○	○	○	○	○	○	○	○	○	○	○	○	○	○	○	○	○	○	○	○	○	○	○	○
	洪水注意報																														解	解	解	解	解	解	解	解	解	解	解
2016/5/4 3:19	雷注意報	解	解	解	解	解	解	解	解	解	解	解	解	解	解	解	解	解	解	解	解	解	解	解	解	解	解	解	解	解	解	解	解	解	解	解	解	解	解	解	解
	乾燥注意報	●	●	●	●	●	●	●	●	●	●	●	●	●	●	●	●	●	●	●	●	●	●	●	●	●	●	●	●	●	●	●	●	●	●	●	●	●	●	●	●
2016/5/6 3:45	乾燥注意報	解	解	解	解	解	解	解	解	解	解	解	解	解	解	解	解	解	解	解	解	解	解	解	解	解	解	解	解	解	解	解	解	解	解	解	解	解	解	解	解
2016/5/6 16:19	雷注意報																														●	●	●	●	●	●	●	●	●	●	●	●
2016/5/7 3:09	雷注意報																														解	解	解	解	解	解	解	解	解	解	解	解
2016/5/8 4:05	乾燥注意報	●	●	●	●	●	●	●	●	●	●	●	●	●	●	●	●	●	●	●	●	●	●	●	●	●	●	●	●	●	●	●	●	●	●	●	●	●	●	●	●
2016/5/8 19:13	乾燥注意報	解	解	解	解	解	解	解	解	解	解	解	解	解	解	解	解	解	解	解	解	解	解	解	解	解	解	解	解	解	解	解	解	解	解	解	解	解	解	解	解
2016/5/10 10:11	雷注意報	●	●	●	●	●	●	●	●	●	●	●	●	●	●	●	●	●	●	●	●	●	●	●	●	●	●	●	●	●	●	●	●	●	●	●	●	●	●	●	●
2016/5/11 4:43	雷注意報	○	○	○	○	○	○	○	○	○	○	○	○	○	○	○	○	○	○	○	○	○	○	○	○	○	○	○	○	○	○	○	○	○	○	○	○	○	○	○	○
2016/5/11 5:26	大雨注意報																															●	●								
	雷注意報	○	○	○	○	○	○	○	○	○	○	○	○	○	○	○	○	○	○	○	○	○	○	○	○	○	○	○	○	○	○	○	○	○	○	○	○	○	○	○	○
2016/5/11 10:05	大雨注意報																															解	解								
	雷注意報	解	解	解	解	解	解	解	解	解	解	解	解	解	解	解	解	解	解	解	解	解	解	解	解	解	解	解	解	解	解	解	解	解	解	解	解	解	解	解	解
2016/5/16 10:18	雷注意報	●	●	●	●	●	●	●	●	●	●	●	●	●	●	●	●	●	●	●	●	●	●	●	●	●	●	●	●	●	●	●	●	●	●	●	●	●	●	●	●
2016/5/17 2:38	雷注意報	解	解	解	解	解	解	解	解	解	解	解	解	解	解	解	解	解	解	解	解	解	解	解	解	解	解	解	解	解	解	解	解	解	解	解	解	解	解	解	解
2016/5/20 4:15	乾燥注意報	●	●	●	●	●	●	●	●	●	●	●	●	●	●	●	●	●	●	●	●	●	●	●	●	●	●	●	●	●	●	●	●	●	●	●	●	●	●	●	●
2016/5/22 4:07	乾燥注意報	○	○	○	○	○	○	○	○	○	○	○	○	○	○	○	○	○	○	○	○	○	○	○	○	○	○	○	○	○	○	○	○	○	○	○	○	○	○	○	○
2016/5/24 20:18	乾燥注意報	解	解	解	解	解	解	解	解	解	解	解	解	解	解	解	解	解	解	解	解	解	解	解	解	解	解	解	解	解	解	解	解	解	解	解	解	解	解	解	解

奈良県気象情報発表状況

平成 28 年(2016 年) 5 月　　奈良地方気象台発表

情　　報	発表日・時・分	
突風と落雷に関する奈良県気象情報　第１号	5 月 10 日	4 時 53 分
突風と落雷に関する奈良県気象情報　第２号	5 月 10 日	15 時 55 分
突風と落雷に関する奈良県気象情報　第３号	5 月 11 日	5 時 39 分
突風と落雷に関する奈良県気象情報　第４号	5 月 11 日	10 時 20 分

気　象　災　害

気象現象名	気象災害名	期日・期間	発生地域	総観気象
その他（雨）	山がけ崩れ害	平成 28 年 5 月 16 日 ～5 月 17 日	局部地域 南部	日本海低気圧 寒冷前線

【気象概況】

湿った空気や日本海の低気圧からのびる前線の影響で雨が降った。

【災害概況】

16日23時50分から五條市大塔町小代の国道168号で斜面の崩落のため、通行止め。

17日20時00分から十津川村風屋の国道168号で斜面の崩落のため、通行止め。

※災害資料入手先：奈良県（5月18日10時00分現在）

極値順位の更新

平成 28 年(2016 年) 5 月　　奈良地方気象台

項　　目	観　測　値	観測日	更新順位
月平均気温の高い方から	19.8℃		3
日最低気温の高い方から	20.4℃	5 月 26 日	7

生物季節観測表

なし

震度1以上を観測した地震の観測表

随時更新していますので下記アドレスをご覧下さい。

http://www.jma-net.go.jp/nara/jisin/jisin.htm

奈良県内気象観測所配置図

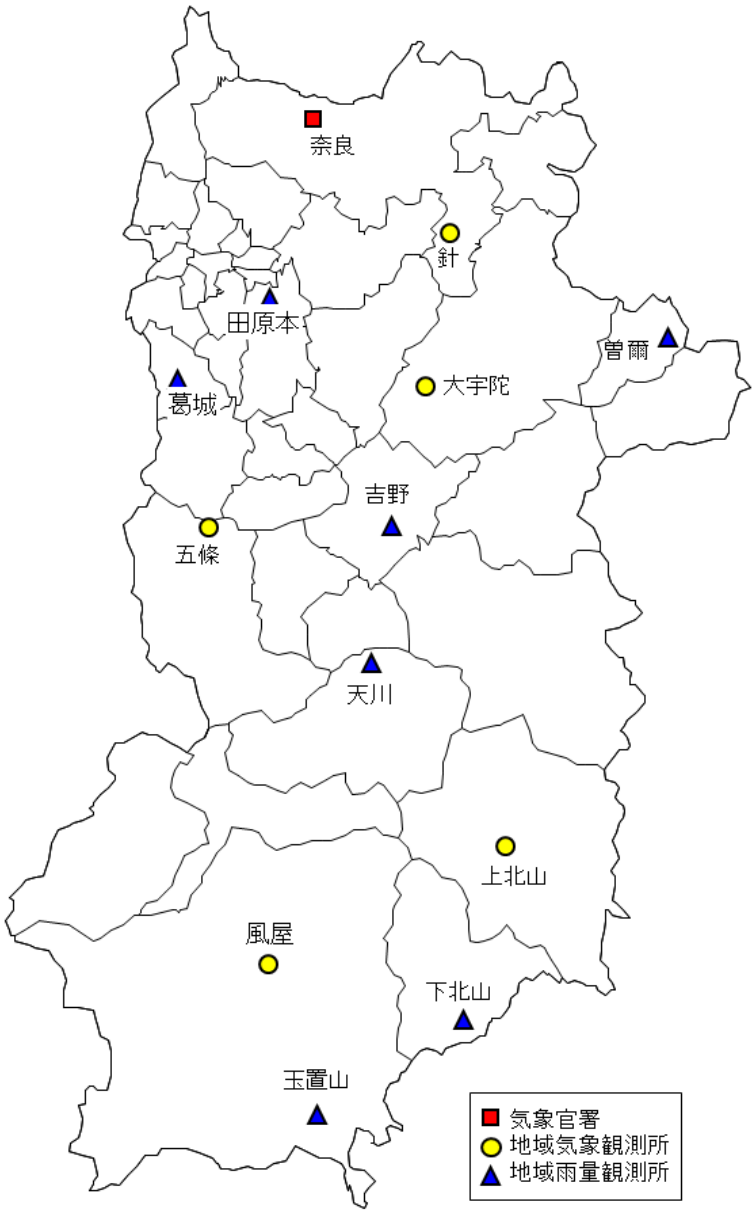

地域気象観測所（アメダス）一覧表

奈良地方気象台

平成 26 年 7 月 31 日現在

観測所番号	観測所名	観測種目						所在地	緯　度	経　度	海面上の高さ m	観測開始年月日
		気温	風	日照	降水量	積雪	その他		° ′	° ′		
64036	奈良	○	○	○	○	○	○	奈良市半田開町	34 41.6	135 49.6	104	昭 50. 3.19
64041	針	○	○	○	○			奈良市都祁友田町	34 36.3	135 57.1	468	昭 53.12.22
64056	田原本				○			磯城郡田原本町	34 33.3	135 47.1	50	昭 49.11. 1
64076	曽爾				○			宇陀郡曽爾村太良路	34 31.3	136 09.5	610	昭 49.11. 1
64091	葛城				○			葛城市寺口	34 29.3	135 42.2	141	昭 56. 8.24
64101	大宇陀	○	○	○	○			宇陀市大宇陀下竹	34 29.3	135 55.9	349	昭 53.12.22
64127	五條	○	○	○	○			五條市三在町	34 22.8	135 43.8	190	平 17.12.19
64136	吉野				○			吉野郡吉野町宮滝	34 22.7	135 54.0	188	平 3. 1.16
64161	天川				○			吉野郡天川村大字洞川	34 16.2	135 53.0	840	平 22. 3.25
64206	上北山	○	○	○	○			吉野郡上北山村小橡	34 08.2	136 00.3	334	昭 53.12.26
64227	風屋	○	○	○	○			吉野郡十津川村風屋	34 02.7	135 47.2	301	昭 52.12.20
64236	下北山				○			吉野郡下北山村佐田	34 00.2	135 58.0	249	平 26. 7.31
64261	玉置山				○			吉野郡十津川村玉置山	33 55.6	135 49.8	1077	昭 49.11. 1