奈 良 県 の 気 象

平成 29 年(2017 年)

4 月

今月の内容

気象概況・平年差（比）表（気象官署）
アメダス気象経過図
気象分布図
地上気象観測月統計値表（１）・（２）
地上気象観測毎時月表〔降水量〕
地域気象観測気温月報
地域気象観測降水量月報
地域気象観測日照時間月報
地域気象観測風向・風速月報
警報・注意報発表状況
気象情報発表状況
気象災害
極値順位の更新
生物季節観測表

※　注意報・警報発表状況以外は速報値です。
　　後日修正する場合があります。

奈 良 地 方 気 象 台

資料の解説

この「奈良県の気象」は、奈良地方気象台および奈良県内の地域気象観測所等の観測成果などをまとめたものです。
なお、気象官署と地域気象観測所では観測や統計の方法が異なるため、同じ奈良の観測値でも相違があります。また、気象経過図、気象分布図には地域気象観測所の値を使用しています。

1．気象官署の気象表

要素名(最小位数と単位)：	値の求め方・その他の説明
平均気圧（0.1 hPa）	：現地気圧および海面更正気圧の毎正時24回の平均値。
気　温（0.1 ℃）	：平均は毎正時24回の平均値。最高・最低はその日の任意時刻の最高値・最低値。起時はその時刻。
平均蒸気圧（0.1 hPa）	：毎正時24回の平均値。
相対湿度（1％）	：平均は毎正時24回の平均値。最小はその日の任意時刻の最小値。
風　速（0.1 m/s）	：平均は毎 10 分の観測値（144 回）の平均値。最大はその日の10分間平均風速の最大値とその時の風向および時刻。 最大瞬間はその日の任意時刻における瞬間風速の最大値とその時の風向および時刻。 風向は風の吹いてくる方向をN(北)、E(東)、S(南)、W(西)の記号により16方位で示します。
日照時間（0.1 h）	：回転式日照計による1日の合計値。0.1h未満の日（不照日）は「－」で示します。
全天日射量（0.01 MJ/㎡）	：全天電気式日射計による1日の合計値。
平均雲量（0.1）	：1日3回（9時，15時，21時）の平均値で、空を覆う雲の量を10分比で表します。
降 水 量（0.5 ㎜）	：1日の合計値。無降水の日は「－」で表します。「0.0」は0.5㎜未満の降水を表します。最大1時間は、任意の1時間の最大値。最大10分間は、任意の10分間の最大値。起時は共にその降り終わりの時刻を表す。
降雪の深さ合計（1 ㎝）	：毎正時（24回）の降雪の深さの合計値。「－」は降雪が無い日、又は1㎝に満たない日を表します。
最深積雪（1 ㎝）	：毎正時（24回）の積雪の深さの最大値。「－」は積雪が無い日、「0」は1㎝に満たない積雪を表します。
最低海面気圧（0.1 hPa）	：海面更正気圧のその日の任意時刻における最低値。起時はその時刻。
気温階級区分	：平均・最高・最低の各気温が、それぞれの条件を満たす日に「○」を記入しています。
大気現象	：当日観測された大気現象を次の記号で表します。

●	雨	⚲	霧雨	✕	雪	⌓	霧雪	⁂	みぞれ	△	あられ（凍雨）
▲	ひょう	≡	霧	≡	低い霧	⌓	地霧	＝	もや	∞	煙霧
⊠	黄砂	⊹	高いじふぶき	⊼	雷電	T	雷鳴	⚡	電光	][	たつまき
⊠	積雪	⊔	霜	⊟	結氷	⌓	露				

最大・高、最小・低	：月間の最大・最高値、最小・最低値を示し、起日はその出現日です。 「＊」は、同値の極値が2個以上あり、そのうち最も新しい起日を掲載している事を示します。
風向別百分率（0.1%）	：風向別の観測回数を月間風向観測回数で除して百分率で表したものです。 中心の数値は静穏（風速0.2m/s以下で風向が定められない時）の率です。
月最大24時間降水量（0.1㎜）	：前月末日の 13 時の前1 時間降水量から、翌月1 日の12 時までの毎正時の前1 時間降水量の中で、連続する任意の24時間以内の合計降水量の最大値を表します。
階級別日数・現象日数	：各要素・各現象がその条件を満たした日の日数を示します。
月間日照率（1％）	：月間日照時間の月間可照時間に対する百分率。

注（1）日界は24時です。
（2）記号の説明：　）は、準正常値（平均値や合計値に用いた資料の割合が80%以上の場合の値）
］は、資料不足値（平均値や合計値に用いた資料の割合が80%未満の場合の値）
× は、欠測（資料なし）
（3）平年の値は、1981～2010年までの30年間の平均値（平年値という）を使用しています。

2．地域気象観測所の要素別月報

要素名(最小位数と単位)：		値の求め方・その他の説明	
［地域気象観測月報（集計値）］			
気　温	平均	平均気温(℃)	月間の日平均気温の平均
	平年差	平年値との差	平均気温の平年値との差
	最高	最高気温(℃)	月間の日最高気温の最高値
	起日	日	その起日
	最低	最低気温(℃)	月間の日最低気温の最低値
	起日	日	その起日
	最高平均	最高気温の月平均(℃)	月間の日最高気温の平均
	最高平年差	平年値との差	最高気温の月平均の平年値との差
	最低平均	最低気温の月平均	月間の日最低気温の平均
	最低平年差	平年値との差	最低気温の月平均の平年値との差
	積算気温	積算気温(℃)	月間の日平均気温10℃以上の積算値
	平均		
	0℃未満	日数(日)	月間の日平均気温が0℃未満の日数

	２５℃以上	日数(日)	月間の日平均気温が２５℃以上の日数	
	最高			
	０℃未満	日数(日)	月間の日最高気温が０℃未満の日数	
	２５℃以上	日数(日)	月間の日最高気温が２５℃以上の日数	
	３０℃以上	日数(日)	月間の日最高気温が３０℃以上の日数	
	３５℃以上	日数(日)	月間の日最高気温が３５℃以上の日数	
	最低			
	０℃未満	日数(日)	月間の日最低気温が０℃未満の日数	
	２５℃以上	日数(日)	月間の日最低気温が２５℃以上の日数	
日照時間	月計	日照時間（h）	月間の日合計値の合計	
	平年比	平年値との比（%）	日照時間の月計の平年値との比	
(日数)	0.1時間未満	日数(日)	月間の日照時間の日合計が0.1時間未満の日数	
風向・風速	平均風速	平均風速(m/s)	月間の日平均風速の平均	
	最大風速	最大風速(m/s)	月間の日最大風速の最大値	
	最大風速風向	風向(16方位)	その最大風速の風向	
	起日	日	その最大風速の起日	
	最大瞬間風速	最大風速(m/s)	月間の日最大瞬間風速の最大値	
	最大瞬間風速風向	風向(16方位)	その最大瞬間風速の風向	
	起日	日	その最大瞬間風速の起日	
	最多風向	最多風向(16方位)	月間の時別風向の最多のもの	
	１０m/s以上	日数(日)	月間の日最大風速が１０m/s以上の日数	
	１５m/s以上	日数(日)	月間の日最大風速が１５m/s以上の日数	
	２０m/s以上	日数(日)	月間の日最大風速が２０m/s以上の日数	
	３０m/s以上	日数(日)	月間の日最大風速が３０m/s以上の日数	
降水量	月計　降水量（mm）	月間の日降水量の合計値		
	平年比	平年値との比（%）	降水量の月計の平年値との差	
	最大日降水量	最大日降水量（mm）	月間の日降水量の最大値	
	起日	日	その起日	
	最大１時間降水量	最大１時間降水量（mm）	月間の日最大１時間降水量の最大値	
	起日／時分	日／時分	その起日と起時	
	最大１０分間降水量	最大１０分間降水量（mm）	月間の日最大１０分間降水量の最大値	
	起日／時分	日／時分	その起日と起時	
	1mm以上	日数(日)	月間の日降水量が1mm以上の日数	
	１０mm以上	日数(日)	月間の日降水量が１０mm以上の日数	
	３０mm以上	日数(日)	月間の日降水量が３０mm以上の日数	
	５０mm以上	日数(日)	月間の日降水量が５０mm以上の日数	
	７０mm以上	日数(日)	月間の日降水量が７０mm以上の日数	
	１００mm以上	日数(日)	月間の日降水量が１００mm以上の日数	

記号の説明

＝	：旬の極値
--	：現象なし（期間内に現象が発生しなかった場合）
)	：準正常値（対象となる資料の一部が欠けているが、許容する資料数を満たす値）
]	：資料不足値（対象となる資料が許容する資料数を満たさない値）
X	：欠測（期間内の観測結果が全て求められなかった場合）
//	：平年値なし

4月の天気概況

この期間、西日本付近を低気圧と高気圧が交互に通過し、天気は数日の周期で変わった。
奈良の平均気温は高く、降水量と日照時間は平年並だった。

上旬：この期間は、前半は高気圧に覆われて晴れる日が続いたが、後半は気圧の谷や前線の影響で曇りや雨の日が多かった。
奈良の平均気温は平年よりかなり高く、降水量と日照時間は平年より少なかった。

中旬：この期間は、高気圧に覆われ晴れる日が多かったが、17日は前線を伴った低気圧が日本海を通過した影響で大雨となった。
奈良の平均気温は高く、降水量は多く、日照時間は平年並だった。

下旬：この期間は、高気圧に覆われて晴れる日が多かったが、気圧の谷や前線の影響を受ける日もあった。
奈良の平均気温と降水量は平年並、日照時間は平年より多かった。

平年差（比）・階級区分表

【奈良地方気象台の気象観測値】

要素＼期間		上旬	中旬	下旬	月
平均気温（℃）	本年	12.9	15.2	15.2	14.4
	平年	11.4	13.5	15.2	13.4
	平年差	+1.5	+1.7	0.0	+1.0
	階級区分	かなり高い	高い	平年並	高い
降水量（mm）	本年	20.5	49.0	15.5	85.0
	平年	35.7	34.6	27.5	97.7
	平年比	57%	142%	56%	87%
	階級区分	少ない	多い	平年並	平年並
日照時間（h）	本年	44.6	55.8	78.5	178.9
	平年	57.7	57.4	65.1	180.3
	平年比	77%	97%	121%	99%
	階級区分	少ない	平年並	多い	平年並

注1：平年値の統計期間は1981年～2010年までの30年間の観測値から求めています。
注2：階級区分は平年値に対する比較で、「高い（多い）」、「平年並」、「低い（少ない）」の3段階で、それぞれの出現率は同じにしています。また、高い（多い）方または低い（少ない）方から出現率10%の範囲を、それぞれ「かなり高い（多い）」「かなり低い（少ない）」と表現します。

アメダス　気象経過図：2017年04月01日-2017年04月30日

奈良

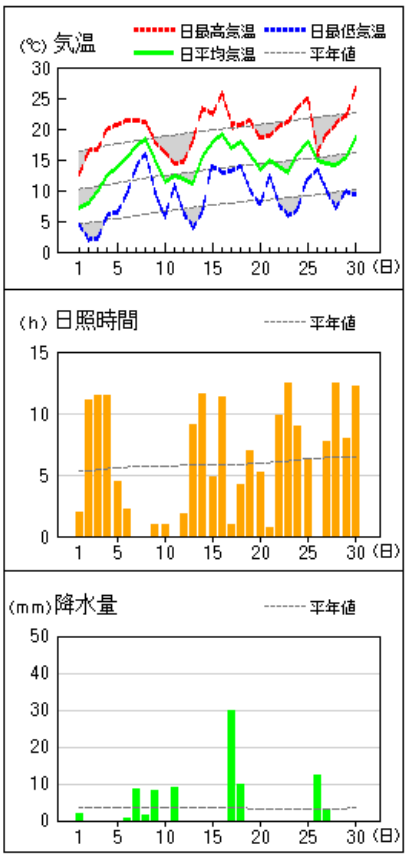

針

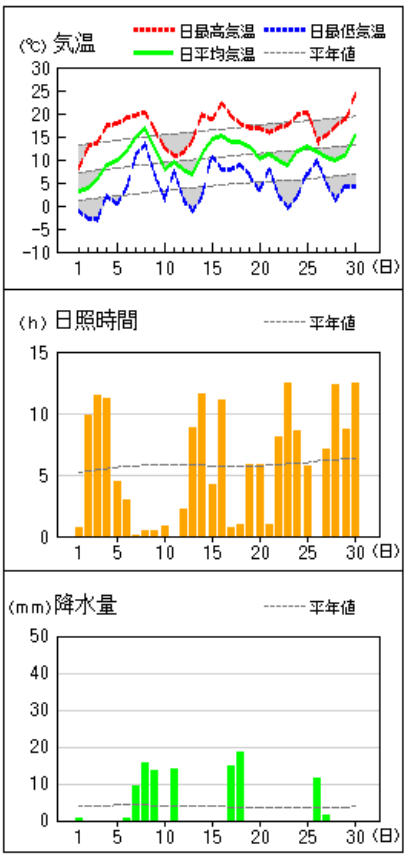

大宇陀

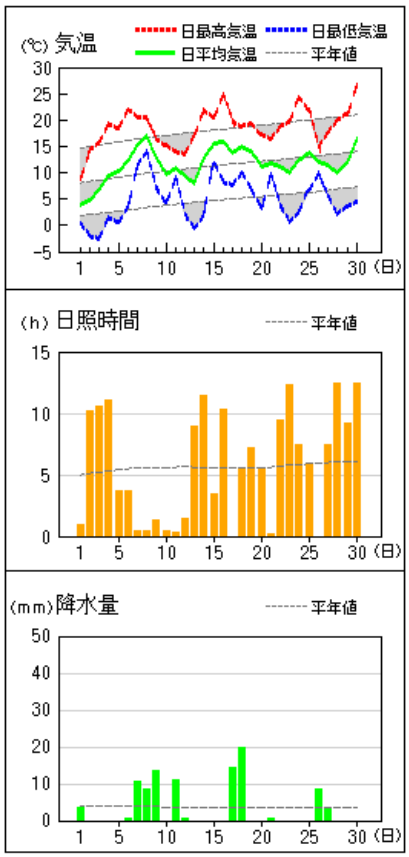

五條

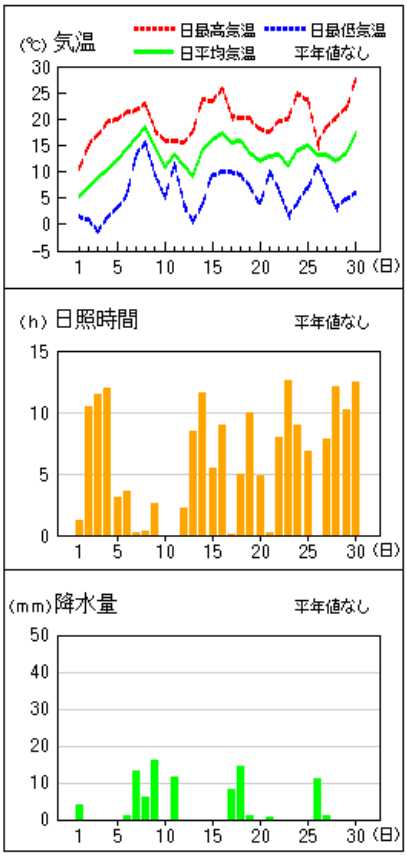

上北山

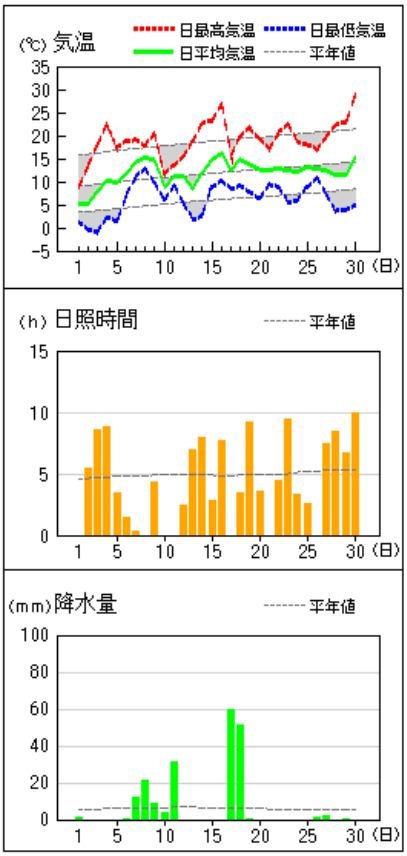

風屋

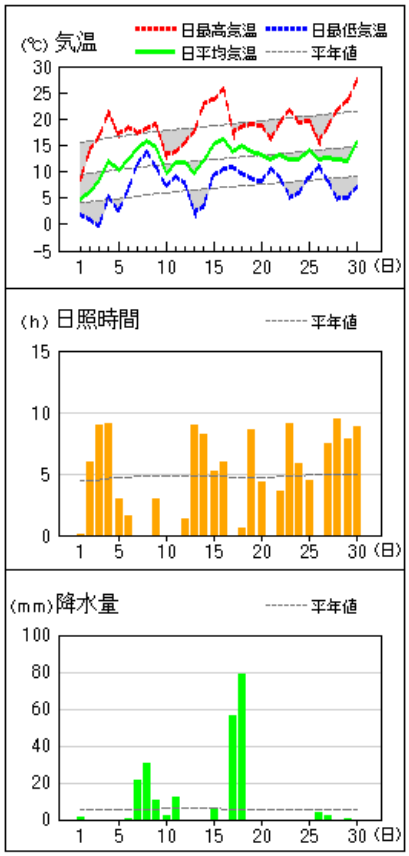

アメダス　気象経過図：2017年04月01日-2017年04月30日

田原本

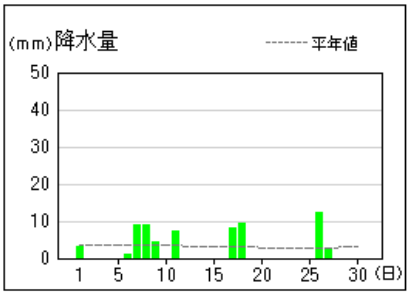

曽爾

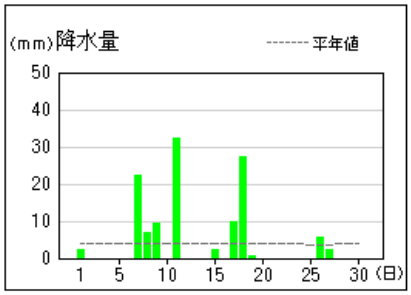

葛城

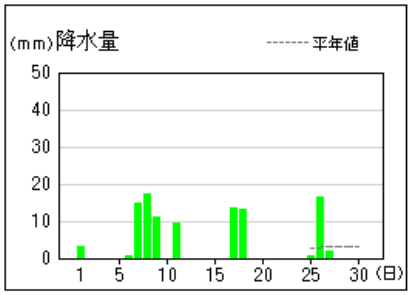

吉野

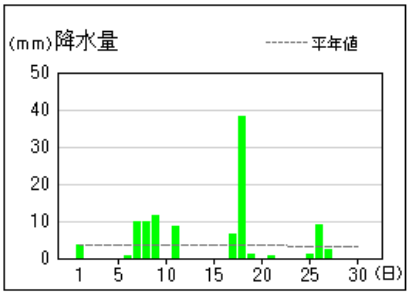

天川

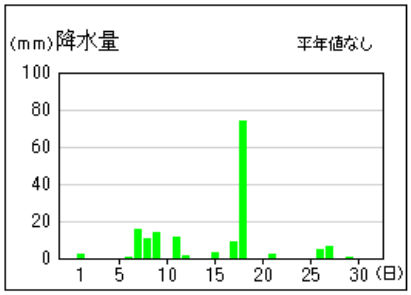

下北山

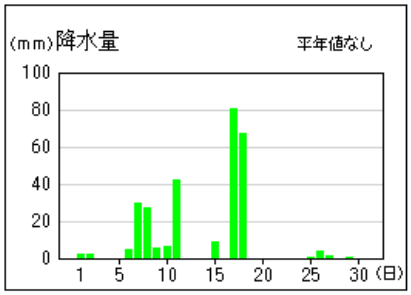

玉置山

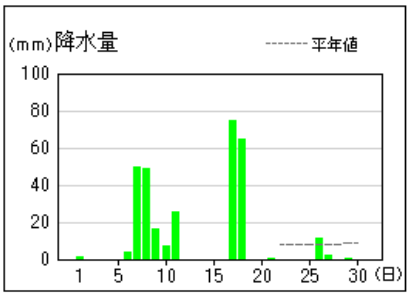

アメダス月別値　（分布・差比図）2017 年 4 月

平均気温(℃)

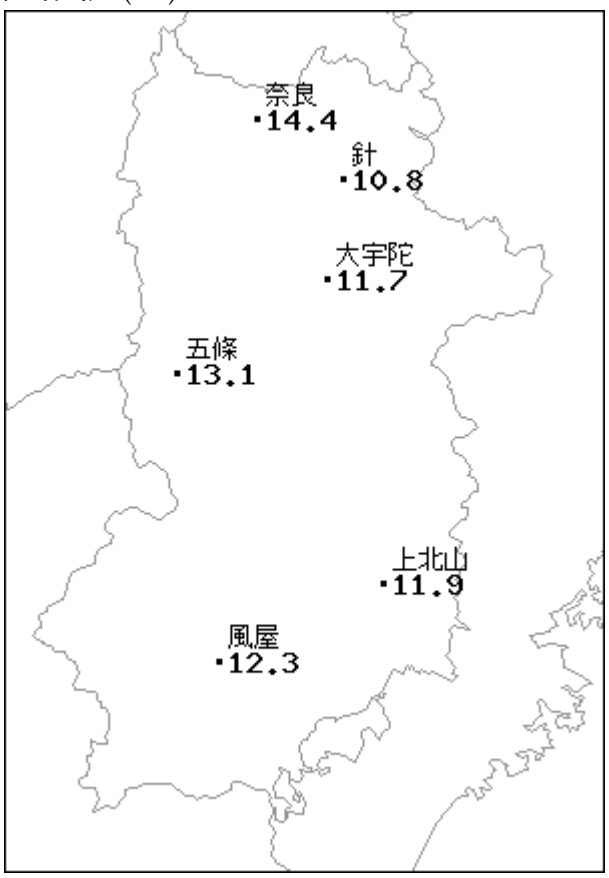

平均気温平年差(℃)

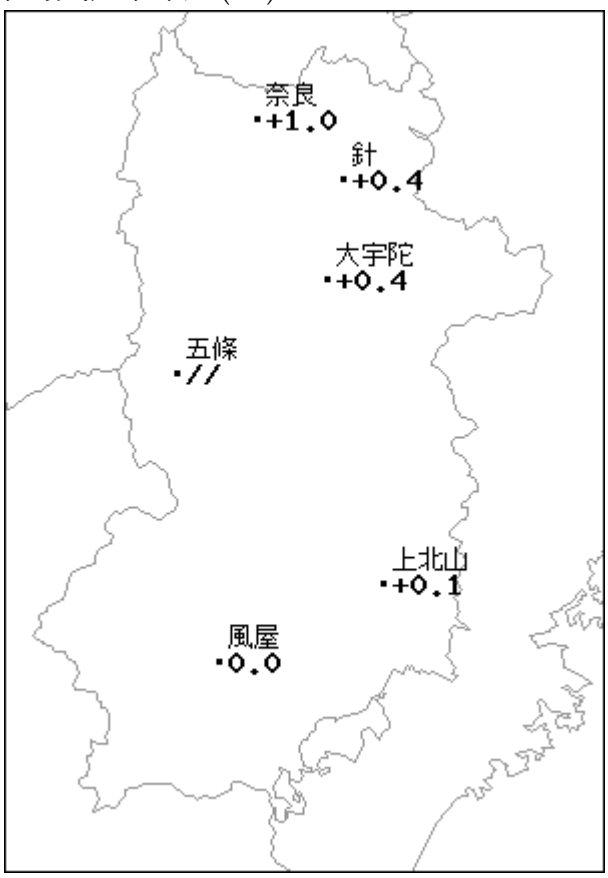

降水量(mm)

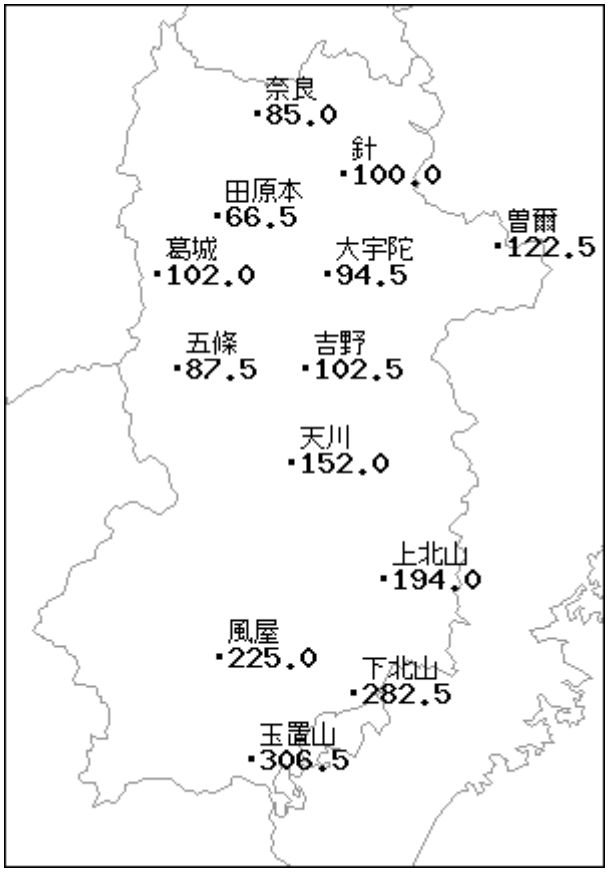

降水量平年比(%)

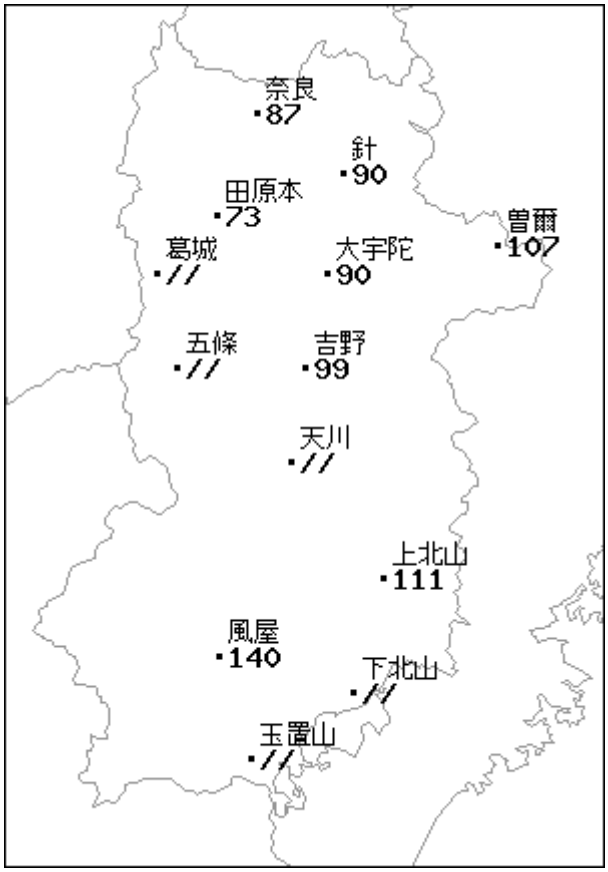

アメダス月別値　（分布・差比図）2017 年 4 月

日照時間(h)

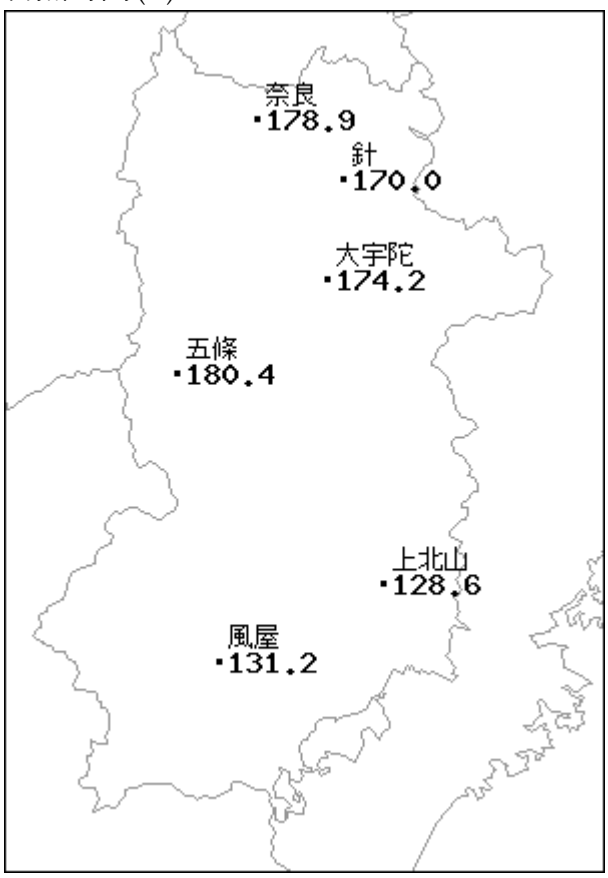

日照時間平年比(%)

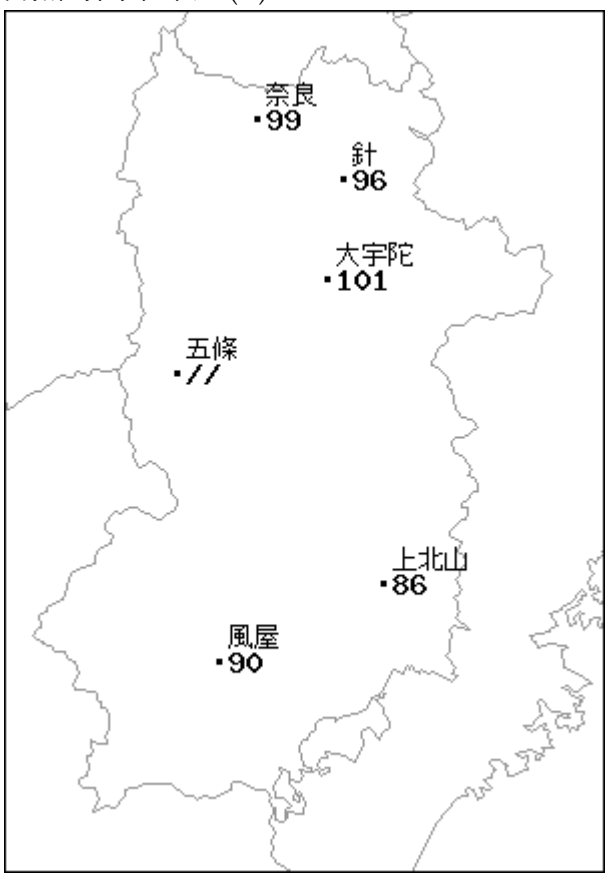

地上気象観測月統計値表 （1）

地点番号 47780　地点名 奈良 （奈良県 ）　　気象官署名 奈良地方気象台　　2017年 (平成29年) 4月

日付	平均気圧		気温					平均蒸気圧	相対湿度			風速							日照時間	全天日射量	平均雲量	降水量					日付
	現地	海面	平均	最高		最低			平均	最小		平均(風程)	最大			最大瞬間							最大1時間		最大10分間		
	hPa	hPa	℃	℃	起時 hm	℃	起時 hm	hPa	%	%	起時 hm	m/s	m/s	風向 16方位	起時 hm	m/s	風向 16方位	起時 hm	h	MJ/m^2	10分比	mm	mm	起時 hm	mm	起時 hm	
1	1000.6	1013.3	7.2	12.6	1541	4.3	2400	7.5	76	41	1551	1.9	4.2	NNW	1759	5.9	N	1933	2.0	11.12	6.3	2.0	1.0	0345	0.5	0833	1
2	1001.7	1014.3	8.0	16.5	1513	2.0	0624	5.7	59	21	1402	2.0	6.7	NNW	1721	10.7	N	1714	11.1	24.14	0.3	—	—	—	—	—	2
3	1007.0	1019.6	9.8	16.7	1445	2.2	0609	6.2	55	24	1520	2.7	6.7	W	1642	12.7	W	1459	11.5	24.67	0.0	—	—	—	—	—	3
4	1012.8	1025.4	12.5	19.9	1417	6.0	0549	6.7	49	23	1339	1.7	3.7	NNE	1256	5.7	WSW	1753	11.5	24.69	4.0	—	—	—	—	—	4
5	1013.6	1026.2	13.9	20.6	1521	6.4	0506	8.7	56	29	1059	1.2	3.7	WNW	1658	5.7	WNW	1655	4.5	15.94	10.0	—	—	—	—	—	5
6	1008.6	1021.0	15.5	21.5	1415	9.4	0600	11.4	67	38	1356	2.3	8.1	S	1201	12.9	SSE	1206	2.2	10.80	10.0	0.5	0.5	2400	0.5	2325	6
7	1002.8	1015.0	17.1	21.3	1349	13.9	0124	17.4	89	69	1355	1.4	4.0	SSE	0449	6.0	SSE	0442	0.0	7.37	10.0	8.5	1.5	2110	0.5	2104	7
8	999.2	1011.3	18.3	21.2	1228	16.0	0602	19.9	94	81	1229	1.0	3.0	WSW	1545	5.3	W	1537	0.0	5.92	10.0	1.5	0.5	2101	0.5	2011	8
9	998.4	1010.6	15.1	18.0	0240	9.8	2400	14.1	80	63	1603	2.8	6.4	N	0555	12.2	N	0547	0.9	9.83	10.0	8.0	2.5	0907	1.0	0853	9
10	1003.8	1016.3	11.4	16.2	1321	6.0	0609	8.9	66	51	0957	3.2	7.5	ESE	1554	15.6	SE	2105	0.9	10.61	10.0	0.0	0.0	2400	0.0	2400	10
11	990.0	1002.3	12.3	14.3	1548	10.8	0625	12.1	84	66	0017	2.7	8.9	ESE	0013	18.1	E	0556	0.0	3.78	10.0	9.0	1.5	1415	0.5	1825	11
12	996.9	1009.3	11.8	14.7	1611	6.3	2358	9.5	69	50	1614	3.0	7.3	N	1635	11.5	N	1630	1.8	8.77	10.0	0.0	0.0	1322	0.0	1232	12
13	1004.2	1016.7	11.1	18.1	1535	3.9	0532	7.3	58	33	1206	2.1	5.1	WSW	1125	9.8	SW	1158	9.1	21.54	5.7	—	—	—	—	—	13
14	1005.8	1018.1	15.4	23.4	1543	6.5	0502	7.2	46	15	1612	2.2	5.3	WSW	1428	9.5	W	1419	11.6	24.73	0.0	—	—	—	—	—	14
15	1004.2	1016.5	17.9	22.5	1420	14.0	0504	11.5	57	40	1042	2.9	7.0	WSW	1221	14.5	WSW	1211	4.8	14.51	8.7	0.0	0.0	1811	0.0	1721	15
16	1004.3	1016.5	19.2	25.8	1447	12.9	0506	13.1	61	33	1620	2.0	4.2	WSW	1144	8.1	WSW	1136	11.3	23.78	4.3	—	—	—	—	—	16
17	995.8	1008.0	17.0	20.8	1313	13.2	0539	15.8	81	56	1038	1.2	3.5	SSE	2344	6.0	S	2349	0.9	7.51	10.0	30.0	6.0	1944	2.0	1910	17
18	986.2	998.2	17.8	20.7	1602	13.9	2400	13.8	68	47	1623	3.6	7.3	SSE	0108	12.2	W	0818	4.2	14.57	7.0	10.0	5.0	0318	2.0	0259	18
19	993.8	1006.0	16.0	21.3	1337	10.1	2352	9.1	52	28	1344	3.8	6.9	WSW	1427	13.0	W	0849	6.9	21.78	2.0	0.0	0.0	0505	0.0	0415	19
20	1001.1	1013.5	13.5	18.6	1518	7.9	0556	8.3	56	24	1604	1.4	2.7	E	1642	4.0	WSW	1045	5.2	15.40	7.7	—	—	—	—	—	20
21	996.5	1008.8	14.9	18.9	1718	12.4	0711	11.0	65	54	1721	1.5	3.9	NNE	0712	6.1	N	0646	0.7	9.06	10.0	0.0	0.0	1122	0.0	1032	21
22	998.2	1010.5	13.8	20.3	1444	7.7	2351	8.0	53	22	1554	2.8	6.8	NNW	1752	12.4	NNW	1556	9.8	23.68	3.7	—	—	—	—	—	22
23	1005.3	1017.8	12.8	21.1	1524	5.9	0528	7.3	53	25	1539	1.9	4.6	N	1812	7.6	N	1737	12.5	27.91	0.0	—	—	—	—	—	23
24	1011.4	1023.8	15.8	23.5	1235	6.8	0432	9.8	57	19	1123	1.9	5.9	ENE	1337	10.6	E	1524	9.0	24.19	4.0	0.0	0.0	2023	0.0	1933	24
25	1011.2	1023.5	17.8	24.8	1338	11.8	0355	11.1	56	31	1409	1.9	6.0	SSE	1633	9.7	SE	1617	6.2	18.91	9.3	0.0	0.0	1925	0.0	1835	25
26	1003.3	1015.6	14.8	16.2	0919	13.4	2351	14.1	84	70	0115	1.0	3.4	W	1507	5.7	WNW	1501	0.0	3.60	10.0	12.5	5.5	1504	2.5	1428	26
27	996.4	1008.7	14.3	19.2	1424	9.9	2352	8.7	56	24	1335	2.6	6.7	NNW	1329	11.4	N	1322	7.7	22.46	10.0	3.0	2.0	0151	1.5	0101	27
28	996.6	1008.9	14.1	20.8	1447	7.1	0539	6.9	46	17	1502	2.1	5.3	WSW	1355	9.7	WSW	1154	12.4	27.95	0.3	—	—	—	—	—	28
29	995.9	1008.1	15.4	22.2	1319	9.8	0524	8.7	52	27	1017	2.3	8.6	NNW	1435	16.2	N	1428	8.0	19.42	7.0	0.0	0.0	1617	0.0	1527	29
30	999.3	1011.5	18.6	26.8	1504	9.3	0456	9.0	48	17	1310	2.3	6.2	WSW	1432	10.9	WSW	1435	12.2	26.91	0.0	—	—	—	—	—	30
合計平均 上旬	1004.9	1017.3	12.9	18.5		7.6		10.7	69			2.0							44.6	14.5	7.1	20.5					上
合計平均 中旬	998.2	1010.5	15.2	20.0		10.0		10.8	63			2.5							55.8	15.6	6.5	49.0					中
合計平均 下旬	1001.4	1013.7	15.2	21.4		9.4		9.5	57			2.0							78.5	20.4	5.4	15.5					下
合計平均 月	1001.5	1013.8	14.4	20.0		9.0		10.3	63			2.2							178.9	16.9	6.3	85.0					月
最大・高				26.8		16.0							8.9	ESE		18.1	E					30.0	6.0		2.5		最大
起日				30		8							11			11						17	17		26		
最小・低		991.6		12.6		2.0				15																	最小
起日		18		1		2				14																	

地上気象観測月統計値表 （2）

地点番号 47780　地点名 奈良 （奈良県 ）　　気象官署名 奈良地方気象台　　2017年 (平成29年) 4月

日付	降雪の深さ合計 cm	最深積雪 cm	最低海面気圧 hPa	最低海面気圧 起時 hm	気温階級区分(℃) <0 最高	<0 平均	<0 最低	≧25 最高	≧25 平均	≧25 最低	≧30 最高	≧35 最高	大気現象	天気概況 昼	天気概況 夜	日付
1	—	—	1010.9	1643									● 〓	曇時々雨後一時晴	快晴	1
2	—	—	1011.4	1525										快晴	快晴	2
3	—	—	1016.9	1640										快晴	快晴	3
4	—	—	1022.4	0006										晴	薄曇	4
5	—	—	1024.5	2220										曇	曇一時晴	5
6	—	—	1017.2	2400									●	曇	雨一時曇	6
7	—	—	1013.7	1818									● 〓	曇一時雨	雨時々曇	7
8	—	—	1008.7	2400									● 〓	曇時々雨	雨時々曇	8
9	—	—	1006.1	0529									● 〓	曇一時雨	薄曇	9
10	—	—	1012.9	2359									●	曇	曇後雨	10
11	—	—	994.0	1517									● 〓	雨	曇一時雨	11
12	—	—	1002.2	0026									●	曇	薄曇後晴	12
13	—	—	1015.2	0104										晴一時曇	快晴	13
14	—	—	1015.6	1618										快晴	快晴	14
15	—	—	1015.0	1530									●	曇一時晴	曇後時々晴	15
16	—	—	1013.9	1551				○						晴一時薄曇	晴後曇	16
17	—	—	996.4	2346									●	曇後雨	大雨後時々曇	17
18	—	—	991.6	0209									●	曇一時晴	晴後一時曇	18
19	—	—	999.0	0332									●	晴	晴	19
20	—	—	1010.5	1811										晴後曇	曇	20
21	—	—	1006.1	1752									●	曇一時雨	曇	21
22	—	—	1008.3	1445										晴一時曇	晴	22
23	—	—	1014.8	0150										快晴	快晴	23
24	—	—	1021.6	1608									●	晴後一時曇	晴一時曇	24
25	—	—	1021.0	1453									●	曇一時晴	曇	25
26	—	—	1010.4	2400									● 〓	雨一時曇	雨後時々曇	26
27	—	—	1007.3	1204									● 〓	薄曇後一時晴	薄曇後晴	27
28	—	—	1006.2	1705										晴	晴後一時薄曇	28
29	—	—	1005.7	1338									● T	曇時々晴	快晴	29
30	—	—	1009.7	1605				○						快晴	晴	30

合計		降雪の深さ合計 cm	最深積雪 cm	最低海面気圧 hPa	最低海面気圧 起時 hm	風向別百分率 %	気温階級区分(℃) <0 最高	<0 平均	<0 最低	≧25 最高	≧25 平均	≧25 最低	≧30 最高	≧35 最高
合計	上旬	—				3.3	9.4	8.1		5.0			4.2	
	中旬	—				3.3	N						4.2	
	下旬	—				5.1	W(1.0)E						4.4	
	月	—				10.1	S						9.6	
最大		—	—											
最低				991.6		3.1	7.4	8.8		7.2			5.8	
起日				18										

月最大24時間降水量 (mm)	期間
40.0	17日14時～18日3時
起日 17	

月間風速観測回数 (回)
720

階級別日数	気温 (℃) <0 最高	<0 平均	<0 最低	≧25 最高	≧25 平均	≧25 最低	≧30 最高	≧35 最高
	0	0	0	2	0	0	0	0

日降水量(≧mm) 0.0	0.5	1.0	10	30	50	70	100
18	10	9	3	1	0	0	0

日最大風速 (m/s) ≧10	≧15	≧30
0	0	0

日平均雲量 (10分比) <1.5	≧8.5
6	14

日最深積雪(≧cm) 0	5	10	20	50	100
0	0	0	0	0	0

現象日数 雪	霧	雷	不照日数	月間日照率 %
0	0	0	4	46

地上気象観測毎時月表 [降水量]

地点番号 47780　地点名 奈良 （奈良県 ）　　気象官署名 奈良地方気象台　　2017年（平成29年）4月

単位（mm）

日付	時別値																								日合計	日最大	
	01	02	03	04	05	06	07	08	09	10	11	12	13	14	15	16	17	18	19	20	21	22	23	24		1時間	10分間
1	0.0	0.5	0.5	0.5	0.0	0.0	0.0	0.0	0.5	—	—	—	—	—	—	—	—	—	—	—	—	—	—	—	2.0	1.0	0.5
2	—	—	—	—	—	—	—	—	—	—	—	—	—	—	—	—	—	—	—	—	—	—	—	—	—	—	—
3	—	—	—	—	—	—	—	—	—	—	—	—	—	—	—	—	—	—	—	—	—	—	—	—	—	—	—
4	—	—	—	—	—	—	—	—	—	—	—	—	—	—	—	—	—	—	—	—	—	—	—	—	—	—	—
5	—	—	—	—	—	—	—	—	—	—	—	—	—	—	—	—	—	—	—	—	—	—	—	—	—	—	—
6	—	—	—	—	—	—	—	—	—	—	—	—	—	—	—	—	0.0	0.0	—	0.0	0.0	0.0	0.0	0.5	0.5	0.5	0.5
7	1.0	0.0	1.5	1.0	1.0	0.5	1.0	0.0	—	—	—	—	—	0.0	0.0	0.0	0.0	0.0	1.0	0.0	1.5	0.0	0.0	—	8.5	1.5	0.5
8	—	0.0	0.0	0.5	0.0	—	—	—	—	0.0	—	0.0	0.0	0.0	0.0	0.0	0.0	0.5	0.0	0.0	0.5	0.0	—	0.0	1.5	0.5	0.5
9	0.0	1.5	0.0	2.5	1.0	0.0	0.0	0.5	2.5	0.0	—	—	—	—	—	—	—	—	—	—	—	—	—	—	8.0	2.5	1.0
10	—	—	—	—	—	—	—	—	—	—	—	—	—	—	—	—	—	—	—	—	0.0	—	—	0.0	0.0	0.0	0.0
11	0.0	0.0	0.0	0.0	1.0	1.0	0.0	0.0	1.0	1.0	1.0	1.0	0.5	1.5	0.5	0.0	0.0	0.0	0.5	0.0	0.0	0.0	—	—	9.0	1.5	0.5
12	—	—	0.0	0.0	0.0	—	—	—	—	0.0	0.0	0.0	0.0	—	—	—	—	—	—	—	—	—	—	—	0.0	0.0	0.0
13	—	—	—	—	—	—	—	—	—	—	—	—	—	—	—	—	—	—	—	—	—	—	—	—	—	—	—
14	—	—	—	—	—	—	—	—	—	—	—	—	—	—	—	—	—	—	—	—	—	—	—	—	—	—	—
15	—	—	—	—	—	—	—	—	—	—	0.0	0.0	0.0	—	—	—	0.0	0.0	—	—	—	—	—	—	0.0	0.0	0.0
16	—	—	—	—	—	—	—	—	—	—	—	—	—	—	—	—	—	—	—	—	—	—	—	—	—	—	—
17	—	—	—	—	—	—	—	—	—	—	0.0	0.0	0.0	0.0	2.0	3.5	2.5	1.0	3.5	5.5	1.0	5.0	3.5	2.5	30.0	6.0	2.0
18	4.0	1.0	5.0	0.0	—	0.0	—	—	—	—	—	—	—	—	—	—	—	—	—	—	—	—	—	—	10.0	5.0	2.0
19	—	—	—	0.0	0.0	—	—	—	—	—	—	—	—	—	—	—	—	—	—	—	—	—	—	—	0.0	0.0	0.0
20	—	—	—	—	—	—	—	—	—	—	—	—	—	—	—	—	—	—	—	—	—	—	—	—	—	—	—
21	—	—	—	—	—	—	0.0	0.0	0.0	0.0	0.0	—	—	—	—	—	—	—	—	—	—	—	—	—	0.0	0.0	0.0
22	—	—	—	—	—	—	—	—	—	—	—	—	—	—	—	—	—	—	—	—	—	—	—	—	—	—	—
23	—	—	—	—	—	—	—	—	—	—	—	—	—	—	—	—	—	—	—	—	—	—	—	—	—	—	—
24	—	—	—	—	—	—	—	—	—	—	—	—	—	—	—	—	—	—	0.0	0.0	—	—	—	—	0.0	0.0	0.0
25	—	—	—	—	—	—	—	—	—	—	—	—	—	—	—	—	—	—	0.0	—	—	—	—	—	0.0	0.0	0.0
26	—	—	—	—	—	—	0.0	0.0	—	0.0	0.0	2.0	1.5	1.0	5.0	2.0	0.5	0.0	0.0	0.0	0.0	0.5	0.0	0.0	12.5	5.5	2.5
27	1.5	0.5	0.5	0.5	0.0	—	—	—	—	—	—	—	—	—	—	—	—	—	—	—	—	—	—	—	3.0	2.0	1.5
28	—	—	—	—	—	—	—	—	—	—	—	—	—	—	—	—	—	—	—	—	—	—	—	—	—	—	—
29	—	—	—	—	—	—	—	—	—	—	—	—	—	—	—	0.0	—	—	—	—	—	—	—	—	0.0	0.0	0.0
30	—	—	—	—	—	—	—	—	—	—	—	—	—	—	—	—	—	—	—	—	—	—	—	—	—	—	—
上旬合計																									20.5		
中旬合計																									49.0		
下旬合計																									15.5		
月合計																									85.0		
月最大																									30.0	6.0	2.5

地域気象観測気温月報

奈良県 (64)　　2017年4月

単位：℃　1/1頁

観測所名	奈良			針			大宇陀			五條			上北山			風屋		
日付	平均	最高	最低	平均	最高	最低	平均	最高	最低	平均	最高	最低	平均	最高	最低	平均	最高	最低
1	7.2	12.6	4.3	3.3	8.2	-1.2	3.9	8.8	0.3	5.5	10.5	1.5	5.2	8.8	1.3	4.8	8.7	1.8
2	8.0	16.5	2.0	4.0	13.0	-2.7	4.9	14.5	-2.0	7.2	15.1	0.9	5.2	13.6	-0.5	6.2	14.3	0.9
3	9.8	16.7	2.2	6.0	13.6	-3.0	6.7	15.5	-2.5	8.8	17.0	-1.4	7.7	17.9	-1.0	8.4	16.7	-0.3
4	12.5	19.9	6.0	8.9	17.4	2.2	9.4	19.3	1.5	10.3	19.3	1.3	10.2	22.4	2.3	12.0	21.4	5.4
5	13.9	20.6	6.4	10.0	17.8	0.4	10.3	18.4	0.6	12.3	20.0	3.2	9.7	17.5	1.6	10.2	17.2	2.6
6	15.5	21.5	9.4	11.9	19.1	4.0	12.5	22.0	3.7	14.3	21.4	5.7	11.8	18.8	7.2	12.4	18.4	6.9
7	17.1	21.3	13.9	14.9	19.6	11.1	15.4	20.6	11.6	16.4	21.6	13.3	14.2	19.1	11.1	14.4	17.4	11.6
8	18.3	21.2	16.0	16.7	20.3	13.4	17.1	20.4	14.0	18.4	22.9	15.5	15.2	17.8	12.9	16.0	18.1	13.8
9	15.1	18.0	9.8	12.4	16.6	6.8	13.0	16.5	7.3	14.6	18.0	9.5	15.0	20.5	9.8	14.8	19.2	10.8
10	11.4	16.2	6.0	7.9	12.6	1.9	9.6	15.2	4.4	10.8	16.0	5.5	9.0	12.0	6.2	9.7	13.4	7.5
11	12.3	14.3	10.8	9.5	10.7	7.6	10.9	14.0	9.2	13.1	15.9	11.4	11.3	13.6	9.1	11.9	13.8	9.1
12	11.8	14.7	6.3	8.0	11.6	1.4	9.3	13.5	2.1	11.3	15.5	3.8	11.3	15.4	5.3	11.7	15.7	7.8
13	11.1	18.1	3.9	6.7	14.1	-1.1	8.0	17.0	-0.6	9.2	17.7	0.4	8.6	18.8	1.8	9.6	17.7	2.3
14	15.4	23.4	6.5	11.1)	20.0)	1.8)	12.7	21.9	2.0	14.1	23.7	3.6	11.8	22.5	2.4	12.0	22.8	3.4
15	17.9	22.5	14.0	14.4	18.8	10.6	15.5	20.5	11.8	16.2	23.4	9.3	14.8	23.3	8.9	15.2	23.7	9.3
16	19.2	25.8	12.9	15.1	22.3	7.9	16.0	24.9	8.3	17.4	25.9	10.0	16.2	27.0	10.1	16.2	25.8	10.6
17	17.0	20.8	13.2	14.0	19.5	8.0	13.9	19.8	7.7	15.7	20.7	10.1	12.4	15.6	8.4	13.8	17.6	11.0
18	17.8	20.7	13.9	13.9	17.8	9.0	14.9	18.8	10.0	16.0	20.1	9.3	14.7	20.0	9.1	14.9	18.4	9.6
19	16.0	21.3	10.1	12.8	17.0	6.6	14.1	19.3	6.9	13.6	20.1	7.2	13.7	21.7	7.9	13.7	19.2	8.8
20	13.5	18.6	7.9	10.3	16.9	3.4	11.1	17.3	3.4	12.2	18.1	4.1	12.5	19.3	6.4	13.1	18.7	8.2
21	14.9	18.9	12.4	11.3	16.0	8.0	11.9	16.4	9.8	12.9	17.5	10.0	12.5	17.0	9.5	12.4	16.2	10.7
22	13.8	20.3	7.7	9.7	16.8	2.2	11.3	18.8	3.8	13.1	19.7	6.4	12.9	20.7	8.8	13.1	19.5	8.7
23	12.8	21.1	5.9	8.8	17.6	-0.4	9.9	19.7	0.8	11.3	19.9	1.8	12.4	22.4	5.5	12.4	21.8	5.2
24	15.8	23.5	6.8	11.8	19.7	1.8	12.5	24.4	2.4	14.2	25.0	4.1	12.3	18.8	5.8	12.4	19.4	5.9
25	17.8	24.8)	11.8)	13.0	20.3	7.0	13.8	21.9	6.8	15.1	23.6	6.9	13.3	18.0	8.8	14.0	19.6	9.0
26	14.8	16.2	13.4	11.8	14.2	9.8	12.2	14.9	9.9	13.3	15.4	11.2	12.8	17.0	11.0	12.4	15.7	11.1
27	14.3	19.2	9.9	10.5	15.3	4.7	11.5	17.6	5.6	13.2	18.6	7.3	12.6	19.7	7.3	12.7	18.7	8.2
28	14.1	20.8	7.1	9.8	17.1	1.3	10.0)	19.9)	2.2)	12.2	20.1	3.2	11.5	22.3	3.6	12.4	21.8	4.8
29	15.4	22.2	9.8	11.1	18.9	4.3	12.0	21.1	3.7	13.5	22.1	4.8	11.5	22.9	3.9	12.0	23.5	5.2
30	18.6	26.8	9.3	15.3	24.3	4.2	16.3	26.8	4.4	17.2	27.6	5.9	15.2	29.0	4.7	15.6	27.7	7.3
31																		
月極値		26.8	2.0		24.3	-3.0		26.8	-2.5		27.6	-1.4		29.0	-1.0		27.7	-0.3
起日		30	2		30	3		30	3		30	3		30	3		30	3
上旬平均	12.9	18.5	7.6	9.6	15.8	3.3	10.3	17.1	3.9	11.9	18.2	5.5	10.3	16.8	5.1	10.9	16.5	6.1
中旬平均	15.2	20.0	10.0	11.6	16.9	5.5	12.6	18.7	6.1	13.9	20.1	6.9	12.7	19.7	6.9	13.2	19.3	8.0
下旬平均	15.2	21.4	9.4	11.3	18.0	4.3	12.1	20.2	4.9	13.6	21.0	6.2	12.7	20.8	6.9	12.9	20.4	7.6
月平均	14.4	20.0	9.0	10.8	16.9	4.4	11.7	18.7	5.0	13.1	19.7	6.2	11.9	19.1	6.3	12.3	18.7	7.2
0℃未満日数	0	0	0	0	0	5	0	0	3	0	0	1	0	0	2	0	0	1
25℃以上日数	0	2	0	0	0	0	0	1	0	0	3	0	0	2	0	0	2	0
30℃以上日数		0			0			0			0			0			0	
35℃以上日数		0			0			0			0			0			0	
積算気温	408			242			289			363			312			332		

地域気象観測降水量月報

奈良県 (64)　　2017年4月

単位:mm　1/1頁

観測所名 日付	奈良	針	田原本	曽爾	葛城	大宇陀	五條	吉野	天川	上北山	風屋	下北山	玉置山
1	2.0	0.5	3.0	2.5	3.0	3.5	4.0	3.5	2.0	1.0	1.0	2.0	1.0
2	0.0	0.0	0.0	0.0	0.0	0.0	0.0	0.0	0.0	0.0	0.0	2.0	0.0
3	0.0	0.0	0.0	0.0	0.0	0.0	0.0	0.0	0.0	0.0	0.0	0.0	0.0
4	0.0	0.0	0.0	0.0	0.0	0.0	0.0	0.0	0.0	0.0	0.0	0.0	0.0
5	0.0	0.0	0.0	0.0	0.0	0.0	0.0	0.0	0.0	0.0	0.0	0.0	0.0
6	0.5	0.5	1.0	0.0	0.5	0.5	1.0	0.5	0.5	0.5	0.5	4.5	4.0
7	8.5	9.5	9.0	22.5	15.0	10.5	13.0	10.0	15.5	12.5	21.5	30.0	49.5
8	1.5	15.5	9.0	7.0	17.5	8.5	6.0	10.0	10.5	21.5	30.5	27.0	48.5
9	8.0	13.5	4.5	9.5	11.0	13.5	16.0	11.5	13.5	8.5	10.5	5.5	16.5
10	0.0	0.0	0.0	0.0	0.0	0.0	0.0	0.0	0.0	4.0	2.0	6.5	7.5
11	9.0	14.0	7.5	32.5	9.5	11.0	11.5	8.5	11.0	31.0	12.0	42.5	25.5
12	0.0	0.0	0.0	0.0	0.0	0.5	0.0	0.0	1.0	0.0	0.0	0.0	0.0
13	0.0	0.0	0.0	0.0	0.0	0.0	0.0	0.0	0.0	0.0	0.0	0.0	0.0
14	0.0	0.0	0.0	0.0	0.0	0.0	0.0	0.0	0.0	0.0	0.0	0.0	0.0
15	0.0	0.0	0.0	2.5	0.0	0.0	0.0	0.0	3.0	0.0	5.5	9.0	0.0
16	0.0	0.0	0.0	0.0	0.0	0.0	0.0	0.0	0.0	0.0	0.0	0.0	0.0
17	30.0	15.0	8.0	10.0	13.5	14.5	8.0	6.5	8.5	59.5	56.5	80.5	75.0
18	10.0	18.5	9.5	27.5	13.0	20.0	14.5	38.0	73.5	51.5	79.0	67.0	64.5
19	0.0	0.0	0.0	0.5	0.0	0.0	1.0	1.0	0.0	0.5	0.0	0.0	0.0
20	0.0	0.0	0.0	0.0	0.0	0.0	0.0	0.0	0.0	0.0	0.0	0.0	0.0
21	0.0	0.0	0.0	0.0	0.0	0.5	0.5	0.5	2.0	0.0	0.0	0.0	0.5
22	0.0	0.0	0.0	0.0	0.0	0.0	0.0	0.0	0.0	0.0	0.0	0.0	0.0
23	0.0	0.0	0.0	0.0	0.0	0.0	0.0	0.0	0.0	0.0	0.0	0.0	0.0
24	0.0	0.0	0.0	0.0	0.0	0.0	0.0	0.0	0.0	0.0	0.0	0.0	0.0
25	0.0	0.0	0.0	0.0	0.5	0.0	0.0	1.0	0.0	0.0	0.0	0.5	0.0
26	12.5	11.5	12.5	5.5	16.5	8.5	11.0	9.0	4.5	1.0	3.5	4.0	11.5
27	3.0	1.5	2.5	2.5	2.0	3.0	1.0	2.5	6.0	2.0	2.0	1.0	2.0
28	0.0	0.0	0.0	0.0	0.0	0.0	0.0	0.0	0.0	0.0	0.0	0.0	0.0
29	0.0	0.0	0.0	0.0	0.0	0.0	0.0	0.0	0.5	0.5	0.5	0.5	0.5
30	0.0	0.0	0.0	0.0	0.0	0.0	0.0	0.0	0.0	0.0	0.0	0.0	0.0
31													
最大日降水量	30.0	18.5	12.5	32.5	17.5	20.0	16.0	38.0	73.5	59.5	79.0	80.5	75.0
起日	17	18	26	11	8	18	9	18	18	17	18	17	17
最大1時間降水量	6.0	11.0	7.0	16.5	10.5	13.5	8.0	22.0	38.0	21.5	44.0	29.5	26.5
起日　時分	17 19:44	18 03:23	26 15:33	18 03:32	8 14:57	18 03:22	9 05:21	18 03:23	18 03:03	18 02:10	18 01:46	18 02:01	18 01:53
最大10分間降水量	2.5	4.0	3.5	5.5	8.0	5.5	3.0	10.0	12.0	5.5	11.0	6.0	8.0
起日　時分	26 14:28	18 03:03	8 14:41	18 03:30	8 14:18	18 03:20	18 03:01	18 03:13	18 02:44	18 02:04	18 01:38	18 01:11	18 04:23
上旬合計	20.5	39.5	26.5	41.5	47.0	36.5	40.0	35.5	42.0	48.0	66.0	77.5	127.0
中旬合計	49.0	47.5	25.0	73.0	36.0	46.0	35.0	54.0	97.0	142.5	153.0	199.0	165.0
下旬合計	15.5	13.0	15.0	8.0	19.0	12.0	12.5	13.0	13.0	3.5	6.0	6.0	14.5
月合計	85.0	100.0	66.5	122.5	102.0	94.5	87.5	102.5	152.0	194.0	225.0	282.5	306.5
1mm以上日数	9	8	10	10	9	9	11	11	12	10	11	13	11
10mm以上日数	3	6	1	4	6	5	5	4	5	5	6	5	7
30mm以上日数	1	0	0	1	0	0	0	1	1	3	3	4	4
50mm以上日数	0	0	0	0	0	0	0	0	1	2	2	2	2
70mm以上日数	0	0	0	0	0	0	0	0	1	0	1	1	1
100mm以上日数	0	0	0	0	0	0	0	0	0	0	0	0	0

地域気象観測日照時間月報

奈良県 (64)　　2017年4月

単位:h　1/1頁

観測所名 日付	奈良	針	大宇陀	五條	上北山	風屋
1	2.0	0.7	1.0	1.2	0.0	0.1
2	11.1	9.8	10.2	10.5	5.5	5.9
3	11.5	11.5	10.6	11.4	8.6	9.0
4	11.5	11.2	11.1	11.9	8.8	9.1
5	4.5	4.5	3.7	3.1	3.5	2.9
6	2.2	3.0	3.7	3.6	1.5	1.6
7	0.0	0.1	0.4	0.2	0.3	0.0
8	0.0	0.5	0.5	0.3	0.0	0.0
9	0.9	0.4	1.3	2.6	4.3	2.9
10	0.9	0.8	0.5	0.0	0.0	0.0
11	0.0	0.0	0.3	0.0	0.0	0.0
12	1.8	2.2	1.4	2.2	2.4	1.3
13	9.1	8.8	9.0	8.5	6.9	8.9
14	11.6	11.6	11.5	11.6	7.9	8.2
15	4.8	4.2	3.5	5.5	2.8	5.2
16	11.3	11.1	10.3	9.0	7.7	6.0
17	0.9	0.7	0.0	0.1	0.0	0.0
18	4.2	1.0	5.4	4.9	3.4	0.6
19	6.9	5.8	7.2	9.9	9.2	8.6
20	5.2	5.8	5.5	4.8	3.6	4.3
21	0.7	0.9	0.2	0.2	0.0	0.0
22	9.8	8.1	9.5	8.0	4.4	3.6
23	12.5	12.4	12.3	12.6	9.4	9.1
24	9.0	8.6	7.5	9.0	3.3	5.8
25	6.2	5.7	6.0	6.8	2.6	4.5
26	0.0	0.0	0.0	0.0	0.0	0.0
27	7.7	7.1	7.5	7.8	7.4	7.5
28	12.4	12.3	12.5	12.1	8.4	9.5
29	8.0	8.7	9.2	10.2	6.7	7.8
30	12.2	12.5	12.4	12.4	10.0	8.8
31						
旬合計　上旬	44.6	42.5	43.0	44.8	32.5	31.5
旬合計　中旬	55.8	51.2	54.1	56.5	43.9	43.1
旬合計　下旬	78.5	76.3	77.1	79.1	52.2	56.6
月合計	178.9	170.0	174.2	180.4	128.6	131.2
0.1時間未満日数	4	2	2	3	7	7

地域気象観測風向・風速月報

奈良県 (64)　　2017年4月

単位：(m/s)　1/2頁

観測所名	奈良						針						大宇陀					
日付	平均	最大	最大風向	最大瞬間	最大瞬間風向	最多	平均	最大	最大風向	最大瞬間	最大瞬間風向	最多	平均	最大	最大風向	最大瞬間	最大瞬間風向	最多
1	1.9	4.2	NNW	5.9	N	N	1.1	2.7	N	6.0	W	NW	0.8	2.6	N	4.0	N	SSW
2	2.0	6.7	NNW	10.7	N	N	1.0	4.1	NNE	7.6	ENE	N	1.2	4.0	W	7.2	W	S
3	2.7	6.7	W	12.7	W	WSW	2.4	5.6	WSW	11.1	WSW	WSW	1.5	4.9	W	10.1	WNW	WNW
4	1.7	3.7	NNE	5.7	WSW	E	1.3	3.4	SW	9.3	ENE	WSW	1.2	3.3	W	5.6	WSW	W
5	1.2	3.7	WNW	5.7	WNW	WSW	0.7	3.9	SW	6.3	SW	WSW	0.8	3.3	W	6.0	W	NNW
6	2.3	8.1	S	12.9	SSE	S	0.9	4.4	SW	8.4	SW	S	1.3	5.6	S	10.1	S	S
7	1.4	4.0	SSE	6.0	SSE	S	1.1	4.3	SW	7.9	SW	SW	0.9	3.1	NNE	7.1	N	N
8	1.0	3.0	WSW	5.3	W	SE	1.1	3.1	SW	8.4	SSW	SW	0.8	3.5	WNW	7.5	WNW	N
9	2.8	6.4	N	12.2	N	NNW	1.5	4.4	N	8.9	NNW	WNW	1.5	4.5	N	7.8	N	NW
10	3.2	7.5	ESE	15.6	SE	ESE	1.7	4.0	NE	9.4	E	ENE	1.9	5.1	SE	14.0	SE	SE
11	2.7	8.9	ESE	18.1	E	SSW	3.3	6.9	ENE	15.8	ENE	ENE	2.2	4.4	ESE	14.2	SE	SE
12	3.0	7.3	N	11.5	N	NNW	2.2	5.0	N	9.8	NNW	NW	2.0	5.1	N	9.3	N	NW
13	2.1	5.1	WSW	9.8	SW	ESE	1.5	4.8	SW	10.2	SW	WSW	1.3	4.8	W	10.4	W	WNW
14	2.2	5.3	WSW	9.5	W	SSW	1.9	5.3	SW	9.1	SW	SW	1.7	6.4	SSW	11.4	SSW	SSW
15	2.9	7.0	WSW	14.5	WSW	S	2.5	6.8	W	18.4	WSW	WSW	2.6	6.3	SSW	11.9	WSW	SSW
16	2.0	4.2	WSW	8.1	WSW	WSW	1.7	4.4	WSW	9.0	WSW	SW	1.2	3.9	WNW	8.8	N	WNW
17	1.2	3.5	SSE	6.0	S	S	0.7	2.5	SSW	7.1	SSW	SSW	1.0	5.0	S	10.3	SE	S
18	3.6	7.3	SSE	12.2	W	WSW	2.6	5.4	WNW	11.6	W	WSW	2.6	6.7	SSW	16.1	S	WSW
19	3.8	6.9	WSW	13.0	W	WSW	3.2	6.5	SW	15.5	SSW	WSW	2.9	7.4	SW	13.3	SW	WNW
20	1.4	2.7	E	4.0	WSW	ESE	1.0	2.7	SW	5.1	W	WSW	1.0	3.2	W	7.4	W	NNW
21	1.5	3.9	NNE	6.1	N	SSW	0.5	2.8	SW	4.3	SW	SW	0.7	2.3	S	3.7	S	S
22	2.8	6.8	NNW	12.4	NNW	NNW	1.5	5.0	NW	9.1	NNW	NNW	1.4	4.0	N	9.2	W	W
23	1.9	4.6	N	7.6	N	N	1.4	5.0	NNE	9.0	NE	NE	1.2	3.6	W	7.8	W	WNW
24	1.9	5.9	ENE	10.6	E	ENE	1.2	4.6	NE	8.5	NE	NE	1.2	3.5	S	5.7	ESE	S
25	1.9	6.0	SSE	9.7	SE	E	0.9	3.3	ENE	6.6	ENE	ENE	1.6	4.7	S	7.6	S	S
26	1.0	3.4	W	5.7	WNW	S	0.7	2.3	SW	4.6	WSW	WSW	0.7	1.9	WNW	4.9	W	NNE
27	2.6	6.7	NNW	11.4	N	NNW	1.8	4.5	NW	9.2	NW	NNW	1.7	5.3	N	8.6	N	NW
28	2.1	5.3	WSW	9.7	WSW	WSW	1.7	5.1	WSW	10.0	SW	SW	1.3	4.2	W	10.0	WSW	S
29	2.3	8.6	NNW	16.2	N	W	1.7	7.4	NNW	13.8	NW	WSW	1.4	5.8	N	12.3	N	WNW
30	2.3	6.2	WSW	10.9	WSW	WSW	2.0	5.7	WSW	13.1	SW	WSW	1.7	5.5	W	11.5	W	S
31																		
月最大		8.9	ESE	18.1	E			7.4	NNW	18.4	WSW			7.4	SW	16.1	S	
起日		11		11				29		15				19		18		
上旬平均	2.0					ESE	1.3					SW	1.2					S
中旬平均	2.5					WSW	2.1					WSW	1.9					WNW
下旬平均	2.0					NNW	1.3					WSW	1.3					S
月平均	2.2					WSW	1.6					WSW	1.4					S
10m/s以上日数		0						0						0				
15m/s以上日数		0						0						0				
20m/s以上日数		0						0						0				
30m/s以上日数		0						0						0				

地域気象観測風向･風速月報

奈良県 (64)　　2017年4月

単位:(m/s)　2/2頁

観測所名	五條						上北山						風屋					
日付	平均	最大	最大風向	最大瞬間	最大瞬間風向	最多	平均	最大	最大風向	最大瞬間	最大瞬間風向	最多	平均	最大	最大風向	最大瞬間	最大瞬間風向	最多
1	1.2	3.2	N	5.4	N	ENE	0.6	2.1	E	4.4	E	ENE	0.4	1.2	WSW	3.5	SW	N
2	1.9	4.0	NW	8.4	NNW	ENE	1.0	3.8	SW	6.2	SSW	ENE	1.0	5.2	SSW	8.9	SW	N
3	2.3	6.0	W	10.1	W	SSW	1.0	3.4	ENE	8.5	SE	ENE	1.3	5.5	S	12.6	SW	N
4	1.5	3.4	N	6.0	ENE	ENE	1.3	5.7	ENE	9.7	ENE	ENE	1.0	3.7	SSW	8.3	SW	N
5	1.5	3.2	SSW	7.8	WSW	SW	1.0	3.4	WSW	6.2	W	ENE	1.0	3.6	S	7.4	SW	SSW
6	2.6	6.3	S	12.5	S	S	0.7	3.6	NE	7.9	WSW	ENE	1.3	5.4	SSW	11.3	SW	SSW
7	1.6	3.7	SSW	8.2	SSW	SSW	0.4	2.0	ENE	4.2	SW	ENE	0.2	2.5	WSW	6.9	SW	NNE
8	1.7	4.0	WSW	9.1	W	SSW	0.1	1.2	ENE	2.4	ENE	ENE	0.3	1.4	SW	1.9	SW	NNE
9	2.0	5.3	NNW	9.8	NNE	NNE	1.4	5.9	ENE	8.6	E	ENE	0.9	2.8	N	7.3	ESE	SW
10	2.4	5.7	ENE	9.7	NE	ENE	0.7	2.9	WSW	6.1	WSW	WSW	0.9	4.2	SW	9.3	WSW	NNW
11	3.5	6.6	NE	12.5	NE	NE	1.1	3.1	W	9.6	W	WSW	1.0	4.1	SSW	11.8	SW	NNW
12	2.4	4.9	NW	8.0	NW	W	1.7	5.1	ENE	10.3	NE	ENE	1.2	2.4	SE	8.7	WSW	NE
13	1.5	4.9	W	8.6	W	E	0.8	3.7	ENE	9.9	NE	ENE	1.1	3.6	SW	7.8	ESE	NNW
14	2.0	4.3	SSW	8.0	SSW	SW	0.9	3.9	WSW	7.9	W	E	1.1	4.7	SW	11.2	SW	SSW
15	2.3	6.3	SW	11.3	SSW	SW	0.7	3.9	SSE	12.1	S	ENE	1.1	4.9	S	11.5	S	SSW
16	1.5	3.3	W	6.3	SW	SW	0.8	4.3	SW	9.2	SW	ENE	0.7	3.1	SSW	6.2	SSW	SSW
17	2.0	4.6	S	9.5	SSW	SSW	0.5	2.9	W	6.5	W	ENE	0.9	4.6	SSW	11.9	SW	N
18	2.5	5.5	W	11.7	W	SW	0.8	3.1	SSW	7.7	SSW	ENE	0.9	3.1	SSW	6.9	SSW	N
19	2.6	7.7	W	14.1	W	W	1.6	4.7	SE	12.8	S	SSE	1.7	5.2	SSW	13.7	SW	W
20	1.2	2.7	NNE	4.9	SSW	ENE	0.8	4.1	E	8.4	ENE	ENE	0.9	2.8	SSW	5.7	N	NNW
21	1.1	2.8	N	4.2	NNE	E	0.3	1.5	ENE	2.8	WSW	ENE	0.5	1.3	N	2.6	N	NNW
22	2.3	4.7	N	8.2	N	NE	1.4	4.5	ENE	8.3	ENE	ENE	1.1	2.8	NNW	11.1	SW	N
23	1.9	3.9	N	7.9	N	E	1.5	5.6	ENE	10.2	NE	ENE	1.2	3.1	SSW	6.7	SW	SSW
24	1.6	4.1	NW	7.9	NW	ENE	0.9	4.2	NW	8.6	NW	ENE	2.0	6.1	SW	10.6	SW	NNW
25	1.7	3.8	S	6.7	SSW	ENE	0.7	2.9	NE	6.1	ENE	ENE	1.6	5.1	SW	10.2	SW	SSW
26	1.2	2.5	SSW	5.4	SW	ENE	0.3	1.8	WNW	4.3	W	ENE	0.5	3.6	SW	6.2	SW	N
27	2.3	5.5	N	9.3	N	NNE	1.2	4.8	ENE	10.0	SSW	ENE	1.0	2.4	E	6.2	NNE	NNW
28	1.7	4.9	WNW	9.0	WNW	E	0.9	3.9	S	9.6	SSW	ENE	1.0	3.9	S	8.7	SSE	NNW
29	2.2	6.8	W	12.7	W	ENE	0.9	3.4	ENE	9.0	ESE	E	1.1	3.8	S	10.4	SW	N
30	2.1	5.5	SW	11.3	SW	SW	0.9	4.0	SSW	8.8	SSW	ENE	1.1	3.6	S	8.8	SSW	N
31																		
月最大		7.7	W	14.1	W			5.9	ENE	12.8	S			6.1	SW	13.7	SW	
起日		19		19				9		19				24		19		
上旬平均	1.9					ENE	0.8					ENE	0.8					N
中旬平均	2.2					SW	1.0					ENE	1.1					N
下旬平均	1.8					ENE	0.9					ENE	1.1					N
月平均	1.9					ENE	0.9					ENE	1.0					N
10m/s以上日数		0						0						0				
15m/s以上日数		0						0						0				
20m/s以上日数		0						0						0				
30m/s以上日数		0						0						0				

特別警報・警報・注意報発表状況（1/3）

2017年4月の特別警報・警報・注意報　発表履歴表

●：発表　◇：特別警報から警報　▽：特別警報から注意報　▼：警報から注意報　○：継続　解：解除
浸：浸水害　土：土砂災害　土浸：土砂災害、浸水害　*斜体字：発表*　下線：特別警報から警報

発表時刻	警報・注意報	奈良市	大和高田市	大和郡山市	天理市	橿原市	桜井市	御所市	生駒市	香芝市	葛城市	平群町	三郷町	斑鳩町	安堵町	川西町	三宅町	田原本町	高取町	明日香村	上牧町	王寺町	広陵町	河合町	宇陀市	山添村	五條市北部	吉野町	大淀町	下市町	五條市南部	野迫川村	十津川村	曽爾村	御杖村	黒滝村	天川村	下北山村	上北山村	川上村	東吉野村
2017/4/1 10:13	霜注意報	●	●	●	●	●	●	●	●	●	●	●	●	●	●	●	●	●	●	●	●	●	●	●	●	●	●	●	●	●	●	●	●	●	●	●	●	●	●	●
2017/4/2 7:52	雷注意報	●	●	●	●	●	●	●	●	●	●	●	●	●	●	●	●	●	●	●	●	●	●	●	●	●	●	●	●	●	●	●	●	●	●	●	●	●	●	●
	乾燥注意報	●	●	●	●	●	●	●	●	●	●	●	●	●	●	●	●	●	●	●	●	●	●	●	●	●	●	●	●	●	●	●	●	●	●	●	●	●	●	●
	霜注意報	解	解	解	解	解	解	解	解	解	解	解	解	解	解	解	解	解	解	解	解	解	解	解	解	解	解	解	解	解	解	解	解	解	解	解	解	解	解	解
2017/4/2 10:00	雷注意報	○	○	○	○	○	○	○	○	○	○	○	○	○	○	○	○	○	○	○	○	○	○	○	○	○	○	○	○	○	○	○	○	○	○	○	○	○	○	○
	乾燥注意報	○	○	○	○	○	○	○	○	○	○	○	○	○	○	○	○	○	○	○	○	○	○	○	○	○	○	○	○	○	○	○	○	○	○	○	○	○	○	○
	霜注意報	●	●	●	●	●	●	●	●	●	●	●	●	●	●	●	●	●	●	●	●	●	●	●	●	●	●	●	●	●	●	●	●	●	●	●	●	●	●	●
2017/4/2 21:30	雷注意報	解	解	解	解	解	解	解	解	解	解	解	解	解	解	解	解	解	解	解	解	解	解	解	解	解	解	解	解	解	解	解	解	解	解	解	解	解	解	解
	乾燥注意報	○	○	○	○	○	○	○	○	○	○	○	○	○	○	○	○	○	○	○	○	○	○	○	○	○	○	○	○	○	○	○	○	○	○	○	○	○	○	○
	霜注意報	○	○	○	○	○	○	○	○	○	○	○	○	○	○	○	○	○	○	○	○	○	○	○	○	○	○	○	○	○	○	○	○	○	○	○	○	○	○	○
2017/4/3 7:32	乾燥注意報	○	○	○	○	○	○	○	○	○	○	○	○	○	○	○	○	○	○	○	○	○	○	○	○	○	○	○	○	○	○	○	○	○	○	○	○	○	○	○
	霜注意報	解	解	解	解	解	解	解	解	解	解	解	解	解	解	解	解	解	解	解	解	解	解	解	解	解	解	解	解	解	解	解	解	解	解	解	解	解	解	解
2017/4/3 10:05	乾燥注意報	○	○	○	○	○	○	○	○	○	○	○	○	○	○	○	○	○	○	○	○	○	○	○	○	○	○	○	○	○	○	○	○	○	○	○	○	○	○	○
	霜注意報	●	●	●	●	●	●	●	●	●	●	●	●	●	●	●	●	●	●	●	●	●	●	●	●	●	●	●	●	●	●	●	●	●	●	●	●	●	●	●
2017/4/4 7:30	乾燥注意報	○	○	○	○	○	○	○	○	○	○	○	○	○	○	○	○	○	○	○	○	○	○	○	○	○	○	○	○	○	○	○	○	○	○	○	○	○	○	○
	霜注意報	解	解	解	解	解	解	解	解	解	解	解	解	解	解	解	解	解	解	解	解	解	解	解	解	解	解	解	解	解	解	解	解	解	解	解	解	解	解	解
2017/4/5 7:50	乾燥注意報	○	○	○	○	○	○	○	○	○	○	○	○	○	○	○	○	○	○	○	○	○	○	○	○	○	○	○	○	○	○	○	○	○	○	○	○	○	○	○
2017/4/6 17:35	乾燥注意報	解	解	解	解	解	解	解	解	解	解	解	解	解	解	解	解	解	解	解	解	解	解	解	解	解	解	解	解	解	解	解	解	解	解	解	解	解	解	解
2017/4/8 4:20	雷注意報	●	●	●	●	●	●	●	●	●	●	●	●	●	●	●	●	●	●	●	●	●	●	●	●	●	●	●	●	●	●	●	●	●	●	●	●	●	●	●
2017/4/8 20:34	雷注意報	解	解	解	解	解	解	解	解	解	解	解	解	解	解	解	解	解	解	解	解	解	解	解	解	解	解	解	解	解	解	解	解	解	解	解	解	解	解	解
	濃霧注意報	●	●	●	●	●	●	●	●	●	●	●	●	●	●	●	●	●	●	●	●	●	●	●	●	●	●	●	●	●	●	●	●	●	●	●	●	●	●	●
2017/4/9 10:07	濃霧注意報	解	解	解	解	解	解	解	解	解	解	解	解	解	解	解	解	解	解	解	解	解	解	解	解	解	解	解	解	解	解	解	解	解	解	解	解	解	解	解
2017/4/12 10:00	霜注意報	●	●	●	●	●	●	●	●	●	●	●	●	●	●	●	●	●	●	●	●	●	●	●	●	●	●	●	●	●	●	●	●	●	●	●	●	●	●	●
2017/4/13 7:45	霜注意報	解	解	解	解	解	解	解	解	解	解	解	解	解	解	解	解	解	解	解	解	解	解	解	解	解	解	解	解	解	解	解	解	解	解	解	解	解	解	解
2017/4/14 4:00	乾燥注意報	●	●	●	●	●	●	●	●	●	●	●	●	●	●	●	●	●	●	●	●	●	●	●	●	●	●	●	●	●	●	●	●	●	●	●	●	●	●	●
2017/4/15 4:10	雷注意報	●	●	●	●	●	●	●	●	●	●	●	●	●	●	●	●	●	●	●	●	●	●	●	●	●	●	●	●	●	●	●	●	●	●	●	●	●	●	●
	乾燥注意報	○	○	○	○	○	○	○	○	○	○	○	○	○	○	○	○	○	○	○	○	○	○	○	○	○	○	○	○	○	○	○	○	○	○	○	○	○	○	○
2017/4/15 12:23	雷注意報	○	○	○	○	○	○	○	○	○	○	○	○	○	○	○	○	○	○	○	○	○	○	○	○	○	○	○	○	○	○	○	○	○	○	○	○	○	○	○
	乾燥注意報	解	解	解	解	解	解	解	解	解	解	解	解	解	解	解	解	解	解	解	解	解	解	解	解	解	解	解	解	解	解	解	解	解	解	解	解	解	解	解
2017/4/16 3:12	雷注意報	解	解	解	解	解	解	解	解	解	解	解	解	解	解	解	解	解	解	解	解	解	解	解	解	解	解	解	解	解	解	解	解	解	解	解	解	解	解	解
	乾燥注意報	●	●	●	●	●	●	●	●	●	●	●	●	●	●	●	●	●	●	●	●	●	●	●	●	●	●	●	●	●	●	●	●	●	●	●	●	●	●	●
2017/4/16 20:24	乾燥注意報	解	解	解	解	解	解	解	解	解	解	解	解	解	解	解	解	解	解	解	解	解	解	解	解	解	解	解	解	解	解	解	解	解	解	解	解	解	解	解
2017/4/17 4:17	雷注意報	●	●	●	●	●	●	●	●	●	●	●	●	●	●	●	●	●	●	●	●	●	●	●	●	●	●	●	●	●	●	●	●	●	●	●	●	●	●	●
2017/4/17 18:42	大雨注意報	●	●	●	●	●	●			●			●	●	●						●	●	●	●	●		●				●	●	●	●	●	●	●	●	●	●
	雷注意報	○	○	○	○	○	○	○	○	○	○	○	○	○	○	○	○	○	○	○	○	○	○	○	○	○	○	○	○	○	○	○	○	○	○	○	○	○	○	○
	洪水注意報	●	●	●	●	●	●			●			●	●	●						●	●	●	●	●		●				●	●	●	●	●	●	●	●	●	●

特別警報・警報・注意報発表状況(2/3)

2017年4月の特別警報・警報・注意報　発表履歴表

●:発表　◇:特別警報から警報　▽:特別警報から注意報　▼:警報から注意報　○:継続　解:解除
浸:浸水害　土:土砂災害　土浸:土砂災害、浸水害　***斜体字:発表***　**下線:特別警報から警報**

発表時刻	警報・注意報	奈良市	大和高田市	大和郡山市	天理市	橿原市	桜井市	御所市	生駒市	香芝市	葛城市	平群町	三郷町	斑鳩町	安堵町	川西町	三宅町	田原本町	高取町	明日香村	上牧町	王寺町	広陵町	河合町	宇陀市	山添村	五條市北部	吉野町	大淀町	下市町	五條市南部	野迫川村	十津川村	曽爾村	御杖村	黒滝村	天川村	下北山村	上北山村	川上村	東吉野村
2017/4/18 1:19	大雨警報																															*浸*					*浸*	*浸*		
	洪水警報																															●					●	●		
	大雨注意報	○	○	○	○	○	○			○			○	○	○						○	○	○	○	○		○	●	●	●	○	○		○	○	○	○			○	○
	雷注意報	○	○	○	○	○	○	○	○	○	○	○	○	○	○	○	○	○	○	○	○	○	○	○	○	○	○	○	○	○	○	○	○	○	○	○	○	○	○	○
	洪水注意報	○	○	○	○	○	○			○			○	○	○						○	○	○	○	○		○	●	●	●	○	○		○	○	○	○			○	○
2017/4/18 2:43	大雨警報																														*土浸*	浸					浸	浸		
	洪水警報																														●	○					○	○		
	大雨注意報	○	○	○	○	○	○			○			○	○	○						○	○	○	○	○		○	○	○	○	○			○	○	○	○			○	○
	雷注意報	○	○	○	○	○	○	○	○	○	○	○	○	○	○	○	○	○	○	○	○	○	○	○	○	○	○	○	○	○	○	○	○	○	○	○	○	○	○	○
	洪水注意報	○	○	○	○	○	○			○			○	○	○						○	○	○	○	○		○	○	○	○	○			○	○	○	○			○	○
2017/4/18 3:20	大雨警報																											*浸*	*浸*	*浸*		*土浸*	浸				浸	浸		
	洪水警報																											●	●	●		○	○				○	○		
	大雨注意報	○	○	○	○	○	○			○			○	○	○						○	○	○	○	○		○				○			○	○	○	○			○	○
	雷注意報	○	○	○	○	○	○	○	○	○	○	○	○	○	○	○	○	○	○	○	○	○	○	○	○	○	○	○	○	○	○	○	○	○	○	○	○	○	○	○
	洪水注意報	○	○	○	○	○	○			○			○	○	○						○	○	○	○	○		○				○			○	○	○	○			○	○
2017/4/18 4:27	大雨警報																											解	解	解		土					解	解		
	洪水警報																											解	解	解		解	解				解	解		
	大雨注意報	解	解	解	解	解	解			解			解	解	解						解	解	解	解	解		○				○		▼	解	解	解	解			解	解
	雷注意報	○	○	○	○	○	○	○	○	○	○	○	○	○	○	○	○	○	○	○	○	○	○	○	○	○	○	○	○	○	○	○	○	○	○	○	○	○	○	○
	洪水注意報	解	解	解	解	解	解			解			解	解	解						解	解	解	解	解		解				解			解	解	解	解			解	解
2017/4/18 5:57	大雨注意報																										○				解	▼	解							
	雷注意報	解	解	解	解	解	解	解	解	解	解	解	解	解	解	解	解	解	解	解	解	解	解	解	解	解	解	解	解	解	解	解	解	解	解	解	解	解	解	解
2017/4/18 7:50	大雨注意報																										解				解									
2017/4/19 7:43	乾燥注意報	●	●	●	●	●	●	●	●	●	●	●	●	●	●	●	●	●	●	●	●	●	●	●	●	●	●	●	●	●	●	●	●	●	●	●	●	●	●	●
2017/4/19 10:01	乾燥注意報	○	○	○	○	○	○	○	○	○	○	○	○	○	○	○	○	○	○	○	○	○	○	○	○	○	○	○	○	○	○	○	○	○	○	○	○	○	○	○
	霜注意報	●	●	●	●	●	●	●	●	●	●	●	●	●	●	●	●	●	●	●	●	●	●	●	●	●	●	●	●	●	●	●	●	●	●	●	●	●	●	●
2017/4/20 7:43	乾燥注意報	○	○	○	○	○	○	○	○	○	○	○	○	○	○	○	○	○	○	○	○	○	○	○	○	○	○	○	○	○	○	○	○	○	○	○	○	○	○	○
	霜注意報	解	解	解	解	解	解	解	解	解	解	解	解	解	解	解	解	解	解	解	解	解	解	解	解	解	解	解	解	解	解	解	解	解	解	解	解	解	解	解
2017/4/20 20:30	乾燥注意報	解	解	解	解	解	解	解	解	解	解	解	解	解	解	解	解	解	解	解	解	解	解	解	解	解	解	解	解	解	解	解	解	解	解	解	解	解	解	解
2017/4/22 4:13	乾燥注意報	●	●	●	●	●	●	●	●	●	●	●	●	●	●	●	●	●	●	●	●	●	●	●	●	●	●	●	●	●	●	●	●	●	●	●	●	●	●	●
2017/4/22 10:00	乾燥注意報	○	○	○	○	○	○	○	○	○	○	○	○	○	○	○	○	○	○	○	○	○	○	○	○	○	○	○	○	○	○	○	○	○	○	○	○	○	○	○
	霜注意報	●	●	●	●	●	●	●	●	●	●	●	●	●	●	●	●	●	●	●	●	●	●	●	●	●	●	●	●	●	●	●	●	●	●	●	●	●	●	●
2017/4/23 7:30	乾燥注意報	○	○	○	○	○	○	○	○	○	○	○	○	○	○	○	○	○	○	○	○	○	○	○	○	○	○	○	○	○	○	○	○	○	○	○	○	○	○	○
	霜注意報	解	解	解	解	解	解	解	解	解	解	解	解	解	解	解	解	解	解	解	解	解	解	解	解	解	解	解	解	解	解	解	解	解	解	解	解	解	解	解
2017/4/23 10:07	乾燥注意報	○	○	○	○	○	○	○	○	○	○	○	○	○	○	○	○	○	○	○	○	○	○	○	○	○	○	○	○	○	○	○	○	○	○	○	○	○	○	○
	霜注意報	●	●	●	●	●	●	●	●	●	●	●	●	●	●	●	●	●	●	●	●	●	●	●	●	●	●	●	●	●	●	●	●	●	●	●	●	●	●	●

特別警報・警報・注意報発表状況(3/3)

2017年4月の特別警報・警報・注意報　発表履歴表

●:発表　◇:特別警報から警報　▽:特別警報から注意報　▼:警報から注意報　○:継続　解:解除

浸:浸水害　土:土砂災害　土浸:土砂災害、浸水害　　*斜体字:発表*　　下線:特別警報から警報

発表時刻	警報・注意報	奈良市	大和高田市	大和郡山市	天理市	橿原市	桜井市	御所市	生駒市	香芝市	葛城市	平群町	三郷町	斑鳩町	安堵町	川西町	三宅町	田原本町	高取町	明日香村	上牧町	王寺町	広陵町	河合町	宇陀市	山添村	五條市北部	吉野町	大淀町	下市町	五條市南部	野迫川村	十津川村	曽爾村	御杖村	黒滝村	天川村	下北山村	上北山村	川上村	東吉野村
2017/4/24 7:28	乾燥注意報	○	○	○	○	○	○	○	○	○	○	○	○	○	○	○	○	○	○	○	○	○	○	○	○	○	○	○	○	○	○	○	○	○	○	○	○	○	○	○
	霜注意報	解	解	解	解	解	解	解	解	解	解	解	解	解	解	解	解	解	解	解	解	解	解	解	解	解	解	解	解	解	解	解	解	解	解	解	解	解	解	解
2017/4/25 20:16	乾燥注意報	解	解	解	解	解	解	解	解	解	解	解	解	解	解	解	解	解	解	解	解	解	解	解	解	解	解	解	解	解	解	解	解	解	解	解	解	解	解	解
2017/4/27 7:38	乾燥注意報	●	●	●	●	●	●	●	●	●	●	●	●	●	●	●	●	●	●	●	●	●	●	●	●	●	●	●	●	●	●	●	●	●	●	●	●	●	●	●
2017/4/27 10:00	乾燥注意報	○	○	○	○	○	○	○	○	○	○	○	○	○	○	○	○	○	○	○	○	○	○	○	○	○	○	○	○	○	○	○	○	○	○	○	○	○	○	○
	霜注意報	●	●	●	●	●	●	●	●	●	●	●	●	●	●	●	●	●	●	●	●	●	●	●	●	●	●	●	●	●	●	●	●	●	●	●	●	●	●	●
2017/4/28 7:31	乾燥注意報	○	○	○	○	○	○	○	○	○	○	○	○	○	○	○	○	○	○	○	○	○	○	○	○	○	○	○	○	○	○	○	○	○	○	○	○	○	○	○
	霜注意報	解	解	解	解	解	解	解	解	解	解	解	解	解	解	解	解	解	解	解	解	解	解	解	解	解	解	解	解	解	解	解	解	解	解	解	解	解	解	解
2017/4/28 10:05	乾燥注意報	○	○	○	○	○	○	○	○	○	○	○	○	○	○	○	○	○	○	○	○	○	○	○	○	○	○	○	○	○	○	○	○	○	○	○	○	○	○	○
2017/4/29 4:13	雷注意報	●	●	●	●	●	●	●	●	●	●	●	●	●	●	●	●	●	●	●	●	●	●	●	●	●	●	●	●	●	●	●	●	●	●	●	●	●	●	●
	乾燥注意報	○	○	○	○	○	○	○	○	○	○	○	○	○	○	○	○	○	○	○	○	○	○	○	○	○	○	○	○	○	○	○	○	○	○	○	○	○	○	○
2017/4/29 15:52	雷注意報	○	○	○	○	○	○	○	○	○	○	○	○	○	○	○	○	○	○	○	○	○	○	○	○	○	○	○	○	○	○	○	○	○	○	○	○	○	○	○
	乾燥注意報	○	○	○	○	○	○	○	○	○	○	○	○	○	○	○	○	○	○	○	○	○	○	○	○	○	○	○	○	○	○	○	○	○	○	○	○	○	○	○
2017/4/29 17:32	雷注意報	解	解	解	解	解	解	解	解	解	解	解	解	解	解	解	解	解	解	解	解	解	解	解	解	解	解	解	解	解	解	解	解	解	解	解	解	解	解	解
	乾燥注意報	○	○	○	○	○	○	○	○	○	○	○	○	○	○	○	○	○	○	○	○	○	○	○	○	○	○	○	○	○	○	○	○	○	○	○	○	○	○	○

奈良県気象情報発表状況

平成 29 年(2017 年) 4 月　　奈良地方気象台発表

情　　報	発表日・時・分	
降ひょうと落雷に関する奈良県気象情報　第１号	4 月 1 日	16 時 02 分
降ひょうと落雷に関する奈良県気象情報　第２号	4 月 2 日	5 時 48 分
降ひょうと落雷に関する奈良県気象情報　第３号	4 月 2 日	16 時 30 分
突風と降ひょう及び落雷に関する奈良県気象情報　第１号	4 月 15 日	5 時 45 分
突風と降ひょう及び落雷に関する奈良県気象情報　第２号	4 月 15 日	16 時 16 分
突風と降ひょう及び落雷に関する奈良県気象情報　第３号	4 月 16 日	4 時 01 分
奈良県竜巻注意情報　第１号	4 月 18 日	0 時 46 分
奈良県竜巻注意情報　第２号	4 月 18 日	2 時 18 分
奈良県竜巻注意情報　第３号	4 月 18 日	3 時 08 分
降ひょうと落雷に関する奈良県気象情報　第１号	4 月 28 日	5 時 14 分
降ひょうと落雷に関する奈良県気象情報　第２号	4 月 28 日	15 時 48 分
降ひょうと落雷に関する奈良県気象情報　第３号	4 月 29 日	5 時 13 分
降ひょうと落雷に関する奈良県気象情報　第４号	4 月 29 日	15 時 58 分
突風と降ひょう及び落雷に関する奈良県気象情報　第１号	4 月 30 日	5 時 00 分
突風と降ひょう及び落雷に関する奈良県気象情報　第２号	4 月 30 日	16 時 05 分

気　　象　　災　　害

気象現象名	気象災害名	期日・期間	発生地域	総観気象
強風	強風害	平成 29 年 4 月 11 日	局部地域 北部	南岸低気圧

【気象概況】

南海上の低気圧や前線の影響で雨が降っていた。

【災害概況】

天理市でビニールハウスのビニールが線路内に飛ばされ、ＪＲが一時運転を見合わせた。

※災害資料入手先：JR西日本（4月24日10時00分現在）

極値順位の更新

平成 29 年(2017 年) 4 月　　奈良地方気象台

項　　目	観　測　値	観測日	更新順位
月平均気温の高い方から	14.4℃		10

生物季節観測表

平成 29 年(2017 年)　4 月　　奈良地方気象台

種　目	現象の種類	本年観測日	平年観測日	平年差	昨年観測日	昨年差
つばめ	初見	4 月　1 日	3 月 27 日	5 日遅い	3 月 21 日	11 日遅い
さくら	開花	4 月　3 日	3 月 29 日	5 日遅い	3 月 23 日	11 日遅い
さくら	満開	4 月　8 日	4 月　5 日	3 日遅い	4 月　2 日	6 日遅い
いちょう	発芽	4 月 10 日	4月　4 日	6 日遅い	4月　4 日	6 日遅い
もんしろちょう	初見	4 月 14 日	3 月 27 日	18 日遅い	3月　4日	41 日遅い
のだふじ	開花	4 月 19 日	4 月 22 日	3 日早い	4 月 11 日	8 日遅い

奈良県内気象観測所配置図

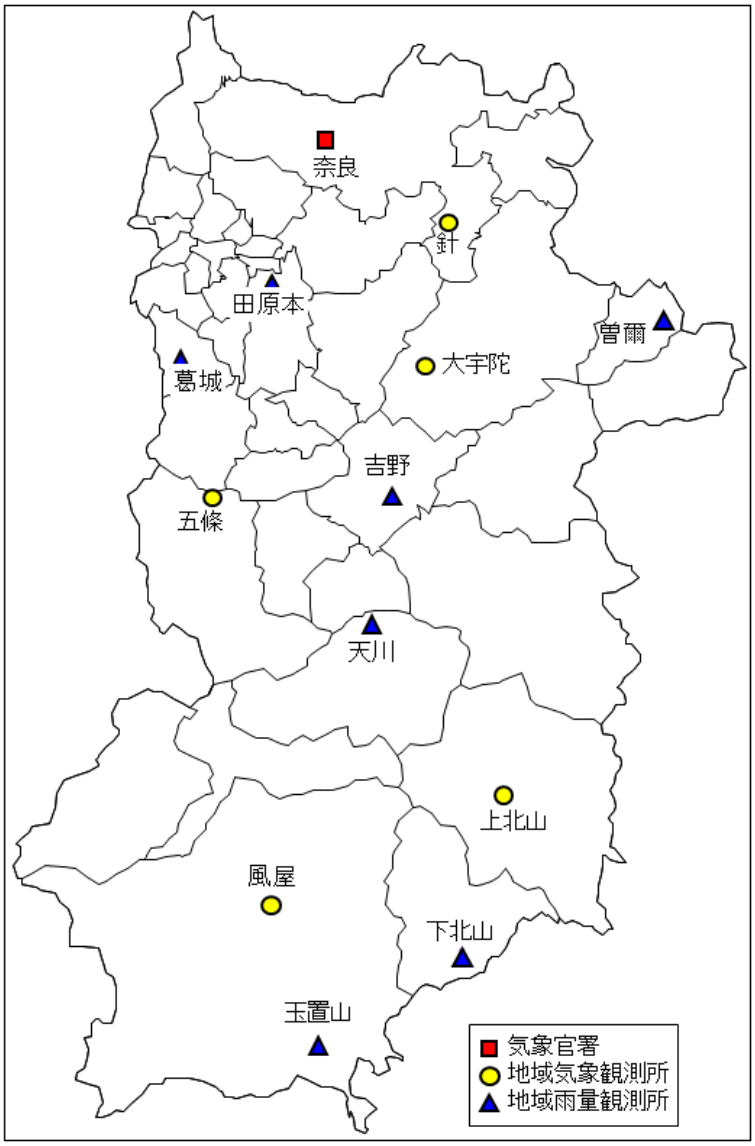

地域気象観測所（アメダス）一覧表

奈良地方気象台

平成 29 年 3 月 9 日現在

観測所番号	観測所名	観測種目						所在地	緯　度 °　′	経　度 °　′	海面上の高さ m	観測開始年月日
		気温	風	日照	降水量	積雪	その他					
64036	奈良		○	○			○	奈良市西紀寺町	34 40.4	135 49.9	90	昭 50. 3.19
64036	奈良	○			○	○		奈良市東紀寺町	34 40.4	135 50.2	102	昭 50. 3.19
64041	針	○	○	○	○			奈良市都祁友田町	34 36.3	135 57.1	468	昭 53.12.22
64056	田原本				○			磯城郡田原本町	34 33.3	135 47.1	50	昭 49.11. 1
64076	曽爾				○			宇陀郡曽爾村太良路	34 31.3	136 09.5	610	昭 49.11. 1
64091	葛城				○			葛城市寺口	34 29.3	135 42.2	141	昭 56. 8.24
64101	大宇陀	○	○	○	○			宇陀市大宇陀下竹	34 29.3	135 55.9	349	昭 53.12.22
64127	五條	○	○	○	○			五條市三在町	34 22.8	135 43.8	190	平 17.12.19
64136	吉野				○			吉野郡吉野町宮滝	34 22.7	135 54.0	188	平 3. 1.16
64161	天川				○			吉野郡天川村大字洞川	34 16.2	135 53.0	840	平 22. 3.25
64206	上北山	○	○	○	○			吉野郡上北山村小橡	34 08.2	136 00.3	334	昭 53.12.26
64227	風屋	○	○	○	○			吉野郡十津川村風屋	34 02.7	135 47.2	301	昭 52.12.20
64236	下北山				○			吉野郡下北山村佐田	34 00.2	135 58.0	249	平 26. 7.31
64261	玉置山				○			吉野郡十津川村山手谷	33 55.6	135 49.8	1077	昭 49.11. 1

※　奈良は、平成 29 年 3 月 9 日奈良市半田開町から上記所在地に移設しました。