

## 10月の天気概況

この期間、前半は高気圧に覆われ晴れる日が多かったが、後半は台風第19号や湿った空気の影響を受けて曇りや雨の日が多かった。奈良市で観測した月平均気温の19.3℃は、10月の月平均気温の高い方から1位の記録（観測開始：1953年）となった。また、1日に観測した日最高気温の32.0℃は、10月の日最高気温の高い方から1位の記録（観測開始：1953年）となった。月降水量の279.0ミリは、10月の月降水量の多い方から3位の記録（観測開始：1953年）となった。25日に観測した日最大瞬間風速・風向の24.2m/s（東北東）は、10月の日最大瞬間風速の1位の記録（観測開始：1953年）となった。12日に観測した日降水量の112.5ミリは、10月の日降水量の3位の記録（観測開始：1953年）となった。12日に観測した月最大24時間降水量の119.0ミリは、10月の月最大24時間降水量の3位の記録（観測開始：1953年）となった。

奈良の平均気温は平年よりかなり高く、降水量は平年よりかなり多く、日照時間は平年よりかなり少なかった。

上旬： この期間、高気圧に覆われ晴れる日が多かったが、湿った空気の影響を受けて曇りや雨の日もあった。奈良の平均気温は平年よりかなり高く、降水量は平年より少なく、日照時間は平年より多かった。

中旬： この期間、台風第19号や湿った空気の影響を受けて曇りや雨の日が多かったが、期間の中頃は高気圧に覆われ晴れる日もあった。奈良の平均気温は平年よりかなり高く、降水量は平年よりかなり多く、日照時間は平年よりかなり少なかった。

下旬： この期間、気圧の谷や湿った空気の影響を受けて曇りや雨の日が多かったが、高気圧に覆われ晴れる日もあった。奈良の平均気温は平年よりかなり高く、降水量は平年よりかなり多く、日照時間は平年より少なかった。

### 平年差（比）・階級区分表

【奈良地方気象台の気象観測値】

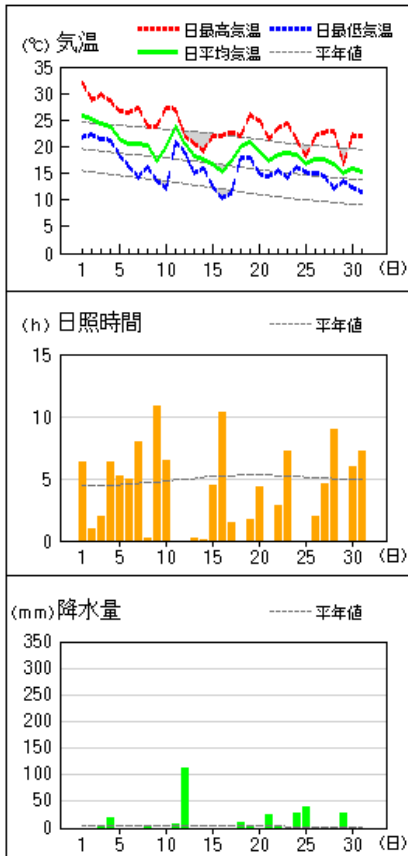
要素		期 間	上 旬	中 旬	下 旬	月
平均気温 (℃)	本 年		22.0	19.0	17.1	19.3
	平 年		18.7	16.9	14.5	16.6
	平年差		+3.3	+2.1	+2.6	+2.7
	階級区分		かなり高い	かなり高い	かなり高い	かなり高い
降水量 (mm)	本 年		23.5	133.0	122.5	279.0
	平 年		44.6	35.1	31.4	111.1
	平年比		53%	379%	390%	251%
	階級区分		少 ない	かなり多い	かなり多い	かなり多い
日照時間 (h)	本 年		50.9	22.6	38.7	112.2
	平 年		45.7	51.8	57.0	154.5
	平年比		111%	44%	68%	73%
	階級区分		多 い	かなり少ない	少 ない	かなり少ない

注1：平年値の統計期間は1981年～2010年までの30年間の観測値から求めています。

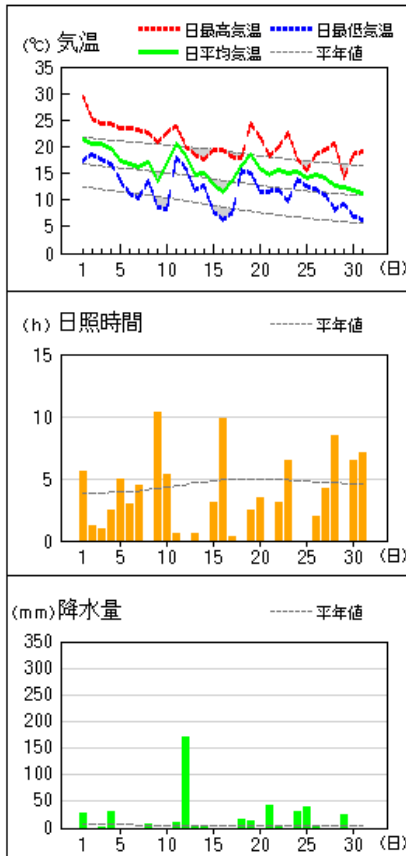
注2：階級区分は平年値に対する比較で、「高い（多い）」、「平年並」、「低い（少ない）」の3段階で、それぞれの出現率は同じにしています。また、高い（多い）方または低い（少ない）方から出現率10%の範囲を、それぞれ「かなり高い（多い）」「かなり低い（少ない）」と表現します。

アメダス 気象経過図：2019年10月01日-2019年10月31日

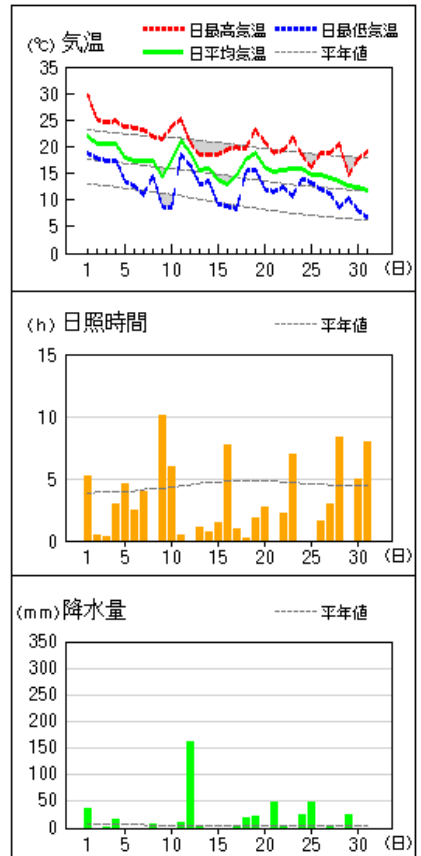
奈良



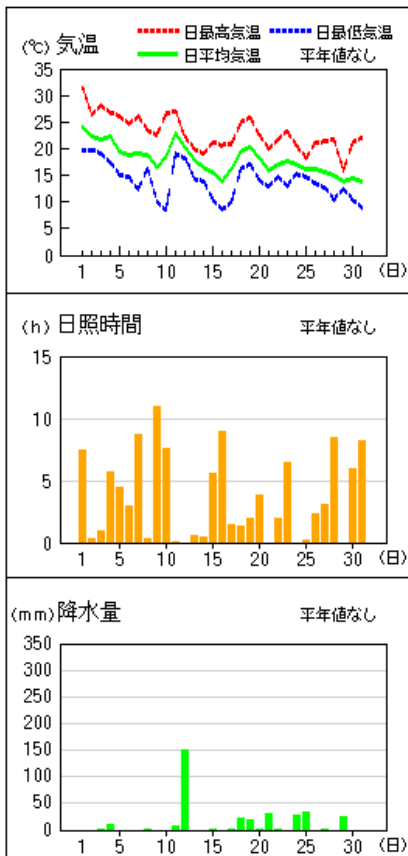
針



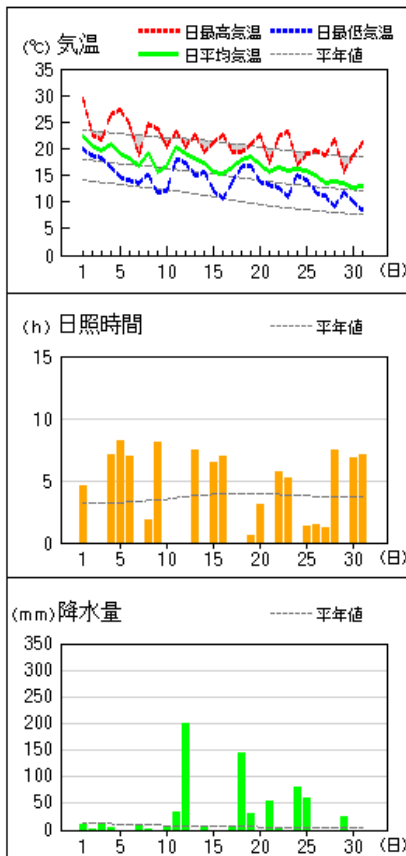
大宇陀



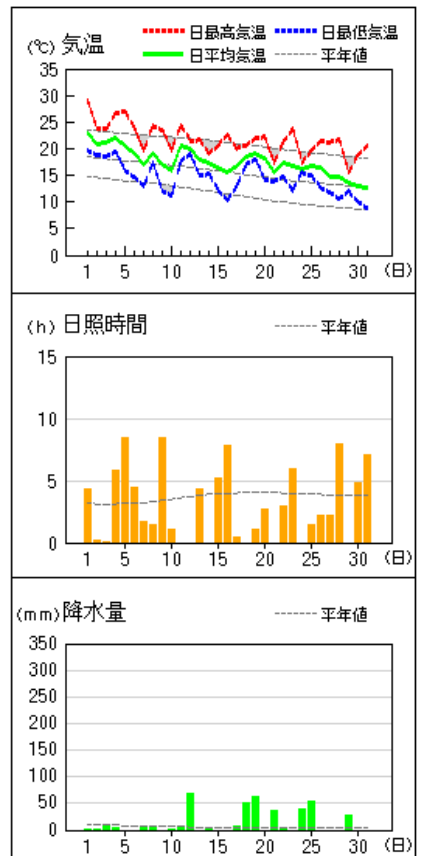
五條



上北山

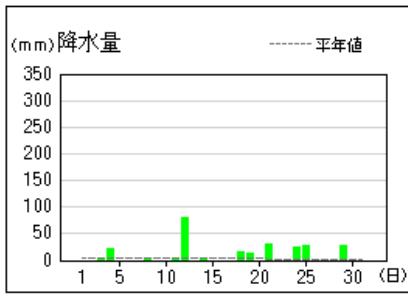


風屋

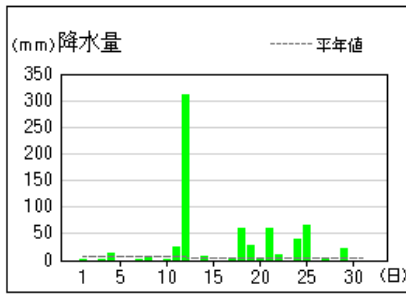


アメダス 気象経過図：2019年10月01日-2019年10月31日

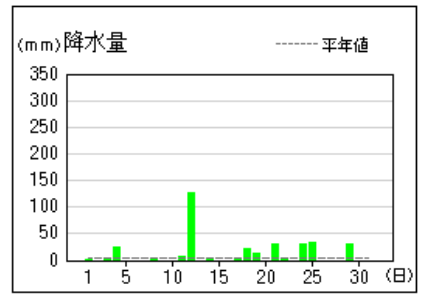
田原本



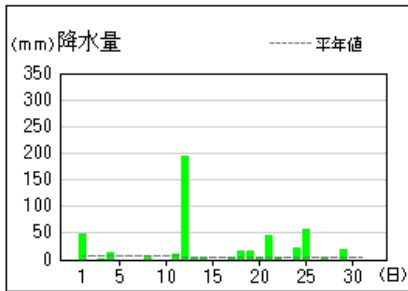
曾爾



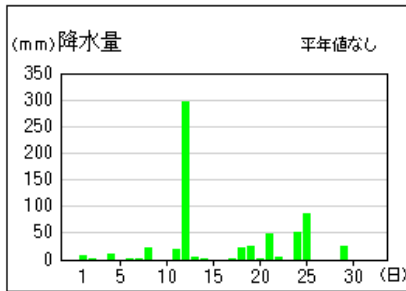
葛城



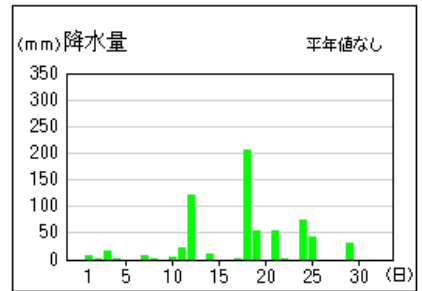
吉野



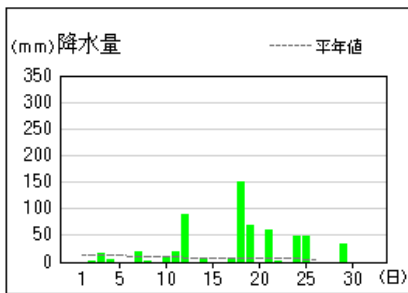
天川



下北山

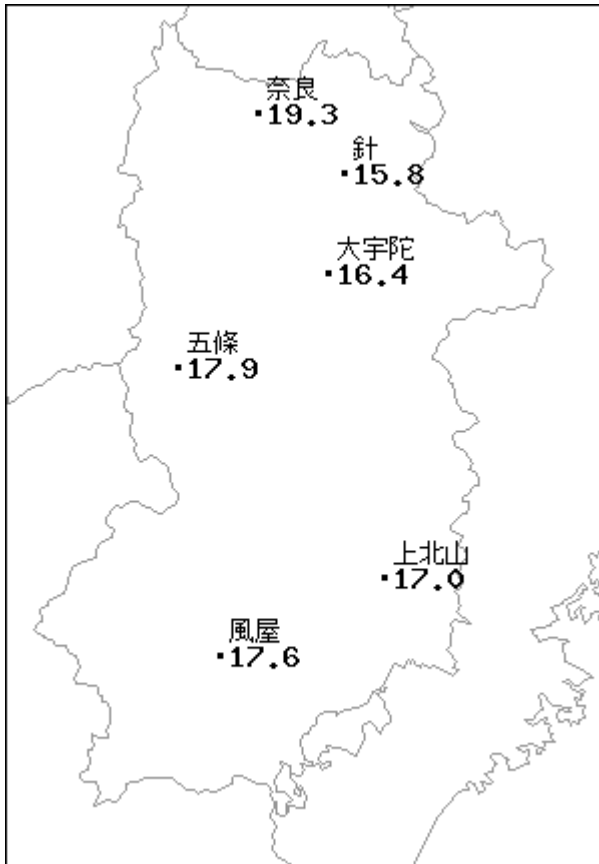


玉置山

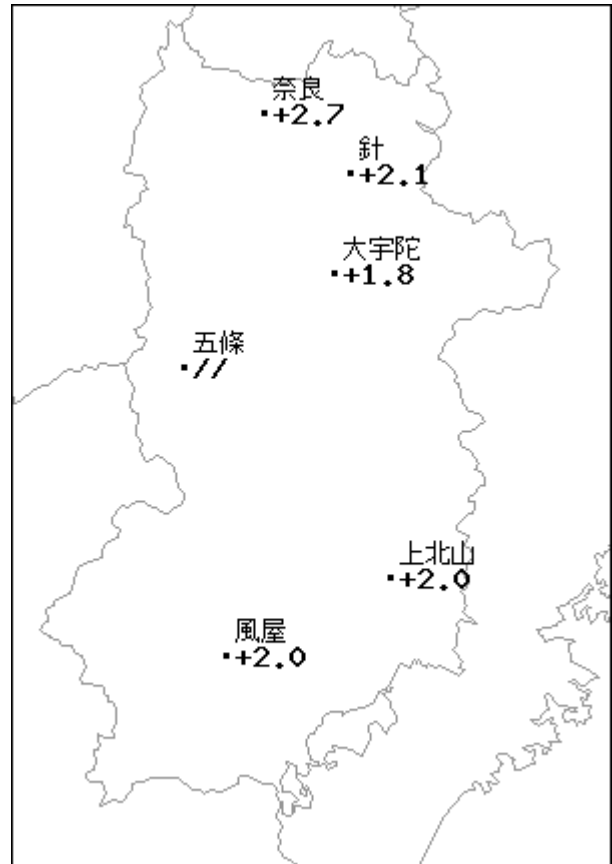


アメダス月別値 (分布・差比図) 2019年10月

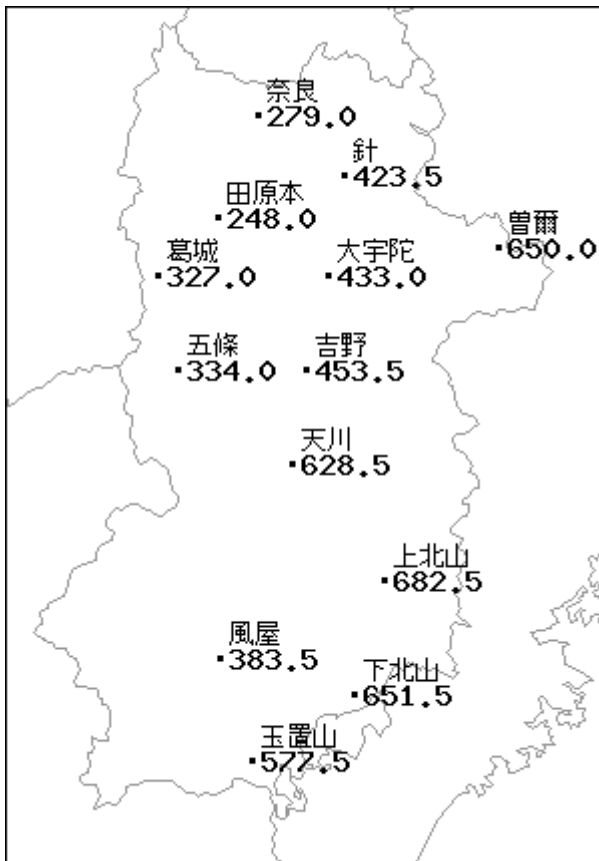
平均気温(°C)



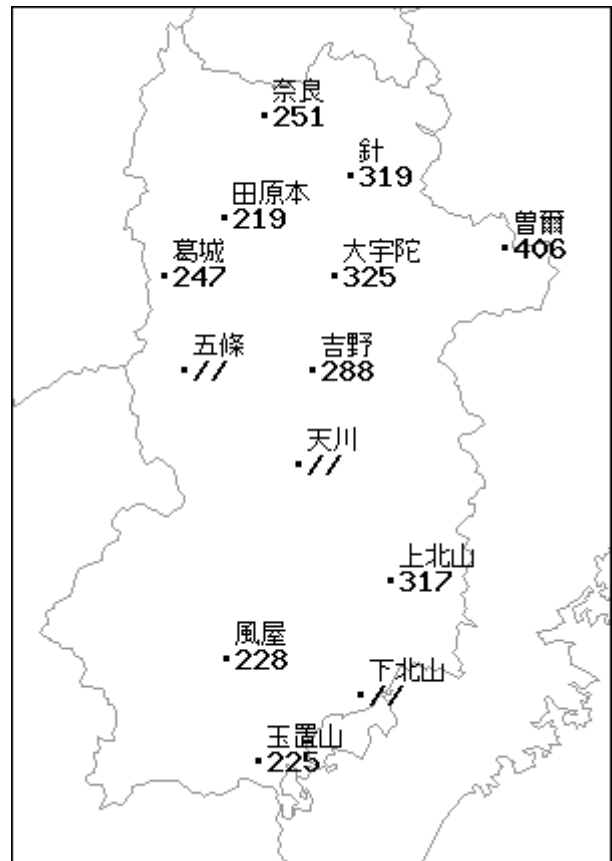
平均気温平年差(°C)



降水量(mm)

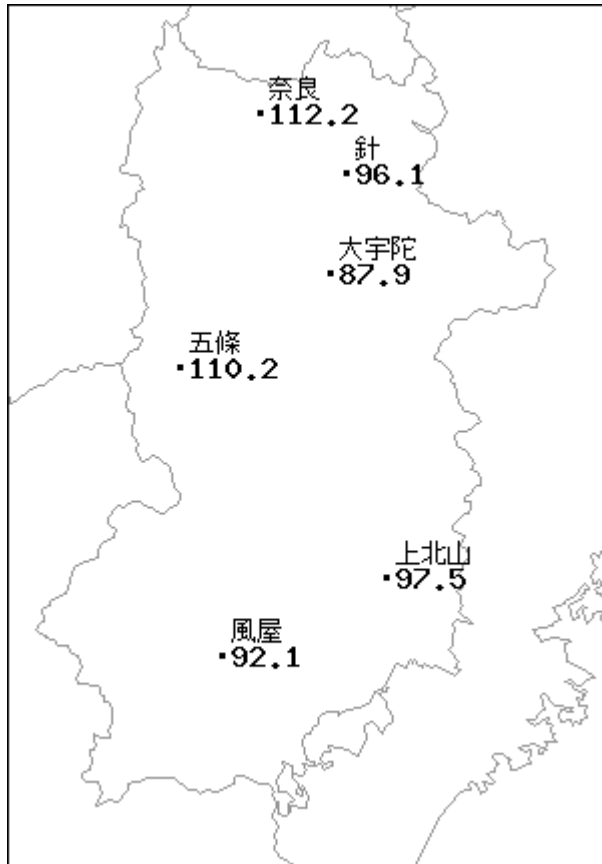


降水量平年比(%)

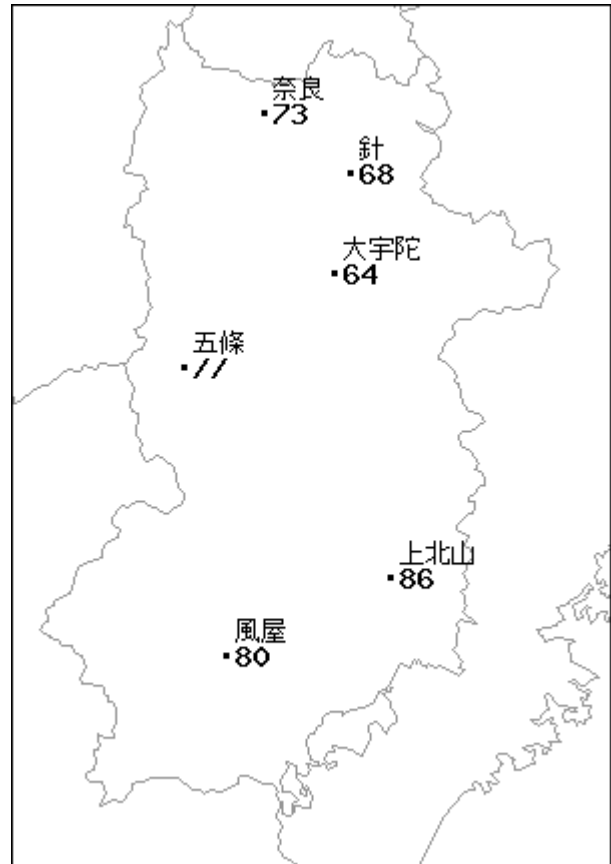


アメダス月別値 (分布・差比図) 2019年10月

日照時間(h)



日照時間平年比(%)











# 地域氣象觀測氣溫月報

奈良県 (64)      2019年10月  
單位:°C    1/1頁

觀測所名 日付	奈良			針			大宇陀			五條			上北山			風屋		
	平均	最高	最低	平均	最高	最低	平均	最高	最低	平均	最高	最低	平均	最高	最低	平均	最高	最低
1	25.8	32.0	21.7	21.4	29.4	17.5	22.0	29.7	18.9	24.1	31.5	19.6	22.2	29.3	22.8	29.0	19.7	
2	25.1	28.7	22.4	20.7	25.1	18.5	20.5	25.1	17.9	22.4	28.4	19.8	20.5	22.7	18.7	21.0	18.8	
3	24.4	29.8	21.5	20.7	24.3	17.6	20.5	24.6	17.5	21.8	26.1	19.1	19.7	21.7	21.0	23.7	18.6	
4	23.9	28.6	21.2	19.8	24.3	16.9	20.6	24.8	17.4	22.4	26.8	17.4	20.8	26.5	22.1	26.8	19.4	
5	21.5	26.7	18.3	17.5	23.5	13.6	18.0	23.9	13.6	19.3	26.2	15.1	19.0	27.4	14.6	20.5	15.8	
6	20.6	26.3	16.3	16.7	23.6	11.2	17.3	23.5	12.6	18.7	24.6	14.6	18.3	24.4	14.1	19.0	14.8	
7	20.6	27.3	14.2	16.3	23.1	10.4	17.3	23.2	10.9	19.1	26.1	12.3	16.8	18.8	13.6	17.0	13.0	
8	20.2	23.9	16.3	17.0	22.6	13.6	17.4	22.0	14.5	18.9	23.5	16.2	19.0	24.7	15.1	19.2	17.3	
9	17.5	23.7	13.7	13.5	20.9	8.7	14.3	21.4	8.8	16.5	22.5	10.1	15.7	23.9	11.7	17.0	12.0	
10	20.0	27.4	12.1	16.7	22.7	8.3	17.3	23.8	8.5	18.5	26.6	8.5	16.7	20.3	12.2	15.9	11.1	
11	23.9	27.0	20.9	20.6	23.9	18.0	21.2	25.2	18.5	22.8	27.1	19.0	20.2	23.3	18.0	20.6	17.7	
12	20.7	22.0	18.9	18.5	20.1	16.0	18.9	20.8	16.5	20.3	22.2	18.3	19.1	20.3	17.4	20.1	19.0	
13	18.3	20.6	14.9	14.8	18.5	11.7	15.6	18.4	12.9	17.8	20.1	14.4	18.3	22.5	15.0	18.0	14.9	
14	17.7	19.2	15.8	15.1	17.6	12.6	15.8	18.6	13.5	16.6	19.1	13.9	17.5	19.5	15.5	17.3	15.3	
15	16.8	22.1	12.5	13.0	19.4	7.8	13.9	18.6	9.2	15.5	21.2	10.4	15.7	21.1	12.2	16.4	12.2	
16	15.4	22.0	10.3	11.6	19.4	6.3	12.9	19.4	8.9	14.0	20.7	8.5	15.3	22.7	10.6	15.6	10.4	
17	17.4	22.7	11.3	13.7	18.2	7.4	14.7	19.9	8.3	16.1	21.0	10.1	16.6	19.4	13.7	16.8	12.9	
18	19.9	22.1	17.8	16.5	17.8	15.6	17.7	19.7	15.4	19.5	24.8	16.3	17.8	19.3	16.6	18.4	17.1	
19	20.8	26.0	17.9	18.6	24.5	15.1	18.9	23.1	15.6	20.2	25.8	17.1	18.4	20.9	16.9	19.1	17.9	
20	19.2	25.0	14.9	16.0	21.6	11.4	16.3	21.0	12.1	18.1	22.5	14.1	17.2	22.7	13.8	18.3	14.2	
21	17.5	21.5	14.4	14.8	18.2	11.6	15.2	18.8	11.6	15.9	19.9	12.9	15.6	17.4	13.3	15.6	13.8	
22	18.5	23.4	15.5	15.5	20.1	11.9	15.6	19.3	12.3	17.2	21.8	14.6	16.5	22.2	12.7	17.5	14.7	
23	18.7	24.3	14.2	15.1	22.6	9.8	16.0	21.7	10.7	17.7	23.3	13.1	15.9	23.3	11.0	16.9	12.0	
24	18.5	21.2	16.3	15.3	17.7	13.8	15.9	18.4	14.0	17.1	20.6	15.4	16.1	17.0	15.1	16.3	15.5	
25	16.8	18.1	15.2	14.2	15.5	12.7	14.7	16.1	13.2	16.1	18.2	14.7	15.9	19.0	14.1	16.8	15.0	
26	17.7	22.0	15.1	14.6	18.6	12.0	14.8	18.9	12.2	16.2	21.1	13.6	15.0	19.6	11.8	16.6	12.8	
27	17.6	22.7	14.5	14.1	19.3	11.0	14.1	18.8	11.2	15.7	21.3	12.7	13.6	18.8	11.1	14.6	11.9	
28	16.7	23.0	12.1	12.7	20.6	8.1	13.5	20.5	8.7	15.1	21.8	10.5	13.8	21.8	9.2	14.7	10.6	
29	14.9	16.8	13.5	12.3	14.2	9.3	12.8	14.7	10.3	14.0	15.8	12.4	13.6	15.6	11.9	13.5	12.0	
30	15.9	22.2	12.4	11.9	18.5	7.0	12.3	17.7	8.1	14.3	21.1	10.5	12.7	18.8	10.1	12.9	18.8	
31	15.4	22.0	11.5	11.3	19.1	6.3	11.8	19.0	6.8	13.8	22.1	9.0	12.9	21.2	8.5	12.8	8.8	
月極值		32.0	10.3		29.4	6.3		29.7	6.8		31.5	8.5		29.3	8.5	29.0	8.8	
起日		1	16		1	31		1	31		1	16		1	31	1	31	
上旬平均	22.0	27.4	17.8	18.0	24.0	13.6	18.5	24.2	14.1	20.2	26.2	15.3	18.9	24.0	15.5	19.6	16.1	
中旬平均	19.0	22.9	15.5	15.8	20.1	12.2	16.6	20.5	13.1	18.1	22.5	14.2	17.6	21.2	15.0	18.1	15.2	
下旬平均	17.1	21.6	14.1	13.8	18.6	10.3	14.2	18.5	10.8	15.7	20.6	12.7	14.7	19.5	11.7	15.3	12.5	
月平均	19.3	23.9	15.7	15.8	20.8	12.0	16.4	21.0	12.6	17.9	23.0	14.0	17.0	21.5	14.0	17.6	14.5	
0°C未滿日數	0	0	0	0	0	0	0	0	0	0	0	0	0	0	0	0	0	
25°C以上日數	2	11	0	0	2	0	0	3	0	0	9	0	0	3	0	0	3	
30°C以上日數		1			0			0			1			0			0	
35°C以上日數		0			0			0			0			0			0	
積算氣溫	598			491			508			556			526			544		

地域気象観測降水量月報

奈良県 (64) 2019年10月  
 単位: mm 1/1頁

観測所名	奈良	針	田原本	菅橋	葛城	大宇陀	五條	吉野	天川	上北山	風屋	下北山	玉置山
日付													
1	0.0	28.5	0.0	1.0	1.5	37.0	0.0	47.5	8.5	9.5	0.5	6.5	0.0
2	0.0	0.0	0.0	0.0	0.0	0.0	0.0	0.0	0.5	0.5	0.5	0.5	0.5
3	3.5	2.0	3.0	1.5	3.0	2.5	1.5	1.0	0.0	12.5	7.5	17.0	16.5
4	18.5	29.5	21.0	12.0	23.5	16.0	10.5	12.5	9.5	4.0	4.5	1.5	4.5
5	0.0	0.0	0.0	0.0	0.0	0.0	0.0	0.0	0.0	0.0	0.0	0.0	0.0
6	0.0	0.0	0.0	0.0	0.0	0.0	0.0	0.0	0.5	0.0	0.0	0.0	0.0
7	0.0	0.0	0.0	2.0	0.0	0.0	0.0	0.0	0.5	9.5	4.0	7.0	18.0
8	1.5	6.0	2.0	6.5	4.5	8.0	1.5	5.5	22.0	1.5	4.0	0.5	2.0
9	0.0	0.0	0.0	0.0	0.0	0.0	0.0	0.0	0.0	0.0	0.0	0.0	0.0
10	0.0	0.0	0.0	2.5	0.0	0.0	0.0	0.0	0.0	5.5	1.0	5.0	11.5
11	6.5	9.0	3.5	23.5	6.5	10.0	6.5	9.5	19.0	33.0	8.0	22.5	18.5
12	112.5	172.0	80.0	310.5	126.0	163.0	149.0	194.0	296.0	200.0	67.5	121.0	88.0
13	0.0	2.5	0.0	0.0	0.0	3.0	0.0	0.5	4.5	0.0	0.0	0.0	0.0
14	0.0	0.5	0.5	6.0	0.5	0.0	0.0	0.5	2.0	3.5	0.5	9.0	8.0
15	0.0	0.0	0.0	0.0	0.0	0.0	0.5	0.0	0.0	0.0	0.0	0.0	0.0
16	0.0	0.0	0.0	0.0	0.0	0.0	0.0	0.0	0.0	0.0	0.0	0.0	0.0
17	0.0	0.0	0.0	2.0	0.5	0.5	1.0	1.5	2.5	4.0	6.5	1.5	4.0
18	11.5	16.0	15.0	61.0	20.5	19.0	23.0	15.5	23.0	144.0	52.0	206.5	149.0
19	2.5	14.5	12.5	27.0	13.5	23.0	18.0	17.0	24.0	32.0	64.0	53.0	67.5
20	0.0	0.0	0.0	0.5	0.0	0.0	0.5	0.5	1.5	0.0	0.0	0.0	0.0
21	26.0	43.0	29.5	59.5	32.0	49.0	31.5	44.0	48.5	54.5	37.0	53.5	58.5
22	3.5	4.0	2.5	9.0	2.5	4.5	2.5	4.5	4.0	2.0	3.5	0.5	2.0
23	0.0	0.0	0.0	0.0	0.0	0.0	0.0	0.0	0.0	0.0	0.0	0.0	0.0
24	27.0	30.5	24.0	38.0	30.0	26.0	28.0	21.0	52.0	81.5	39.5	73.5	47.5
25	39.0	40.0	27.0	65.0	33.0	47.0	34.5	58.0	86.5	59.5	54.0	41.5	47.5
26	0.5	0.5	0.0	0.0	0.0	0.0	0.0	0.0	0.0	0.0	0.0	0.0	0.0
27	0.0	0.0	0.0	0.5	0.0	0.5	0.5	0.5	0.0	0.0	0.0	0.0	0.0
28	0.0	0.0	0.0	0.0	0.0	0.0	0.0	0.0	0.0	0.0	0.0	0.0	0.0
29	26.5	25.0	27.5	22.0	29.5	24.0	25.0	20.0	23.5	25.5	29.0	31.0	34.0
30	0.0	0.0	0.0	0.0	0.0	0.0	0.0	0.0	0.0	0.0	0.0	0.0	0.0
31	0.0	0.0	0.0	0.0	0.0	0.0	0.0	0.0	0.0	0.0	0.0	0.0	0.0
最大日降水量	112.5	172.0	80.0	310.5	126.0	163.0	149.0	194.0	296.0	200.0	67.5	206.5	149.0
起日	12	12	12	12	12	12	12	12	12	12	12	12	18
最大1時間降水量	18.0	27.5	20.5	30.5	22.5	29.5	16.5	47.5	32.0	43.0	30.5	40.0	26.5
起日 時分	4 01:50	4 02:32	4 02:15	12 16:07	4 02:08	1 20:09	12 11:05	1 15:59	12 15:31	18 18:31	19 11:33	18 17:42	19 12:31
最大10分間降水量	11.0	11.5	7.5	8.5	8.0	17.0	4.5	23.0	6.5	10.0	12.5	10.5	8.0
起日 時分	4 01:25	4 01:59	4 01:44	4 02:55	4 01:32	1 19:20	19 16:34	1 15:22	12 14:44	18 17:55	19 11:11	18 17:29	19 12:12
上旬合計	23.5	66.0	26.0	25.5	32.5	63.5	13.5	66.5	41.5	43.0	22.0	38.0	53.0
中旬合計	133.0	214.5	111.5	430.5	167.5	218.5	198.5	239.0	372.5	416.5	198.5	413.5	335.0
下旬合計	122.5	143.0	110.5	194.0	127.0	151.0	122.0	148.0	214.5	223.0	163.0	200.0	189.5
月合計	279.0	423.5	248.0	650.0	327.0	433.0	334.0	453.5	628.5	682.5	383.5	651.5	577.5
1mm以上日数	12	14	12	17	13	14	13	14	16	17	15	15	16
10mm以上日数	7	9	8	9	8	10	8	9	9	9	7	9	11
30mm以上日数	2	4	1	5	4	4	3	4	4	7	6	7	7
50mm以上日数	1	1	1	4	1	1	1	2	3	5	4	5	4
70mm以上日数	1	1	1	1	1	1	1	1	2	3	0	3	2
100mm以上日数	1	1	0	1	1	1	1	1	1	2	0	2	1

# 地域気象観測日照時間月報

奈良県 (64)

2019年10月  
単位:h 1/1頁

観測所名	奈良	針	大宇陀	五條	上北山	風塵
日付						
1	6.3	5.6	5.2	7.5	4.6	4.3
2	1.0	1.2	0.3	0.0	0.0	0.2
3	1.9	1.0	0.3	1.0	0.0	0.1
4	6.3	2.5	3.0	5.7	7.1	5.8
5	5.2	5.0	4.6	4.4	8.2	8.5
6	4.9	2.9	2.5	2.9	7.0	4.4
7	7.9	4.5	4.0	8.7	0.0	1.7
8	0.2	0.0	0.0	0.3	1.8	1.4
9	10.8	10.3	10.1	10.9	8.1	8.4
10	6.4	5.3	5.9	7.6	0.0	1.1
11	0.0	0.6	0.4	0.1	0.0	0.0
12	0.0	0.0	0.0	0.0	0.0	0.0
13	0.2	0.6	1.1	0.6	7.5	4.3
14	0.1	0.0	0.7	0.4	0.0	0.0
15	4.5	3.1	1.4	5.6	6.5	5.2
16	10.3	9.8	7.7	9.0	6.9	7.8
17	1.5	0.3	0.9	1.4	0.0	0.4
18	0.0	0.0	0.2	1.3	0.0	0.0
19	1.7	2.5	1.8	2.0	0.6	1.1
20	4.3	3.4	2.7	3.8	3.1	2.7
21	0.0	0.0	0.0	0.0	0.0	0.0
22	2.8	3.1	2.2	2.0	5.7	3.0
23	7.2	6.4	7.0	6.5	5.2	6.0
24	0.0	0.0	0.0	0.0	0.0	0.0
25	0.0	0.0	0.0	0.2	1.3	1.5
26	2.0	1.9	1.6	2.3	1.4	2.2
27	4.6	4.2	2.9	3.1	1.2	2.2
28	8.9	8.4	8.3	8.4	7.4	7.9
29	0.0	0.0	0.0	0.0	0.0	0.0
30	6.0	6.4	5.0	6.0	6.8	4.8
31	7.2	7.1	7.9	8.2	7.1	7.1
旬合計 上旬	50.9	38.3	36.1	49.3	36.8	35.9
旬合計 中旬	22.6	20.3	16.9	24.2	24.6	21.5
旬合計 下旬	38.7	37.5	34.9	36.7	36.1	34.7
月合計	112.2	96.1	87.9	110.2	97.5	92.1
0.1時間未満日数	7	8	6	4	12	7

# 地域気象観測風向・風速月報

奈良県 (64)

2019年10月

単位：(m/s) 1/2頁

観測所名	奈良					針					大宇陀				
	平均	最大	最大風向	最大瞬間風向	最多	平均	最大	最大風向	最大瞬間風向	最多	平均	最大	最大風向	最大瞬間風向	最多
日付	1	1.5	5.9	SE	9.2	0.8	3.7	NE	6.3	S	1.1	5.7	S	9.7	SE
	2	1.6	3.4	E	5.3	0.6	2.0	ENE	4.7	ENE	0.6	1.8	S	3.5	SE
	3	2.1	7.7	SE	13.4	0.9	2.7	SSE	7.5	SSW	1.6	4.3	SSE	11.6	S
	4	3.5	6.7	NW	11.7	2.5	4.8	WSW	10.0	SW	1.9	4.5	SW	8.9	SW
	5	1.9	4.0	N	7.7	1.5	3.6	NW	6.4	NW	0.9	2.9	W	5.4	W
	6	2.2	5.8	NNW	9.9	1.3	3.7	NW	7.4	N	0.9	3.7	W	7.7	W
	7	1.6	4.7	E	8.1	0.9	2.4	NE	4.8	SSE	0.8	3.2	ESE	5.7	SE
	8	1.5	4.5	N	7.7	1.3	3.8	WSW	10.3	W	1.0	4.2	W	8.4	W
	9	1.7	3.7	NNE	5.9	1.2	3.4	NE	6.4	WNW	1.0	2.9	W	6.0	W
	10	1.9	6.1	ESE	10.3	1.2	3.1	NE	8.3	E	1.0	2.9	ENE	7.6	NE
	11	3.3	7.2	N	11.5	2.8	5.8	NE	12.2	NE	1.6	4.8	N	9.9	E
	12	4.7	7.9	N	12.6	5.0	8.1	NNE	23.4	N	3.4	6.8	W	16.4	WNW
	13	2.7	5.8	NNW	9.5	1.8	5.2	W	9.2	WSW	1.5	4.6	W	10.8	WNW
	14	1.4	3.8	N	5.9	0.9	2.3	NW	4.3	NNW	0.9	3.1	NNE	4.9	NW
	15	2.3	6.3	NNW	10.6	1.5	4.5	N	8.1	NNE	0.9	2.8	W	5.4	N
	16	1.6	4.1	N	6.6	0.7	2.7	N	5.7	ENE	0.7	3.2	W	6.4	W
	17	1.9	4.7	N	7.9	1.0	3.1	NE	5.6	NE	0.9	3.1	N	4.7	NNW
	18	2.8	4.6	ENE	10.3	2.8	4.5	ENE	9.8	E	1.2	3.4	SE	8.7	SSE
	19	1.5	5.2	N	8.9	1.1	3.7	NE	6.4	ENE	0.8	3.0	W	5.8	N
	20	1.8	4.6	NNW	8.2	1.0	3.1	N	5.8	NNE	0.9	2.3	W	4.5	W
	21	3.3	11.7	ENE	21.6	2.4	6.3	ENE	15.7	E	1.0	3.9	NE	10.5	NE
	22	2.0	6.0	ENE	10.9	1.5	4.5	NE	6.8	NE	0.8	2.6	NNE	6.5	ENE
	23	1.5	3.5	NW	5.7	0.7	3.3	N	5.6	NNE	0.9	2.8	N	5.1	N
	24	2.5	7.4	E	14.7	2.5	5.1	ENE	12.5	ENE	1.1	2.8	ENE	8.5	SE
	25	2.8	13.7	E	24.2	2.5	5.4	ENE	11.4	E	1.4	3.5	WSW	9.0	E
	26	1.5	3.1	WSW	5.6	1.2	3.0	W	5.7	SW	0.7	2.6	W	5.3	N
	27	1.7	5.0	N	8.6	1.2	3.7	SW	6.9	SW	0.7	2.8	W	5.9	SSW
	28	1.2	3.4	E	5.4	0.5	2.1	NE	4.4	SW	0.7	2.4	WSW	4.3	W
	29	1.1	5.0	WNW	8.1	0.7	2.8	NW	5.6	W	0.6	5.2	W	8.6	SSW
	30	1.6	4.3	WSW	7.1	1.1	3.6	W	7.8	SW	0.8	2.8	W	5.4	W
	31	1.3	4.7	W	7.6	0.8	3.4	SW	6.4	SW	0.7	3.8	W	7.4	SSW
月最大		13.7	25	E	24.2	8.1	12	NNE	23.4	N	6.8	16.4	W	16.4	WNW
起日		25				12			12		12				
上旬平均		2.0				1.2				WSW	1.1				SSE
中旬平均		2.4				1.9				NE	1.3				N
下旬平均		1.9				1.4				WSW	0.9				S
月平均		2.1				1.5				NE	1.1				S
10m/s以上日数		2				0					0				
15m/s以上日数		0				0					0				
20m/s以上日数		0				0					0				
30m/s以上日数		0				0					0				

# 地域気象観測風向・風速月報

奈良県 (64)

2019年10月

単位：(m/s) 2/2頁

観測所名	五條					上北山					風屋					
	平均	最大	最大風向	最大瞬間風向	最多	平均	最大	最大風向	最大瞬間風向	最多	平均	最大	最大風向	最大瞬間風向	最多	
1	1.6	4.3	SSW	9.6	S	0.6	2.9	SW	5.9	SSW	ENE	0.7	4.6	SSW	8.0	SSW
2	1.1	2.2	ENE	3.3	SSW	E	0.3	1.9	SSW	SW	SSW	0.2	1.0	SSW	2.0	SSW
3	1.6	3.1	SSW	7.1	S	0.5	2.2	ENE	3.4	ENE	ENE	1.8	6.2	SSW	13.9	SSW
4	1.9	4.2	W	8.4	S	1.0	2.5	E	7.8	ESE	ENE	0.8	3.4	SSW	7.6	SW
5	1.0	2.8	N	5.3	ENE	1.3	4.2	ENE	8.0	E	ENE	0.8	1.9	S	4.6	SSW
6	1.7	4.5	NNW	7.2	NNE	ENE	1.6	5.9	ENE	ENE	ENE	0.7	1.8	NNE	6.6	NE
7	1.7	4.6	E	7.6	E	ENE	0.2	1.8	NE	NE	ENE	0.2	1.0	S	2.9	SSW
8	1.4	3.1	NNE	6.0	ENE	SSW	0.3	1.6	ENE	E	ENE	0.4	2.3	N	7.0	NE
9	1.9	3.9	NNE	7.5	NNE	N	1.3	4.7	ENE	ENE	ENE	1.0	3.0	SW	7.2	N
10	2.1	4.9	ENE	9.4	NNE	ENE	0.3	1.7	SW	S	ENE	0.3	1.0	NNE	2.6	NE
11	3.2	7.0	N	14.2	N	NNE	0.7	4.0	N	N	WSW	0.6	2.4	SE	8.0	NNW
12	4.2	8.0	NNW	20.2	NW	N	1.0	3.3	ENE	ESE	ENE	1.9	6.4	SW	17.6	SW
13	1.9	4.5	N	8.4	WNW	N	1.9	6.7	ENE	ENE	ENE	1.3	3.1	S	10.3	NNE
14	1.1	2.2	NNE	3.6	NE	ENE	0.4	1.7	ENE	ENE	ENE	0.4	1.6	NNW	4.2	ENE
15	2.0	4.5	NNW	8.1	N	E	1.5	6.2	ENE	ENE	ENE	0.9	2.7	NNE	8.3	ENE
16	1.7	3.8	N	7.0	N	ENE	0.8	3.5	SW	SSW	ENE	0.9	3.4	SSW	7.1	SW
17	2.0	3.7	NNE	6.2	NE	ENE	0.1	1.3	ENE	NE	ENE	0.3	1.4	SSW	3.1	NNW
18	2.4	4.7	NE	9.7	ENE	ENE	0.9	3.4	SSW	SSW	S	0.4	1.7	SSW	3.0	SSW
19	1.4	3.9	NNE	7.6	N	NE	0.2	1.3	ENE	ENE	NE	0.4	1.5	SW	3.0	NNE
20	1.5	3.1	ENE	5.5	E	ENE	1.0	4.0	ENE	ENE	ENE	0.7	3.4	SW	7.4	SSW
21	2.5	6.2	ENE	13.7	ENE	NNE	0.5	2.5	WSW	SW	ENE	0.4	1.9	WSW	4.7	W
22	1.4	5.1	N	8.4	N	ENE	0.8	4.6	ENE	ENE	ENE	0.8	2.4	N	6.5	ENE
23	1.4	3.1	N	5.6	NNE	ENE	0.3	2.5	WSW	W	WSW	0.6	2.2	SSW	4.1	SW
24	2.3	5.2	NNE	8.7	N	NNE	0.9	2.6	SSW	N	SW	0.5	2.2	SW	4.6	WSW
25	2.1	5.3	N	9.7	NNE	NNE	0.9	3.8	SSW	SSW	ENE	0.8	2.3	SW	6.8	SSW
26	0.8	2.3	SSW	4.2	SW	S	0.8	2.6	ENE	ENE	ENE	0.6	1.7	NNW	4.6	N
27	1.0	2.9	W	5.8	WNW	E	0.4	1.1	E	E	ENE	0.6	1.6	SSW	4.0	N
28	1.3	3.0	N	4.7	NNE	ENE	0.6	2.4	WSW	W	E	0.7	2.1	SSW	4.3	SSW
29	1.0	2.3	NNE	3.8	NNE	ENE	0.3	1.5	ENE	ENE	ENE	0.2	1.2	NNE	2.6	NNE
30	1.1	3.5	NW	5.9	W	E	0.4	1.2	NE	NE	NE	0.8	2.3	SSW	3.8	SSW
31	0.9	3.4	NW	6.3	W	E	0.6	2.4	WSW	W	ENE	0.7	2.2	SSW	3.3	SSW
月最大		8.0	NNW	20.2	NW		6.7	ENE	14.9	ESE			6.4	SW	17.6	SW
起日		12		12			13		12				12		12	
上旬平均	1.6					ENE	0.7				ENE	0.7				N
中旬平均	2.1					ENE	0.9				ENE	0.8				N
下旬平均	1.4					ENE	0.6				ENE	0.6				N
月平均	1.7					ENE	0.7				ENE	0.7				N
10m/s以上日数	0						0					0				
15m/s以上日数	0						0					0				
20m/s以上日数	0						0					0				
30m/s以上日数	0						0					0				













## 奈良県気象情報発表状況

令和元年(2019年) 10月

奈良地方気象台発表

情 報	発表日・時・分	
突風と落雷に関する奈良県気象情報 第1号	10月2日	16時12分
突風と落雷に関する奈良県気象情報 第2号	10月3日	5時57分
突風と落雷に関する奈良県気象情報 第3号	10月3日	16時00分
突風と落雷に関する奈良県気象情報 第4号	10月4日	6時00分
令和元年台風第19号に関する奈良県気象情報 第1号	10月10日	17時11分
令和元年台風第19号に関する奈良県気象情報 第2号	10月11日	6時10分
令和元年台風第19号に関する奈良県気象情報 第3号	10月11日	11時53分
令和元年台風第19号に関する奈良県気象情報 第4号	10月11日	16時58分
令和元年台風第19号に関する奈良県気象情報 第5号	10月11日	23時16分
令和元年台風第19号に関する奈良県気象情報 第6号	10月12日	5時42分
奈良県土砂災害警戒情報 第1号	10月12日	9時12分
奈良県土砂災害警戒情報 第2号	10月12日	11時14分
令和元年台風第19号に関する奈良県気象情報 第7号	10月12日	11時28分
名張川氾濫注意情報 第1号	10月12日	12時10分
奈良県土砂災害警戒情報 第3号	10月12日	12時35分
名張川氾濫警戒情報 第2号	10月12日	13時50分
奈良県土砂災害警戒情報 第4号	10月12日	14時03分
奈良県土砂災害警戒情報 第5号	10月12日	14時22分
奈良県土砂災害警戒情報 第6号	10月12日	15時11分
令和元年台風第19号に関する奈良県気象情報 第8号	10月12日	17時31分
奈良県土砂災害警戒情報 第7号	10月12日	18時00分
名張川氾濫注意情報(警戒情報解除) 第3号	10月12日	18時50分
令和元年台風第19号に関する奈良県気象情報 第9号	10月12日	19時15分
奈良県土砂災害警戒情報 第8号	10月12日	19時20分
名張川氾濫注意情報解除 第4号	10月12日	20時30分
奈良県土砂災害警戒情報 第9号	10月12日	20時45分
令和元年台風第19号に関する奈良県気象情報 第10号	10月12日	23時18分
奈良県土砂災害警戒情報 第10号	10月13日	0時00分
奈良県土砂災害警戒情報 第11号	10月13日	0時30分
奈良県土砂災害警戒情報 第12号	10月13日	2時30分
令和元年台風第19号に関する奈良県気象情報 第11号	10月13日	3時35分
突風と落雷に関する奈良県気象情報 第1号	10月18日	5時48分
突風と落雷に関する奈良県気象情報 第2号	10月18日	15時57分
大雨と突風及び落雷に関する奈良県気象情報 第3号	10月18日	20時28分
大雨と突風及び落雷に関する奈良県気象情報 第4号	10月19日	6時36分
奈良県竜巻注意情報 第1号	10月19日	12時25分
大雨と突風及び落雷に関する奈良県気象情報 第5号	10月19日	16時22分
令和元年台風第20号に関する奈良県気象情報 第1号	10月21日	11時22分
令和元年台風第20号に関する奈良県気象情報 第2号	10月21日	17時01分
令和元年台風第20号に関する奈良県気象情報 第3号	10月21日	22時52分
大雨と突風及び落雷に関する奈良県気象情報 第1号	10月22日	2時19分
大雨と突風及び降ひょうに関する奈良県気象情報 第1号	10月24日	11時07分



