

# 奈良県の気象

令和2年(2020年)

8月

## 今月の内容

天気概況・平年差(比)表(気象官署)

アメダス気象経過図

アメダス月別値

地上気象観測月統計値表(1)・(2)

地上気象観測毎時月表〔降水量〕

地域気象観測気温月報

地域気象観測降水量月報

地域気象観測日照時間月報

地域気象観測風向・風速月報

特別警報・警報・注意報発表状況

気象情報発表状況

気象災害

極値順位の更新

生物季節観測表

※ 注意報・警報発表状況以外は速報値です。  
後日修正する場合があります。

奈良地方気象台

資料の解説

この「奈良県の気象」は、奈良地方気象台および奈良県内の地域気象観測所等の観測成果などをまとめたものです。  
 なお、気象官署と地域気象観測所では観測や統計の方法が異なるため、同じ奈良の観測値でも相違があります。また、気象経過図、気象分布図には地域気象観測所の値を使用しています。

1. 気象官署の気象表

要素名(最小位数と単位) :	値の求め方・その他の説明
平均気圧 (0.1 hPa)	: 現地気圧および海面更正気圧の毎正時 24 回の平均値。
気温 (0.1 °C)	: 平均は毎正時 24 回の平均値。最高・最低はその日の任意時刻の最高値・最低値。起時はその時刻。
平均蒸気圧 (0.1 hPa)	: 毎正時 24 回の平均値。
相対湿度 (1%)	: 平均は毎正時 24 回の平均値。最小はその日の任意時刻の最小値。
風速 (0.1 m/s)	: 平均は毎 10 分の観測値 (144 回) の平均値。最大はその日の 10 分間平均風速の最大値とその時の風向および時刻。 最大瞬間はその日の任意時刻における瞬間風速の最大値とその時の風向および時刻。 風向は風の吹いてくる方向をN(北)、E(東)、S(南)、W(西)の記号により 16 方位で示します。
日照時間 (0.1 h)	: 回転式日照計による 1 日の合計値。0.1h未満の日(不照日)は「-」で示します。
全天日射量 (0.01 MJ/m <sup>2</sup> )	: 全天電気式日射計による 1 日の合計値。
降水量 (0.5 mm)	: 1 日の合計値。無降水の日は「-」で表します。「0.0」は 0.5mm 未満の降水を表します。最大 1 時間は、任意の 1 時間の最大値。最大 10 分間は、任意の 10 分間の最大値。起時は共にその降り終わりの時刻を表す。
降雪の深さ合計 (1 cm)	: 毎正時 (24 回) の降雪の深さの合計値。「-」は降雪が無い日、又は 1cm に満たない日を表します。
最深積雪 (1 cm)	: 毎正時 (24 回) の積雪の深さの最大値。「-」は積雪が無い日を表します。
最低海面気圧 (0.1 hPa)	: 海面更正気圧のその日の任意時刻における最低値。起時はその時刻。
気温階級区分	: 平均・最高・最低の各気温が、それぞれの条件を満たす日に「○」を記入しています。
大気現象	: 当日観測された大気現象を次の記号で表します。

- 雨
- ✕ 雪
- ☁ みぞれ
- ≡ 霧
- = もや
- ∞ 煙霧
- ⚡ 雷
- ┌ 霜
- ☄ 結氷

- 最大・高、最小・低 : 月間の最大・最高値、最小・最低値を示し、起日はその出現日です。  
 「\*」は、同値の極値が 2 個以上あり、そのうち最も新しい起日を掲載している事を示します。
- 風向別百分率 (0.1%) : 風向別の観測回数を月間風向観測回数で除して百分率で表したものです。  
 中心の数値は静穏(風速 0.2m/s 以下で風向が定められない時)の率です。
- 月最大 24 時間降水量 (0.1mm) : 前月末日の 13 時の前 1 時間降水量から、翌月 1 日の 12 時までの毎正時の前 1 時間降水量の中で、連続する任意の 24 時間以内の合計降水量の最大値を表します。
- 階級別日数・現象日数 : 各要素・各現象がその条件を満たした日の日数を示します。
- 月間日照率 (1%) : 月間日照時間の月間可照時間に対する百分率。

- 注 (1) 日界は 24 時です。  
 (2) 記号の説明 : ) は、準正常値 (平均値や合計値に用いた資料の割合が 80% 以上の場合の値)  
 ] は、資料不足値 (平均値や合計値に用いた資料の割合が 80% 未満の場合の値)  
 × は、欠測 (資料なし)  
 (3) 平年の値は、1981~2010 年までの 30 年間の平均値 (平年値という) を使用しています。

2. 地域気象観測所の要素別月報

要素名(最小位数と単位) :	値の求め方・その他の説明	
[地域気象観測月報 (集計値)]		
気温 平均	平均気温(°C)	月間の日平均気温の平均
平年差	平年値との差	平均気温の平年値との差
最高	最高気温(°C)	月間の日最高気温の最高値
起日	日	その起日
最低	最低気温(°C)	月間の日最低気温の最低値
起日	日	その起日
最高平均	最高気温の月平均(°C)	月間の日最高気温の平均
最高平年差	平年値との差	最高気温の月平均の平年値との差
最低平均	最低気温の月平均	月間の日最低気温の平均
最低平年差	平年値との差	最低気温の月平均の平年値との差
積算気温	積算気温(°C)	月間の日平均気温 10°C 以上の積算値
平均		
0°C未満	日数(日)	月間の日平均気温が 0°C 未満の日数
2.5°C以上	日数(日)	月間の日平均気温が 2.5°C 以上の日数
最高		
0°C未満	日数(日)	月間の日最高気温が 0°C 未満の日数
2.5°C以上	日数(日)	月間の日最高気温が 2.5°C 以上の日数

日照時間 (日数)	3 0℃以上	日数(日)	月間の日最高気温が3 0℃以上の日数	
	3 5℃以上	日数(日)	月間の日最高気温が3 5℃以上の日数	
	最低			
	0℃未満	日数(日)	月間の日最低気温が0℃未満の日数	
	2 5℃以上	日数(日)	月間の日最低気温が2 5℃以上の日数	
	月計	日照時間 (h)	月間の日合計値の合計	
平年比	平年値との比 (%)	日照時間の月計の平年値との比		
(日数)	0.1 時間未満	日数(日)	月間の日照時間の日合計が0.1 時間未満の日数	
風向・風速	平均風速	平均風速(m/s)	月間の日平均風速の平均	
	最大風速	最大風速(m/s)	月間の日最大風速の最大値	
	最大風速風向	風向(16 方位)	その最大風速の風向	
	起日	日	その最大風速の起日	
	最大瞬間風速	最大風速(m/s)	月間の日最大瞬間風速の最大値	
	最大瞬間風速風向	風向(16 方位)	その最大瞬間風速の風向	
	起日	日	その最大瞬間風速の起日	
	最多風向	最多風向(16 方位)	月間の特別風向の最多のもの	
	1 0m/s 以上	日数(日)	月間の日最大風速が1 0m/s 以上の日数	
	1 5m/s 以上	日数(日)	月間の日最大風速が1 5m/s 以上の日数	
	2 0m/s 以上	日数(日)	月間の日最大風速が2 0m/s 以上の日数	
	3 0m/s 以上	日数(日)	月間の日最大風速が3 0m/s 以上の日数	
	降水量	月計 降水量 (mm)	月間の日降水量の合計値	
		平年比	平年値との比 (%)	降水量の月計の平年値との差
最大日降水量		最大日降水量 (mm)	月間の日降水量の最大値	
起日		日	その起日	
最大1 時間降水量		最大1 時間降水量 (mm)	月間の日最大1 時間降水量の最大値	
起日/時分		日/時分	その起日と起時	
最大1 0分間降水量		最大1 0分間降水量 (mm)	月間の日最大1 0分間降水量の最大値	
起日/時分		日/時分	その起日と起時	
1 mm 以上		日数(日)	月間の日降水量が1 mm 以上の日数	
1 0mm 以上		日数(日)	月間の日降水量が1 0mm 以上の日数	
3 0mm 以上		日数(日)	月間の日降水量が3 0mm 以上の日数	
5 0mm 以上	日数(日)	月間の日降水量が5 0mm 以上の日数		
7 0mm 以上	日数(日)	月間の日降水量が7 0mm 以上の日数		
1 0 0mm 以上	日数(日)	月間の日降水量が1 0 0mm 以上の日数		

記号の説明

- : 旬の極値
- : 現象なし(期間内に現象が発生しなかった場合)
- ) : 準正常値(対象となる資料の一部が欠けているが、許容する資料数を満たす値)
- ] : 資料不足値(対象となる資料が許容する資料数を満たさない値)
- X : 欠測(期間内の観測結果が全て求められなかった場合)
- // : 平年値なし

## 8月の天気概況

この期間、高気圧に覆われ晴れた日や湿った空気の影響で不安定となった日が多かった。奈良市で観測した月平均気温の29.7℃は、8月及び通年の月平均気温の高い方から1位の記録となった。また、8月11日に観測した最低気温の27.6℃は、8月及び通年の日最低気温の高い方から2位の記録となった。(各観測要素の開始年は1953年)

奈良の平均気温は平年よりかなり高く、降水量は平年並、日照時間は平年よりかなり多かった。

上旬：この期間、高気圧に覆われ晴れた日が多かったが、湿った空気や気圧の谷の影響で曇りや雨の日もあった。8月10日に観測したアメダス大宇陀（観測開始年：1978年）の36.5℃、針（観測開始年：1978年）の36.0℃は、8月及び通年の日最高気温の高い方から1位となった。

奈良の平均気温は平年よりかなり高く、降水量は平年よりかなり少なく、日照時間は平年より多かった。

中旬：この期間、高気圧に覆われ晴れた日が多かった。8月17日に観測したアメダス風屋（観測開始年：1977年）の39.4℃、上北山（観測開始年：1978年）の39.3℃は、8月及び通年で日最高気温の高い方から1位となった。

奈良の平均気温は平年よりかなり高く、降水量は平年よりかなり少なく、日照時間は平年よりかなり多かった。

下旬：この期間、高気圧に覆われ晴れた日や湿った空気の影響で不安定となった日が多かった。8月21日に観測したアメダス五條（観測開始年：2005年）の37.6℃は、8月及び通年で日最高気温の高い方から1位となった。

奈良の平均気温は平年よりかなり高く、降水量及び日照時間は平年より多かった。

### 平年差（比）・階級区分表

【奈良地方気象台の気象観測値】

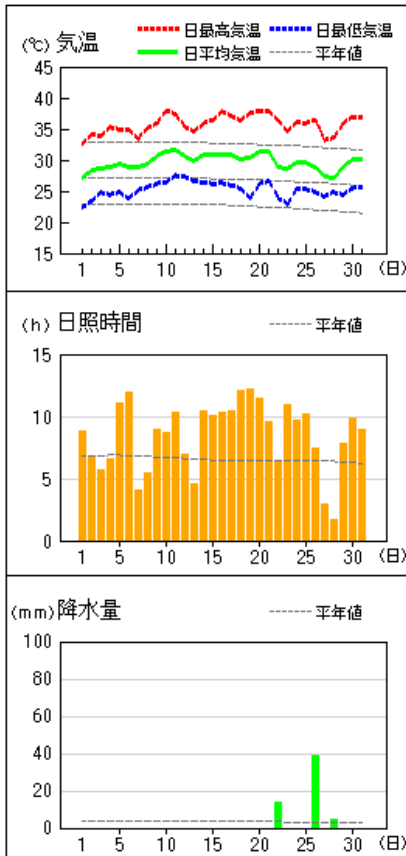
要素		期 間	上 旬	中 旬	下 旬	月
平均気温 (℃)	本 年		29.2	30.8	29.1	29.7
	平 年		27.2	27.1	26.4	26.9
	平 年 差		+2.0	+3.7	+2.7	+2.8
	階級区分		かなり高い	かなり高い	かなり高い	かなり高い
降水量 (mm)	本 年		0.0	0.0	57.0	57.0
	平 年		41.5	34.7	35.5	111.8
	平 年 比		0%	0%	161%	51%
	階級区分		かなり少ない	かなり少ない	多 い	平 年 並
日照時間 (h)	本 年		78.1	98.9	85.3	262.3
	平 年		69.4	65.2	70.9	205.4
	平 年 比		113%	152%	120%	128%
	階級区分		多 い	かなり多い	多 い	かなり多い

注1：平年値の統計期間は1981年～2010年までの30年間の観測値から求めています。

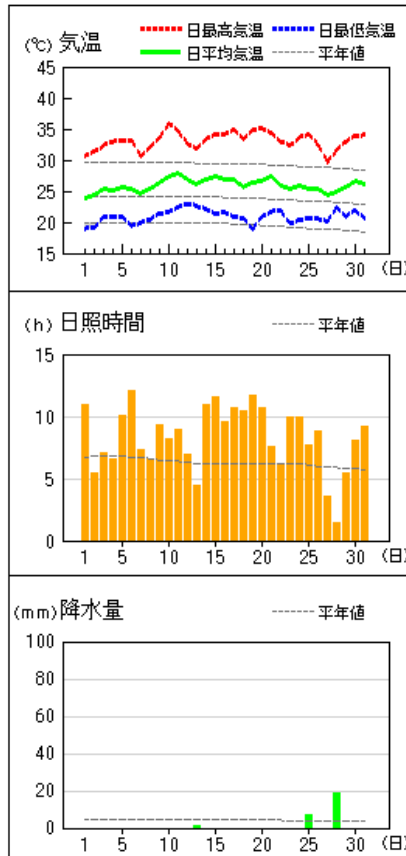
注2：階級区分は平年値に対する比較で、「高い（多い）」、「平年並」、「低い（少ない）」の3段階で、それぞれの出現率は同じにしています。また、高い（多い）方または低い（少ない）方から出現率10%の範囲を、それぞれ「かなり高い（多い）」「かなり低い（少ない）」と表現します。

アメダス 気象経過図：2020年08月01日-2020年08月31日

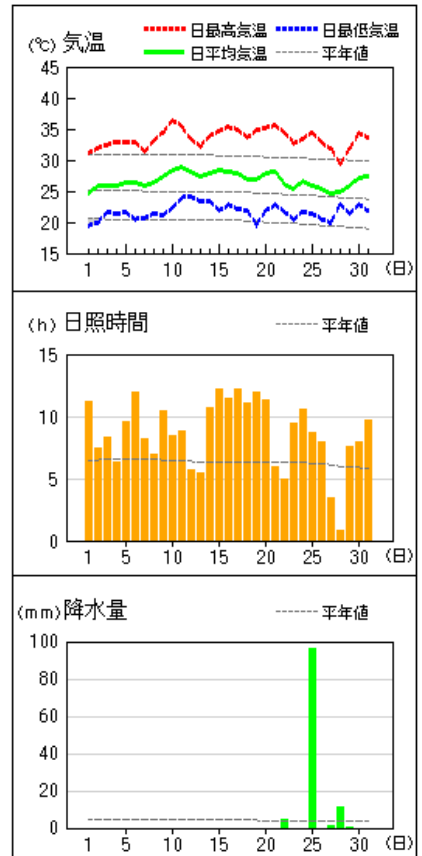
奈良



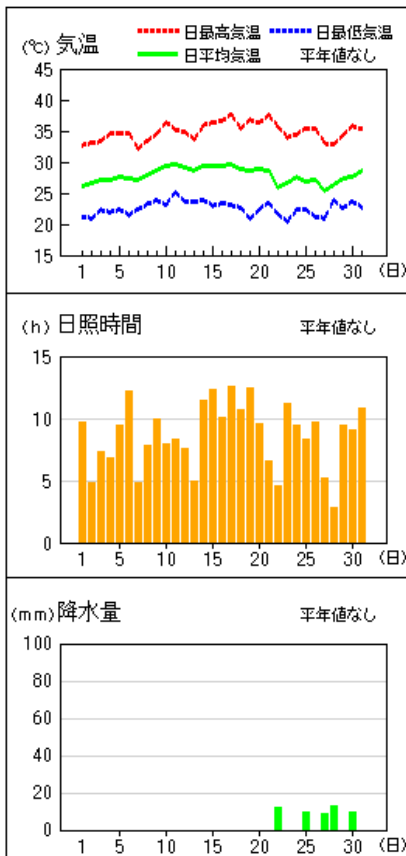
針



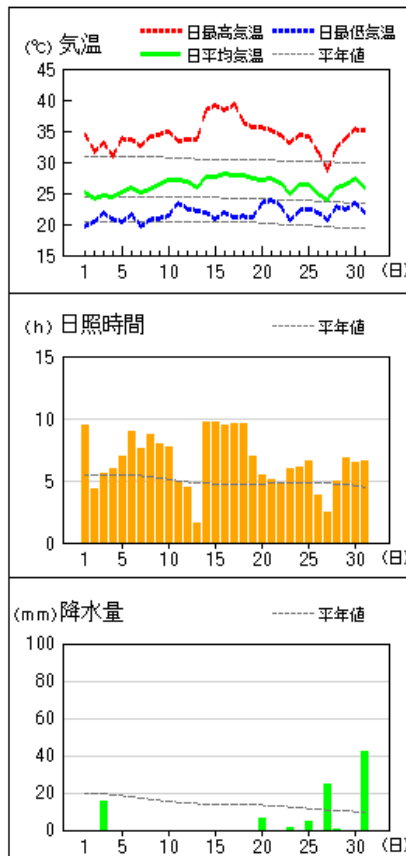
大宇陀



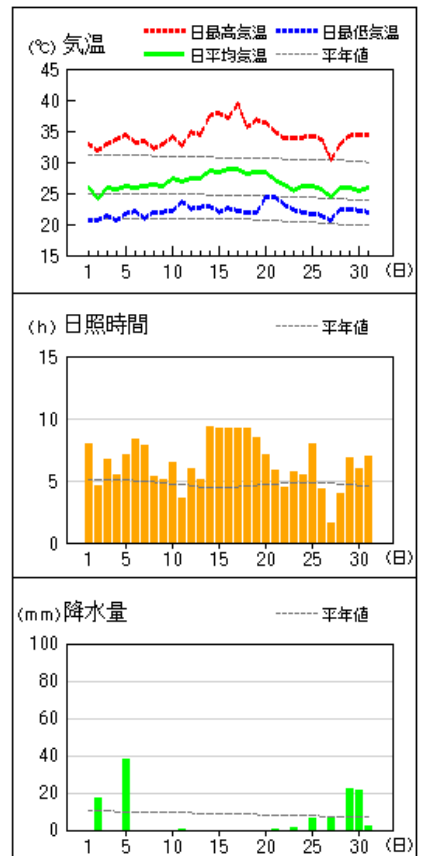
五條



上北山

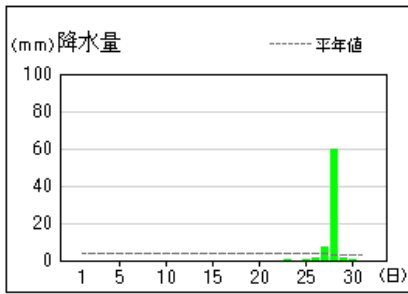


風屋

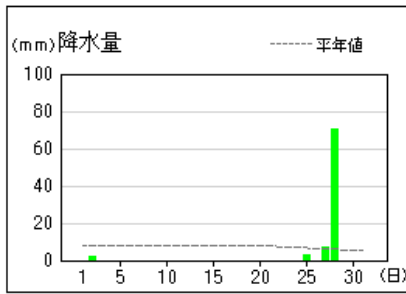


アメダス 気象経過図：2020年08月01日-2020年08月31日

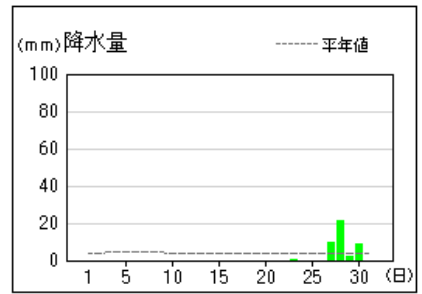
田原本



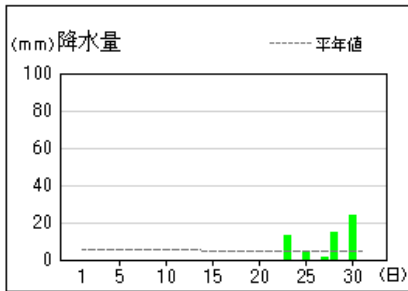
曾爾



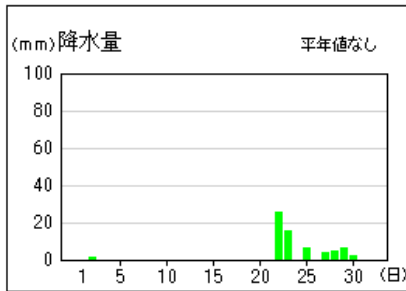
葛城



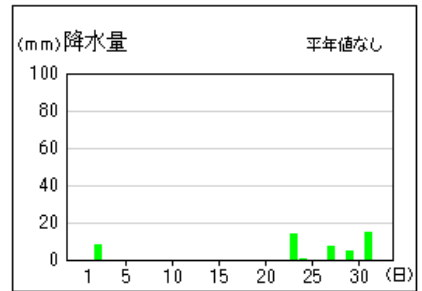
吉野



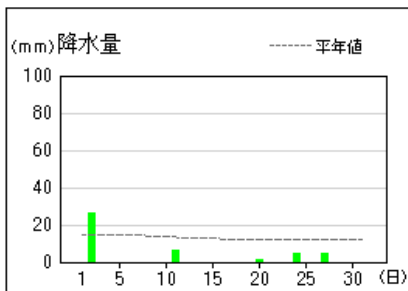
天川



下北山

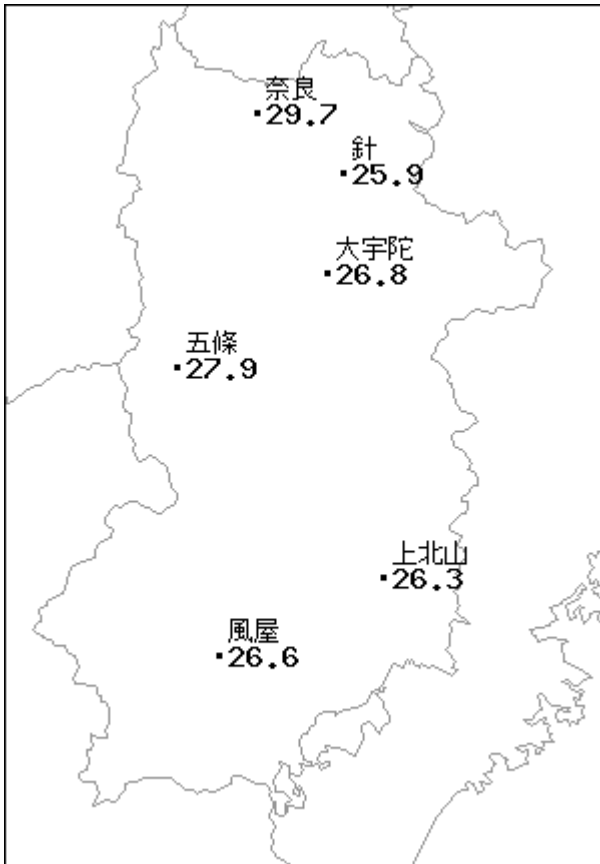


玉置山

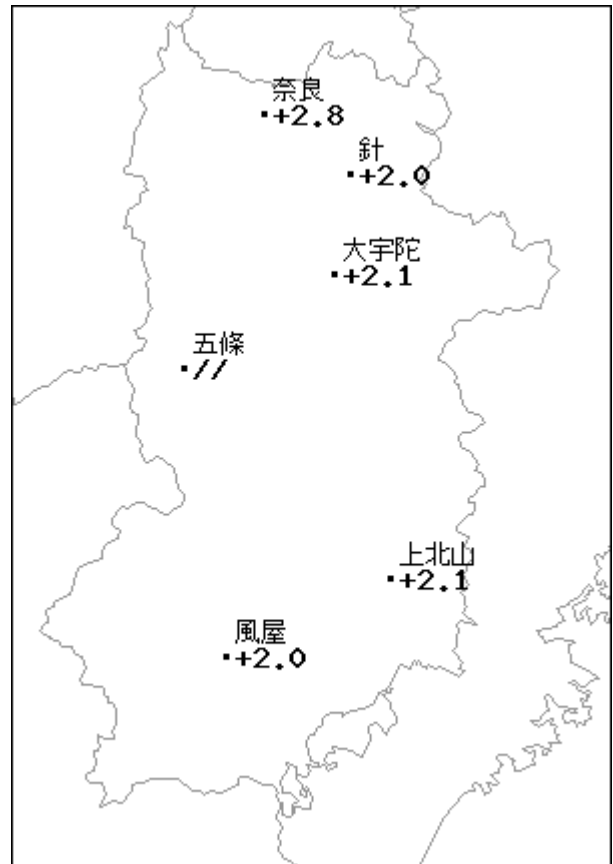


アメダス月別値 (分布・差比図) 2020年8月

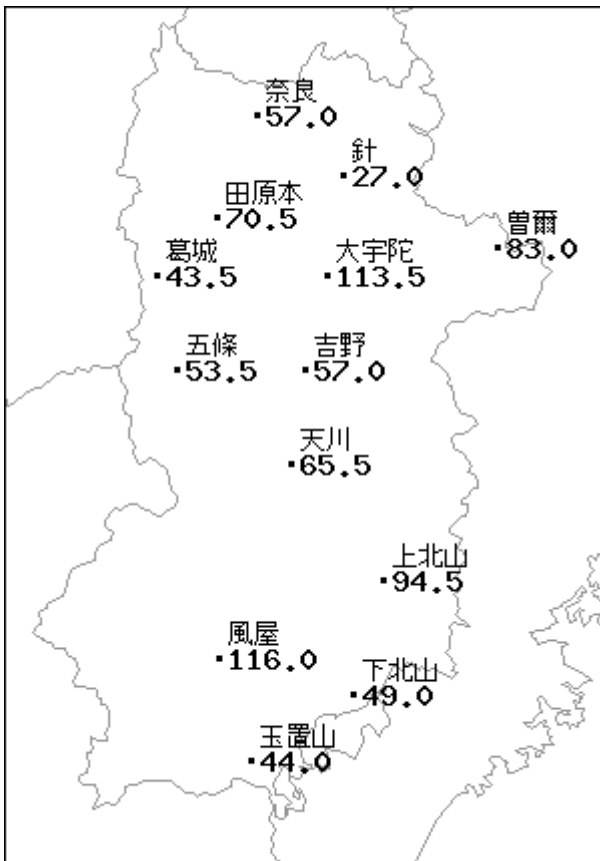
平均気温(°C)



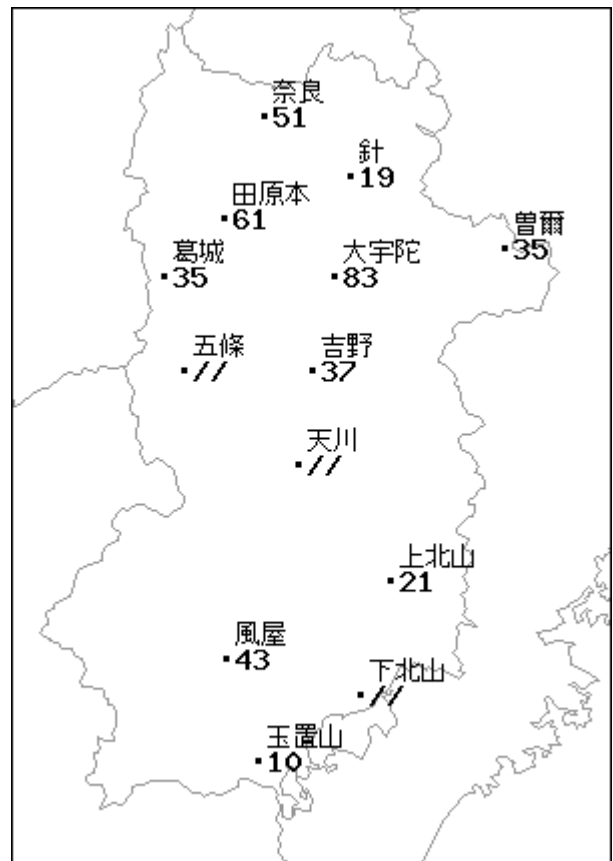
平均気温平年差(°C)



降水量(mm)

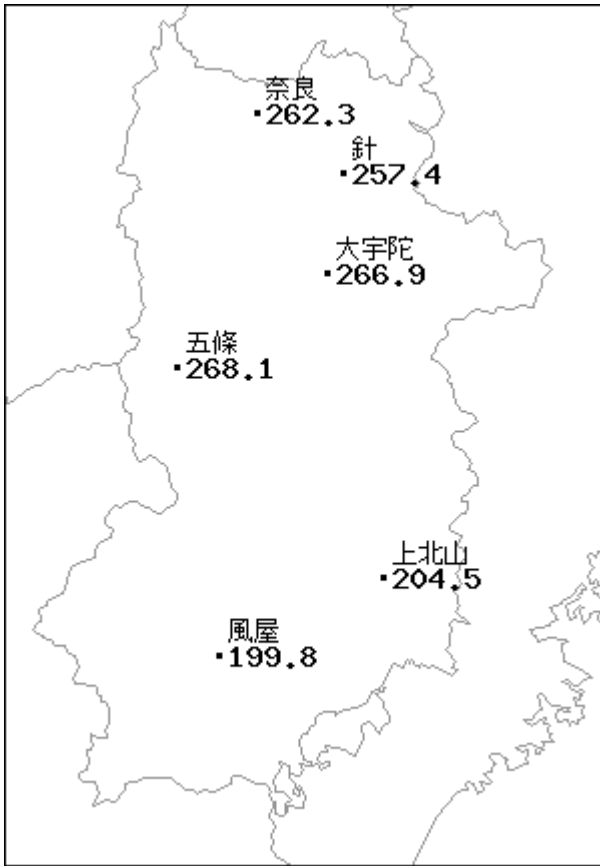


降水量平年比(%)

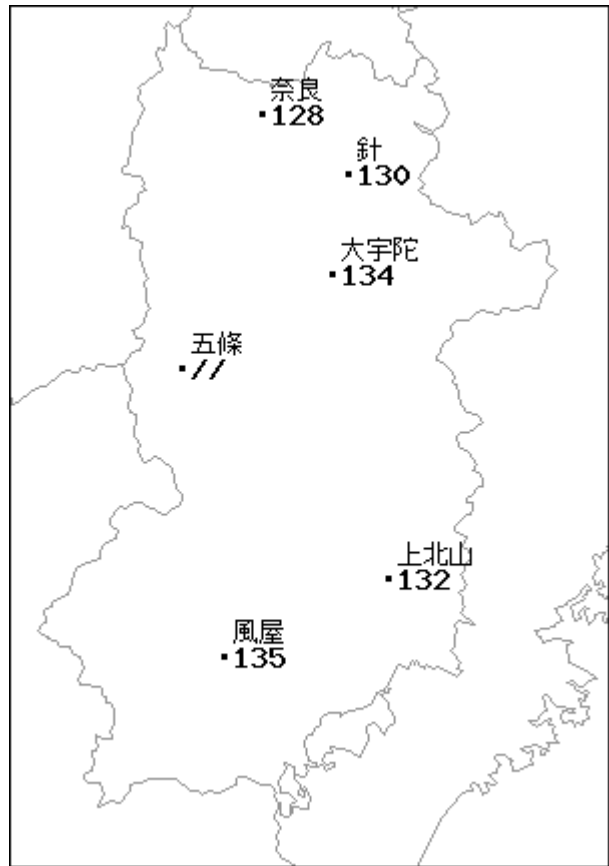


アメダス月別値 (分布・差比図) 2020年8月

日照時間(h)



日照時間平年比(%)







# 地上気象観測月統計値表 (2)

地点番号 47780 地点名 奈良 (奈良県)

気象官署名 奈良地方気象台 2020年8月

日付	降雪の 深さ合計 cm	最深 積雪 cm	最低海面 気圧		気温階級区分(°C)						大気現象 初冠	天気概況		日付																							
			hPa	起時 hm	<0		≥25		≥30			最高	最高		昼	夜																					
					最高	平均	最低	最高	平均	最低							最高	最高																			
1	—	—	1010.2	1717				○	○		○			晴後時々曇	晴時々曇	1																					
2	—	—	1010.6	1641				○	○		○	●	☂	曇一時雨後時々晴、雷を伴う	曇一時雨後晴	2																					
3	—	—	1011.2	1526				○	○		○			曇時々晴、雷を伴う	曇時々晴	3																					
4	—	—	1013.2	1528				○	○		○			曇時々晴	曇	4																					
5	—	—	1014.2	1738				○	○		○			晴時々曇	晴	5																					
6	—	—	1010.2	1659				○	○		○			晴	曇時々晴	6																					
7	—	—	1008.7	1541				○	○		○			曇後一時晴	曇時々晴	7																					
8	—	—	1007.5	1501				○	○		○			曇後一時晴	曇後一時晴	8																					
9	—	—	1010.0	0317				○	○		○			曇時々晴	曇	9																					
10	—	—	1011.7	1440				○	○		○			晴時々曇、雷を伴う	晴後曇一時雨	10																					
11	—	—	1012.3	1700				○	○		○	●	☂	晴、雷を伴う	曇時々晴一時雨	11																					
12	—	—	1012.4	1642				○	○		○			曇時々晴、雷を伴う	曇時々晴、雷を伴う	12																					
13	—	—	1009.4	1738				○	○		○	●	☂	曇時々晴一時雨、雷を伴う	曇一時雨後晴	13																					
14	—	—	1007.5	1653				○	○		○			晴時々曇	晴	14																					
15	—	—	1007.4	1605				○	○		○			晴	晴	15																					
16	—	—	1008.8	1458				○	○		○			晴後一時曇	晴	16																					
17	—	—	1009.6	1701				○	○		○			晴後時々曇	晴時々曇	17																					
18	—	—	1008.9	1743				○	○		○			晴一時曇	晴	18																					
19	—	—	1007.8	1624				○	○		○			晴	晴時々曇	19																					
20	—	—	1009.4	1616				○	○		○			晴	晴	20																					
21	—	—	1009.8	1710				○	○		○			晴後一時曇、雷を伴う	曇時々晴、雷を伴う	21																					
22	—	—	1007.5	1444				○	○		○	●	☂	晴後曇一時雨、雷を伴う	曇一時雨後時々晴、雷を伴う	22																					
23	—	—	1004.3	1623				○	○		○			晴時々曇、雷を伴う	曇時々晴、雷を伴う	23																					
24	—	—	1004.6	1527				○	○		○			晴	晴	24																					
25	—	—	1007.2	1526				○	○		○	●	☂	晴後一時雨、雷を伴う	曇一時雨後晴	25																					
26	—	—	1007.9	1526				○	○		○	●	☂	晴後一時大雨、雷を伴う	晴一時曇	26																					
27	—	—	1008.0	1406				○	○		○	●	☂	晴時々雨後曇、雷を伴う	曇時々雨、雷を伴う	27																					
28	—	—	1008.7	1554				○	○		○	●	☂	雨後曇時々晴、雷を伴う	X	28																					
29	—	—	1008.2	1634				○	○		○	●	☂	晴後一時曇、雷を伴う	晴一時雨、雷を伴う	29																					
30	—	—	1006.8	1516				○	○		○	●	☂	晴、雷を伴う	曇一時雨後一時晴、雷を伴う	30																					
31	—	—	1007.0	1623				○	○		○			晴時々曇、雷を伴う	曇後時々晴、雷を伴う	31																					
合計	上旬	—			風向別 百分率 %	2.3	4.3	7.3	11.0	6.6	月最大24時間降水量 (mm)		階級別 日数	気温 (°C)				日最大風速 (m/s)			日平均雲量 (10分比)		現象日数		月間日 照率 %												
	中旬	—				3.1	N			4.6	38.5			26日16時 ~26日18時		<0		≥25		≥30		≥35				0	0	16	0								
	下旬	—				5.2	W(0.7)E			7.4	起日	26		最高	平均	最低	最高	平均	最低	最高	最高	≥10	≥15	≥30						<1.5	≥8.5	0	0	0	0	0	0
	月	—				9.4	S			5.5	月間風速観測回数 (回)			日降水量(≥mm)		日最深積雪(≥cm)														0	0						
最大	—				3.8	5.6	8.9	7.8	6.6	744														0	0	0	0	0	0			0					
最低			1004.3																																		
起日			23																																		

### 地上気象観測毎時月表 [降水量]

地点番号 47780 地点名 奈良（奈良県）

気象官署名 奈良地方気象台 2020年8月

単位(mm)

日付	時 別 値																								日合計	日最大											
	01	02	03	04	05	06	07	08	09	10	11	12	13	14	15	16	17	18	19	20	21	22	23	24		1時間	10分間										
1	-	-	-	-	-	-	-	-	-	-	-	-	-	-	-	-	-	-	-	-	-	-	-	-	-	-	-	-	-	-	-	-	-	-	-	-	
2	-	-	-	-	-	-	-	0.0	0.0	-	0.0	-	-	-	-	-	-	-	-	-	0.0	-	-	-	-	-	-	-	-	-	-	-	0.0	0.0	0.0		
3	-	-	-	-	-	-	-	-	-	-	-	-	-	-	-	-	-	-	-	-	-	-	-	-	-	-	-	-	-	-	-	-	-	-			
4	-	-	-	-	-	-	-	-	-	-	-	-	-	-	-	-	-	-	-	-	-	-	-	-	-	-	-	-	-	-	-	-	-	-			
5	-	-	-	-	-	-	-	-	-	-	-	-	-	-	-	-	-	-	-	-	-	-	-	-	-	-	-	-	-	-	-	-	-	-			
6	-	-	-	-	-	-	-	-	-	-	-	-	-	-	-	-	-	-	-	-	-	-	-	-	-	-	-	-	-	-	-	-	-	-			
7	-	-	-	-	-	-	-	-	-	-	-	-	-	-	-	-	-	-	-	-	-	-	-	-	-	-	-	-	-	-	-	-	-	-			
8	-	-	-	-	-	-	-	-	-	-	-	-	-	-	-	-	-	-	-	-	-	-	-	-	-	-	-	-	-	-	-	-	-	-			
9	-	-	-	-	-	-	-	-	-	-	-	-	-	-	-	-	-	-	-	-	-	-	-	-	-	-	-	-	-	-	-	-	-	-			
10	-	-	-	-	-	-	-	-	-	-	-	-	-	-	-	-	-	-	-	-	-	-	-	-	-	-	-	-	-	-	-	-	-	-			
11	-	-	0.0	-	-	-	-	-	-	-	-	-	-	-	-	-	-	-	-	-	-	0.0	-	-	-	-	-	-	-	-	-	0.0	0.0	0.0			
12	-	-	-	-	-	-	-	-	-	-	-	-	-	-	-	-	-	-	-	-	-	-	-	-	-	-	-	-	-	-	-	-	-	-			
13	-	-	-	-	-	-	-	-	0.0	-	-	-	-	-	-	-	-	-	0.0	0.0	0.0	0.0	-	-	-	-	-	-	-	-	-	-	0.0	0.0	0.0		
14	-	-	-	-	-	-	-	-	-	-	-	-	-	-	-	-	-	-	-	-	-	-	-	-	-	-	-	-	-	-	-	-	-	-			
15	-	-	-	-	-	-	-	-	-	-	-	-	-	-	-	-	-	-	-	-	-	-	-	-	-	-	-	-	-	-	-	-	-	-	-		
16	-	-	-	-	-	-	-	-	-	-	-	-	-	-	-	-	-	-	-	-	-	-	-	-	-	-	-	-	-	-	-	-	-	-	-		
17	-	-	-	-	-	-	-	-	-	-	-	-	-	-	-	-	-	-	-	-	-	-	-	-	-	-	-	-	-	-	-	-	-	-	-		
18	-	-	-	-	-	-	-	-	-	-	-	-	-	-	-	-	-	-	-	-	-	-	-	-	-	-	-	-	-	-	-	-	-	-	-		
19	-	-	-	-	-	-	-	-	-	-	-	-	-	-	-	-	-	-	-	-	-	-	-	-	-	-	-	-	-	-	-	-	-	-	-		
20	-	-	-	-	-	-	-	-	-	-	-	-	-	-	-	-	-	-	-	-	-	-	-	-	-	-	-	-	-	-	-	-	-	-	-		
21	-	-	-	-	-	-	-	-	-	-	-	-	-	-	-	-	-	-	-	-	-	-	-	-	-	-	-	-	-	-	-	-	-	-	-		
22	-	-	-	-	-	-	-	-	-	-	-	-	-	-	-	-	-	0.0	0.0	-	13.0	0.5	-	-	-	-	-	-	-	-	-	-	-	13.5	13.5	11.0	
23	-	-	-	-	-	-	-	-	-	-	-	-	-	-	-	-	-	-	-	-	-	-	-	-	-	-	-	-	-	-	-	-	-	-	-		
24	-	-	-	-	-	-	-	-	-	-	-	-	-	-	-	-	-	-	-	-	-	-	-	-	-	-	-	-	-	-	-	-	-	-	-		
25	-	-	-	-	-	-	-	-	-	-	-	-	-	-	-	-	-	-	0.0	0.0	-	-	-	-	-	-	-	-	-	-	-	-	-	0.0	0.0	0.0	
26	-	-	-	-	-	-	-	-	-	-	-	-	-	-	-	-	0.0	31.0	7.5	-	-	-	-	-	-	-	-	-	-	-	-	-	-	38.5	37.0	13.0	
27	-	-	-	-	-	-	-	-	-	0.0	0.0	-	-	0.0	0.0	-	0.0	-	-	-	0.0	-	0.0	-	-	-	-	-	-	-	-	-	0.0	0.0	0.0		
28	-	0.0	0.0	0.5	0.0	0.0	0.0	0.0	1.5	1.0	0.0	0.0	-	-	-	-	-	-	0.5	0.0	1.5	0.0	-	-	-	-	-	-	-	-	-	5.0	2.0	1.0			
29	-	-	-	-	-	-	-	-	-	-	-	-	-	-	-	-	-	-	-	0.0	0.0	-	-	-	-	-	-	-	-	-	-	-	0.0	0.0	0.0		
30	-	-	-	-	-	-	-	-	-	-	-	-	-	-	-	-	-	-	-	-	0.0	-	-	-	-	-	-	-	-	-	-	-	0.0	0.0	0.0		
31	-	-	-	-	-	-	-	-	-	-	-	-	-	-	-	-	-	-	-	-	-	-	-	-	-	-	-	-	-	-	-	-	-	-	-		
上旬合計																																		0.0			
中旬合計																																			0.0		
下旬合計																																			57.0		
月合計																																			57.0		
月最大																																			38.5	37.0	13.0

# 地域気象観測気温月報

奈良県(64) 2020年8月  
 単位:℃ 1/1頁

観測所名 日付	奈良			針			大宇陀			五條			上北山			風屋		
	平均	最高	最低	平均	最高	最低	平均	最高	最低	平均	最高	最低	平均	最高	最低	平均	最高	最低
1	27.1	32.6	22.4	23.9	30.7	19.0	24.7	31.1	19.4	26.2	32.6	21.2	25.2	34.5	19.7	25.8	33.0	20.7
2	28.4	34.2	23.4	24.5	31.3	19.1	25.9	31.9	20.0	26.7	33.1	21.0	24.2	31.7	20.3	24.1	31.8	20.6
3	28.7	33.8	24.8	25.4	32.3	20.9	25.9	32.5	21.7	27.1	33.3	22.4	24.6	33.2	21.8	26.0	33.0	21.5
4	28.8	35.3	24.5	25.1	33.0	20.8	26.0	32.9	21.4	27.2	34.7	21.9	24.3	30.8	20.8	25.7	33.6	20.7
5	29.4	35.0	24.8	25.7	33.2	21.0	26.5	32.8	21.6	27.7	34.7	22.3	25.1	33.8	20.5	26.2	34.4	21.6
6	29.0	34.9	23.9	25.4	33.2	19.4	26.3	32.8	20.5	27.5	34.6	21.5	25.8	33.6	21.6	25.9	33.1	22.1
7	29.0	33.5	25.1	24.7	30.6	19.8	25.9	31.4	20.6	27.2	32.2	22.4	25.1	32.6	19.6	26.1	33.4	21.0
8	29.5	35.1	25.6	25.3	32.1	20.5	26.4	33.1	21.3	27.9	33.5	23.3	25.7	34.2	20.7	26.3	32.1	21.8
9	30.6	35.9	26.2	26.3	33.6	21.3	27.5	34.5	21.2	28.6	34.6	23.8	26.4	34.3	20.9	26.1	33.0	22.0
10	31.4	38.0	26.5	27.4	36.0	21.7	28.3	36.5	22.3	29.3	36.5	23.2	27.1	35.0	21.4	27.5	34.1	22.2
11	31.6	37.3	27.6	27.8	34.6	22.3	28.9	35.4	24.0	29.7	35.2	25.2	27.2	33.4	23.5	26.8	32.7	23.7
12	30.6	35.4	27.3	27.0	32.6	23.0	28.1	33.3	24.1	29.1	34.9	23.7	26.8	33.6	22.5	27.5	34.8	22.5
13	29.9	34.6	26.6	26.2	32.0	22.7	27.3	32.2	23.5	28.6	33.7	23.6	25.9	33.7	22.2	27.3	34.5	22.7
14	30.8	35.9	26.4	27.0	33.3	22.1	27.9	33.9	23.5	29.5	35.9	24.0	27.7	38.3	21.9	28.6	37.5	23.0
15	31.0	36.5	26.2	27.3	34.1	21.4	28.3	34.6	21.9	29.4	36.3	22.9	27.7	39.1	20.8	28.5	37.9	22.0
16	31.0	38.0	26.3	26.9	34.1	21.7	28.2	35.3	22.8	29.5	36.7	23.3	28.2	38.4	21.9	29.0	37.1	22.6
17	31.0	37.1	26.0	27.0	35.0	21.0	28.0	34.9	22.1	29.7	37.6	23.2	28.0	39.3	21.1	28.8	39.4	22.1
18	30.1	36.4	25.5	25.6	33.3	20.6	27.0	33.6	21.9	28.8	35.5	22.6	27.9	36.5	21.3	28.2	35.6	21.9
19	30.3	37.6	24.0	26.4	34.9	18.9	27.0	34.8	19.5	28.6	36.8	20.9	27.4	35.7	21.1	28.3	36.8	21.8
20	31.3	37.9	26.1	26.7	35.2	21.0	27.9	35.2	21.9	29.0	36.3	22.5	27.2	35.7	23.4	28.4	36.3	24.3
21	31.3	37.9	26.7	27.4	34.4	21.7	28.1	35.6	22.8	28.6	37.6	23.5	27.5	35.1	23.8	27.2	34.9	24.4
22	28.8	36.4	24.0	26.0	33.0	21.9	26.1	34.4	21.7	25.9	35.6	21.6	26.6	34.3	23.0	26.3	33.9	23.1
23	28.6	34.6	22.9	25.3	32.3	19.8	25.5	32.7	20.4	26.7	34.0	20.4	24.9	33.1	20.7	25.5	33.8	22.3
24	29.6	36.1	25.4	25.8	33.6	20.4	26.7	33.5	21.7	27.7	34.5	22.4	26.4	34.4	22.2	26.1	34.0	22.0
25	29.6	35.9	25.3	25.4	34.1	20.6	26.0	34.3	21.4	26.9	35.3	22.3	26.3	34.1	22.4	26.1	34.2	21.6
26	28.8	36.5	25.0	25.3	32.5	20.7	25.5	32.8	20.5	27.2	35.4	21.2	25.0	31.6	22.0	25.6	33.7	21.5
27	27.3	33.2	24.2	24.3	29.6	20.1	24.7	31.8	20.0	25.3	33.1	21.0	23.9	28.6	20.7	24.4	30.3	20.7
28	27.2	33.6	24.9	24.8	31.7	22.5	25.0	29.3	23.0	26.4	32.8	23.8	25.9	32.3	22.8	26.0	32.9	22.4
29	29.0	35.9	24.4	25.6	33.0	21.0	26.0	31.9	21.5	27.5	34.4	22.6	26.5	33.8	22.4	25.9	34.2	22.4
30	30.2	37.0	25.5	26.6	33.8	21.9	27.2	34.3	22.9	27.7	35.8	23.7	27.5	35.3	23.4	25.3	34.5	22.2
31	30.1	36.8	25.7	26.2	34.1	20.7	27.3	33.7	21.8	28.6	35.3	22.7	25.8	35.1	22.0	25.8	34.4	22.0
月極値		38.0	22.4		36.0	18.9		36.5	19.4		37.6	20.4		39.3	19.6		39.4	20.6
起日		16	1		10	19		10	1		21	23		17	7		17	2
上旬平均	29.2	34.8	24.7	25.4	32.6	20.4	26.3	33.0	21.0	27.5	34.0	22.3	25.4	33.4	20.7	26.0	33.2	21.4
中旬平均	30.8	36.7	26.2	26.8	33.9	21.5	27.9	34.3	22.5	29.2	35.9	23.2	27.4	36.4	22.0	28.1	36.3	22.7
下旬平均	29.1	35.8	24.9	25.7	32.9	21.0	26.2	33.1	21.6	27.1	34.9	22.3	26.0	33.4	22.3	25.8	33.7	22.2
月平均	29.7	35.8	25.3	25.9	33.1	21.0	26.8	33.5	21.7	27.9	34.9	22.6	26.3	34.4	21.7	26.6	34.4	22.1
0℃未満日数	0	0	0	0	0	0	0	0	0	0	0	0	0	0	0	0	0	0
25℃以上日数	31	31	19	26	31	0	29	31	0	31	31	1	26	31	0	29	31	0
30℃以上日数		31			30			30			31			30			31	
35℃以上日数		22			3			5			15			11			7	
積算気温	920			804			830			866			814			825		

# 地域気象観測降水量月報

奈良県(64) 2020年8月  
単位:mm 1/1頁

観測所名 日付	奈良	針	田原本	曾爾	葛城	大宇陀	五條	吉野	天川	上北山	風屋	下北山	玉置山
1	0.0	0.0	0.0	0.0	0.0	0.0	0.0	0.0	0.0	0.0	0.0	0.0	0.0
2	0.0	0.0	0.0	2.0	0.0	0.0	0.0	0.0	1.0	0.0	17.5	8.0	26.5
3	0.0	0.0	0.0	0.0	0.0	0.0	0.0	0.0	0.0	15.5	0.0	0.0	0.0
4	0.0	0.0	0.0	0.0	0.0	0.0	0.0	0.0	0.0	0.0	0.0	0.0	0.0
5	0.0	0.0	0.0	0.0	0.0	0.0	0.0	0.0	0.0	0.0	38.0	0.0	0.0
6	0.0	0.0	0.0	0.0	0.0	0.0	0.0	0.0	0.0	0.0	0.0	0.0	0.0
7	0.0	0.0	0.0	0.0	0.0	0.0	0.0	0.0	0.0	0.0	0.0	0.0	0.0
8	0.0	0.0	0.0	0.0	0.0	0.0	0.0	0.0	0.0	0.0	0.0	0.0	0.0
9	0.0	0.0	0.0	0.0	0.0	0.0	0.0	0.0	0.0	0.0	0.0	0.0	0.0
10	0.0	0.0	0.0	0.0	0.0	0.0	0.0	0.0	0.0	0.0	0.0	0.0	0.0
11	0.0	0.0	0.0	0.0	0.0	0.0	0.0	0.0	0.0	0.0	0.5	0.0	6.5
12	0.0	0.0	0.0	0.0	0.0	0.0	0.0	0.0	0.0	0.0	0.0	0.0	0.0
13	0.0	1.0	0.0	0.0	0.0	0.0	0.0	0.0	0.0	0.0	0.0	0.0	0.0
14	0.0	0.0	0.0	0.0	0.0	0.0	0.0	0.0	0.0	0.0	0.0	0.0	0.0
15	0.0	0.0	0.0	0.0	0.0	0.0	0.0	0.0	0.0	0.0	0.0	0.0	0.0
16	0.0	0.0	0.0	0.0	0.0	0.0	0.0	0.0	0.0	0.0	0.0	0.0	0.0
17	0.0	0.0	0.0	0.0	0.0	0.0	0.0	0.0	0.0	0.0	0.0	0.0	0.0
18	0.0	0.0	0.0	0.0	0.0	0.0	0.0	0.0	0.0	0.0	0.0	0.0	0.0
19	0.0	0.0	0.0	0.0	0.0	0.0	0.0	0.0	0.0	0.0	0.0	0.0	0.0
20	0.0	0.0	0.0	0.0	0.0	0.0	0.0	0.0	0.0	6.0	0.0	0.0	1.5
21	0.0	0.0	0.0	0.0	0.0	0.0	0.0	0.0	0.0	0.0	0.5	0.0	0.0
22	13.5	0.0	0.0	0.0	0.0	4.5	12.0	0.0	25.5	0.0	0.0	0.0	0.0
23	0.0	0.0	0.5	0.0	0.5	0.0	0.0	13.0	15.5	1.0	1.5	14.0	0.0
24	0.0	0.0	0.0	0.0	0.0	0.0	0.0	0.0	0.0	0.0	0.0	0.5	5.0
25	0.0	7.0	0.5	3.0	0.0	96.0	10.0	4.0	6.0	5.0	6.5	0.0	0.0
26	38.5	0.0	1.0	0.0	0.0	0.0	0.0	0.0	0.0	0.0	0.0	0.0	0.0
27	0.0	0.0	7.5	7.5	10.0	1.5	8.5	1.5	4.0	24.5	6.0	7.5	4.5
28	5.0	19.0	59.5	70.5	21.5	11.0	13.0	14.5	4.5	0.5	0.0	0.0	0.0
29	0.0	0.0	1.0	0.0	2.5	0.5	0.0	0.0	6.5	0.0	22.0	4.5	0.0
30	0.0	0.0	0.5	0.0	9.0	0.0	10.0	24.0	2.5	0.0	21.5	0.0	0.0
31	0.0	0.0	0.0	0.0	0.0	0.0	0.0	0.0	0.0	42.0	2.0	14.5	0.0
最大日降水量	38.5	19.0	59.5	70.5	21.5	96.0	13.0	24.0	25.5	42.0	38.0	14.5	26.5
起日	26	28	28	28	28	25	28	30	22	31	5	31	2
最大1時間降水量	37.0	7.0	47.0	32.0	17.0	56.5	12.0	16.5	18.5	41.5	24.5	14.5	25.0
起日 時分	26 17:30	28 17:37	28 19:16	28 05:06	28 19:06	25 18:51	28 18:08	30 21:33	22 13:52	31 16:10	5 19:02	31 17:17	2 15:44
最大10分間降水量	13.0	6.0	13.5	12.5	7.5	17.0	10.0	10.5	8.5	15.0	12.5	10.5	11.5
起日 時分	26 17:02	25 17:26	28 18:35	28 04:30	30 17:18	25 18:52	22 14:38	30 20:47	22 13:00	31 15:42	30 14:43	23 13:47	2 15:19
上旬合計	0.0	0.0	0.0	2.0	0.0	0.0	0.0	0.0	1.0	15.5	55.5	8.0	26.5
中旬合計	0.0	1.0	0.0	0.0	0.0	0.0	0.0	0.0	0.0	6.0	0.5	0.0	8.0
下旬合計	57.0	26.0	70.5	81.0	43.5	113.5	53.5	57.0	64.5	73.0	60.0	41.0	9.5
月合計	57.0	27.0	70.5	83.0	43.5	113.5	53.5	57.0	65.5	94.5	116.0	49.0	44.0
1mm以上日数	3	3	4	4	4	4	5	5	8	6	8	5	5
10mm以上日数	2	1	1	1	2	2	4	3	2	3	4	2	1
30mm以上日数	1	0	1	1	0	1	0	0	0	1	1	0	0
50mm以上日数	0	0	1	1	0	1	0	0	0	0	0	0	0
70mm以上日数	0	0	0	1	0	1	0	0	0	0	0	0	0
100mm以上日数	0	0	0	0	0	0	0	0	0	0	0	0	0

# 地域気象観測日照時間月報

奈良県(64) 2020年8月  
単位:h 1/1頁

観測所名 日付	奈良	針	大宇陀	五條	上北山	風屋
1	8.8	10.9	11.2	9.7	9.5	7.9
2	6.7	5.4	7.4	4.8	4.3	4.6
3	5.7	7.1	8.3	7.3	5.6	6.7
4	6.6	6.6	6.3	6.8	6.0	5.5
5	11.1	10.1	9.6	9.5	7.0	7.1
6	12.0	12.1	12.0	12.2	8.9	8.3
7	4.1	7.3	8.2	4.8	7.6	7.8
8	5.4	6.6	6.9	7.8	8.7	5.3
9	9.0	9.3	10.5	10.0	8.0	5.1
10	8.7	8.2	8.4	8.0	7.7	6.4
11	10.3	9.0	8.8	8.3	4.9	3.6
12	6.9	6.9	5.7	7.6	4.4	5.9
13	4.6	4.5	5.4	4.9	1.6	5.1
14	10.5	10.9	10.7	11.4	9.7	9.3
15	10.1	11.6	12.2	12.3	9.7	9.2
16	10.3	9.6	11.5	10.1	9.5	9.2
17	10.5	10.7	12.2	12.6	9.6	9.2
18	12.1	10.5	11.1	10.7	9.6	9.2
19	12.2	11.7	12.0	12.5	7.0	8.4
20	11.4	10.7	11.3	9.6	5.5	7.1
21	9.6	7.6	6.0	6.6	5.1	5.8
22	6.3	6.1	5.0	4.6	4.8	4.4
23	11.0	9.9	9.4	11.2	6.0	5.7
24	9.7	9.9	10.6	9.5	6.1	5.4
25	10.2	7.7	8.7	8.3	6.6	8.0
26	7.4	8.8	7.9	9.7	3.8	4.3
27	2.9	3.6	3.5	5.2	2.4	1.6
28	1.7	1.4	0.8	2.8	5.0	3.9
29	7.8	5.4	7.6	9.4	6.8	6.8
30	9.8	8.1	8.0	9.1	6.5	6.0
31	8.9	9.2	9.7	10.8	6.6	7.0
旬合計 上旬	78.1	83.6	88.8	80.9	73.3	64.7
旬合計 中旬	98.9	96.1	100.9	100.0	71.5	76.2
旬合計 下旬	85.3	77.7	77.2	87.2	59.7	58.9
月合計	262.3	257.4	266.9	268.1	204.5	199.8
0.1時間未満日数	0	0	0	0	0	0

# 地域気象観測風向・風速月報

奈良県 (64) 2020年8月

単位：(m/s) 1/2頁

観測所名	奈良						針						大宇陀					
	日付	平均	最大	最大風向	最大瞬間	最大瞬間風向	最多	平均	最大	最大風向	最大瞬間	最大瞬間風向	最多	平均	最大	最大風向	最大瞬間	最大瞬間風向
1	1.4	3.4	NW	6.4	NW	E	1.1	3.1	NNW	6.1	NNW	WNW	0.9	3.0	W	5.5	WNW	S
2	1.6	4.2	W	6.6	WSW	NNE	0.6	2.2	NE	4.1	NW	ENE	0.9	3.4	W	6.1	N	W
3	1.6	3.8	N	6.6	N	N	0.8	3.6	WSW	7.8	NNE	NW	1.0	3.3	N	7.2	N	S
4	1.5	3.6	W	5.6	W	SE	0.7	2.9	SW	5.4	SW	SW	0.8	3.0	W	5.5	W	WNW
5	1.8	4.1	NNW	5.7	NNW	N	0.8	2.8	NW	5.6	ENE	WNW	1.0	3.6	W	7.2	WNW	W
6	1.8	4.3	W	6.8	WSW	SSE	1.0	3.4	WSW	5.9	SW	WNW	1.0	3.5	W	7.3	WSW	NW
7	2.5	5.7	W	9.6	W	WSW	1.5	4.7	WSW	8.2	WSW	SW	1.1	3.2	WNW	8.0	W	W
8	2.4	5.4	W	8.2	W	SSW	1.3	4.6	SW	9.7	SW	SW	1.2	5.3	SW	10.6	SSW	WNW
9	2.6	5.6	WSW	10.5	WSW	WSW	1.4	4.2	SW	10.0	SW	SW	1.7	5.1	SSW	9.2	SSW	SSW
10	2.2	4.9	S	9.5	WSW	SSE	1.1	4.6	SW	9.4	SW	SW	1.5	6.8	SW	11.8	SSW	SW
11	2.7	5.7	WSW	9.7	WSW	WSW	1.9	4.7	SW	9.4	SW	SW	1.9	4.3	SW	8.4	W	SW
12	2.6	5.5	WSW	10.6	SW	WSW	2.0	4.7	WSW	8.6	SSW	WSW	1.4	3.7	W	8.0	WNW	WSW
13	2.3	5.4	WSW	9.2	W	WSW	1.6	4.7	WSW	8.4	WSW	WSW	1.3	3.7	W	7.7	WSW	N
14	2.0	5.2	W	8.7	SW	WSW	1.5	4.1	SW	8.9	SW	WSW	1.0	3.2	W	7.0	W	W
15	2.0	4.5	SSW	9.2	SSE	E	1.5	4.0	W	8.3	SW	WSW	1.1	3.3	W	7.1	W	WNW
16	1.9	5.4	NW	9.1	W	NNE	1.2	3.5	N	8.1	WSW	NNW	1.2	3.9	N	7.1	N	N
17	1.8	4.0	NNE	6.7	NNE	NNE	1.0	3.4	WSW	6.6	NNW	WNW	1.0	2.9	WNW	6.5	N	N
18	2.0	4.9	NNW	8.1	N	N	1.1	3.2	N	6.4	W	NNE	1.1	3.5	W	6.7	W	W
19	1.6	3.9	WSW	6.6	SSW	NNE	0.8	2.7	WSW	5.8	SSW	SW	0.8	3.2	W	6.2	W	WNW
20	1.6	4.6	WSW	8.3	WSW	ESE	0.9	2.9	NNW	6.0	N	WSW	0.9	3.9	W	7.1	W	W
21	1.9	5.5	ENE	8.4	ENE	NNE	1.0	3.7	NE	6.6	NE	NNE	0.8	3.3	W	6.7	N	WNW
22	2.4	6.0	NNW	10.7	N	N	1.3	4.0	NE	8.0	NE	NE	1.3	3.6	NNE	6.5	NNE	N
23	2.0	4.4	NNE	7.4	NNE	NNE	1.3	4.2	NE	7.1	NE	ENE	1.1	4.5	S	7.4	S	S
24	1.7	4.4	WSW	7.1	WSW	SSE	1.0	3.3	NW	6.5	NNW	WSW	0.9	3.3	W	6.4	W	N
25	1.9	6.0	E	9.9	E	SSE	0.9	3.1	N	7.4	E	SE	1.2	3.7	W	7.2	W	S
26	1.9	5.9	ENE	9.7	ENE	SSE	1.0	5.2	NE	8.8	NNE	ENE	0.8	2.6	W	5.3	WNW	NE
27	1.7	6.7	E	11.7	ESE	E	1.0	4.5	NE	8.0	E	ENE	1.1	3.1	NNE	7.4	NE	SSE
28	1.7	5.6	E	9.1	E	S	1.2	2.9	SW	5.8	SW	NNE	0.9	4.0	S	6.2	S	NNW
29	1.4	4.7	S	8.9	S	E	0.8	3.2	NE	5.2	ENE	NNE	0.8	2.7	NNE	6.1	WSW	SSE
30	1.8	6.2	SSE	8.6	SSE	SE	1.0	3.3	NE	6.2	NNE	NE	1.1	4.1	S	6.3	N	N
31	1.9	5.8	NNW	9.2	N	N	1.0	2.8	N	6.4	N	NE	1.0	2.9	WSW	5.3	N	N
月最大		6.7	E	11.7	ESE			5.2	NE	10.0	SW			6.8	SW	11.8	SSW	
起日		27		27				26		9				10		10		
上旬平均	1.9					S	1.0					SW	1.1					W
中旬平均	2.1					WSW	1.4					WSW	1.2					W
下旬平均	1.8					NNE	1.0					NNE	1.0					S
月平均	1.9					NNE	1.1					SW	1.1					N
10m/s以上日数		0						0						0				
15m/s以上日数		0						0						0				
20m/s以上日数		0						0						0				
30m/s以上日数		0						0						0				

# 地域気象観測風向・風速月報

奈良県 (64) 2020年8月

単位：(m/s) 2/2頁

観測所名	五條						上北山						風屋						
	日付	平均	最大	最大風向	最大瞬間	最大瞬間風向	最多	平均	最大	最大風向	最大瞬間	最大瞬間風向	最多	平均	最大	最大風向	最大瞬間	最大瞬間風向	最多
1	1.2	3.2	N	5.3	NNE	ENE	0.9	3.3	ENE	5.7	WSW	ENE	0.5	2.4	SW	6.0	SW	N	
2	1.3	2.9	NNE	5.2	SSW	SSW	0.7	3.3	SW	6.0	SW	W	0.6	3.0	SSW	6.2	SW	N	
3	1.1	3.3	NNE	6.4	SW	E	0.8	3.6	E	6.4	SW	W	ENE	0.6	3.3	SW	5.5	SW	SSW
4	1.2	3.9	NNW	6.2	NNE	SSW	0.6	2.0	W	4.4	SW	ENE	0.6	3.2	SSW	6.3	SW	SSW	
5	1.3	3.6	N	6.5	S	E	0.9	4.2	ENE	7.2	ENE	ENE	0.7	3.5	SSW	6.8	SSW	SSW	
6	1.2	3.4	NNE	6.1	NNE	SSW	1.0	2.8	SW	5.8	SSW	ENE	0.5	2.7	S	5.2	SW	SSW	
7	1.3	3.0	SW	5.7	SSW	SW	0.5	1.7	SW	3.8	SSW	ENE	0.5	3.1	SSW	5.4	SW	SSW	
8	1.8	3.9	SW	8.6	SSW	SSW	0.7	3.0	WSW	6.8	WSW	ENE	0.6	3.3	SSW	6.6	SW	SSE	
9	1.9	4.1	WSW	8.8	W	SW	0.9	4.5	SW	8.5	SW	ENE	0.7	3.6	SSW	8.9	SW	SW	
10	1.6	4.3	SSW	9.7	SSW	SSW	1.0	3.3	W	7.3	WSW	ENE	1.2	4.4	SSW	8.6	SSW	S	
11	1.9	4.7	W	10.5	W	WSW	0.7	2.3	W	5.5	WSW	ENE	0.5	3.2	SSW	6.3	SW	SSW	
12	1.4	3.5	W	7.4	W	WSW	0.4	2.1	SSW	3.5	SSW	ENE	0.5	3.0	SSW	5.9	SSW	N	
13	1.4	3.6	W	7.5	NW	WSW	0.3	1.9	ENE	3.7	NE	ENE	0.4	2.7	S	5.4	SW	N	
14	1.3	2.9	W	6.2	WNW	E	0.6	3.4	SSW	6.1	S	ENE	0.6	3.1	SSW	5.9	SSE	S	
15	1.3	2.9	SSW	6.5	WNW	SW	0.7	2.5	ENE	6.7	ENE	ENE	0.6	3.4	SSW	7.2	SW	NE	
16	1.2	3.7	NNE	6.4	NNE	E	1.1	4.3	ENE	10.2	SSW	ENE	0.6	1.8	NNE	5.1	E	N	
17	1.5	3.8	WNW	6.8	W	ENE	0.9	3.0	SSE	8.4	SSE	ENE	0.6	1.9	S	5.5	SW	N	
18	1.7	3.6	N	7.6	NE	NNE	1.4	4.9	ENE	8.6	E	ENE	0.6	2.0	ESE	6.6	NNE	N	
19	1.6	3.9	N	6.8	NE	E	0.9	3.3	WSW	7.2	NNW	ENE	1.2	4.8	SW	8.8	SSW	SSW	
20	1.2	3.7	NNE	6.8	N	SSW	0.4	2.4	NE	5.5	NE	ENE	0.7	3.3	SW	6.5	SW	SSW	
21	1.3	3.7	N	9.1	WSW	ESE	0.5	2.5	WSW	5.6	SW	E	0.7	4.1	SSW	8.3	SSW	SSW	
22	1.7	7.3	SSE	21.3	ESE	ENE	0.6	2.6	NE	6.1	NE	E	0.7	4.5	SW	9.0	SW	SSW	
23	1.5	4.9	ENE	8.4	ENE	E	0.8	3.2	NE	6.2	ENE	ENE	0.7	3.6	SSW	7.2	SW	S	
24	1.2	3.2	NNW	6.6	SSW	ENE	0.9	3.0	W	7.1	ENE	SSW	0.7	4.2	SSW	8.2	SSW	SSW	
25	1.5	4.5	SSW	9.4	S	ENE	1.0	4.0	SW	8.1	SSW	SW	1.0	4.9	SSW	9.1	SW	SSW	
26	1.3	5.0	ENE	11.0	E	ENE	0.5	2.7	WSW	5.6	SW	ENE	0.8	4.0	SW	6.9	SW	NNE	
27	1.3	3.4	NNW	7.4	W	ENE	0.5	2.4	NE	7.5	NE	ENE	0.4	2.9	SSW	6.6	SSW	NE	
28	1.2	3.9	E	6.7	ESE	E	0.5	2.7	SW	5.8	SW	SW	0.7	4.4	SSW	8.2	SW	SSW	
29	1.4	3.7	SSW	8.4	SSW	ENE	0.6	2.8	W	7.0	SW	ENE	0.7	4.1	SSW	7.6	N	SSW	
30	1.5	3.8	SSW	8.6	S	ENE	0.7	3.1	WSW	6.4	SSW	SW	0.5	2.8	SSW	8.5	NE	S	
31	1.6	3.1	NNW	5.6	NNW	ENE	0.6	4.5	ENE	7.4	ENE	NE	0.6	4.6	SSW	9.6	SW	SSW	
月最大		7.3	SSE	21.3	ESE			4.9	ENE	10.2	SSW			4.9	SSW	9.6	SW		
起日		22		22				18		16				25		31			
上旬平均	1.4					SSW	0.8					ENE	0.7					SSW	
中旬平均	1.5					E	0.7					ENE	0.6					N	
下旬平均	1.4					ENE	0.7					ENE	0.7					SSW	
月平均	1.4					E	0.7					ENE	0.7					SSW	
10m/s以上日数		0						0						0					
15m/s以上日数		0						0						0					
20m/s以上日数		0						0						0					
30m/s以上日数		0						0						0					



特別警報・警報・注意報発表状況(1/7)

2020年8月の特別警報・警報・注意報 発表履歴表

●:発表 ◇:特別警報から警報 ▼:特別警報から注意報 ▼:警報から注意報 ○:継続 解:解除  
 浸:浸水害 土:土砂災害 土浸:土砂災害、浸水害 斜体字:発表 下線:特別警報から警報

発表時刻	警報・注意報	奈良市	大和高田市	大和郡山市	天理市	橿原市	桜井市	御所市	生駒市	香芝市	葛城市	平群町	三郷町	斑鳩町	安堵町	川西町	三宅町	田原本町	高取町	明日香村	上牧町	王寺町	広陵町	河合町	宇陀市	山添村	五條市北部	吉野町	大淀町	下市町	五條市南部	野迫川村	十津川村	曾爾村	御杖村	黒滝村	天川村	下北山村	上北山村	川上村	東吉野村				
2020/8/2 4:12	雷注意報	●	●	●	●	●	●	●	●	●	●	●	●	●	●	●	●	●	●	●	●	●	●	●	●	●	●	●	●	●	●	●	●	●	●	●	●	●	●	●	●	●			
2020/8/2 21:37	雷注意報	解	解	解	解	解	解	解	解	解	解	解	解	解	解	解	解	解	解	解	解	解	解	解	解	解	解	解	解	解	解	解	解	解	解	解	解	解	解	解	解	解	解		
2020/8/3 4:07	雷注意報	●	●	●	●	●	●	●	●	●	●	●	●	●	●	●	●	●	●	●	●	●	●	●	●	●	●	●	●	●	●	●	●	●	●	●	●	●	●	●	●	●	●		
2020/8/3 20:22	雷注意報	解	解	解	解	解	解	解	解	解	解	解	解	解	解	解	解	解	解	解	解	解	解	解	解	解	解	解	解	解	解	解	解	解	解	解	解	解	解	解	解	解	解		
2020/8/5 9:40	雷注意報	●	●	●	●	●	●	●	●	●	●	●	●	●	●	●	●	●	●	●	●	●	●	●	●	●	●	●	●	●	●	●	●	●	●	●	●	●	●	●	●	●	●		
2020/8/5 20:50	雷注意報	○	○	○	○	○	○	○	○	○	○	○	○	○	○	○	○	○	○	○	○	○	○	○	○	○	○	○	○	○	○	○	○	○	○	○	○	○	○	○	○	○	○		
2020/8/5 21:56	雷注意報	解	解	解	解	解	解	解	解	解	解	解	解	解	解	解	解	解	解	解	解	解	解	解	解	解	解	解	解	解	解	解	解	解	解	解	解	解	解	解	解	解	解		
2020/8/10 9:45	雷注意報	●	●	●	●	●	●	●	●	●	●	●	●	●	●	●	●	●	●	●	●	●	●	●	●	●	●	●	●	●	●	●	●	●	●	●	●	●	●	●	●	●	●		
2020/8/10 21:10	雷注意報	○	○	○	○	○	○	○	○	○	○	○	○	○	○	○	○	○	○	○	○	○	○	○	○	○	○	○	○	○	○	○	○	○	○	○	○	○	○	○	○	○	○		
2020/8/11 22:45	雷注意報	解	解	解	解	解	解	解	解	解	解	解	解	解	解	解	解	解	解	解	解	解	解	解	解	解	解	解	解	解	解	解	解	解	解	解	解	解	解	解	解	解	解		
2020/8/12 9:39	雷注意報	●	●	●	●	●	●	●	●	●	●	●	●	●	●	●	●	●	●	●	●	●	●	●	●	●	●	●	●	●	●	●	●	●	●	●	●	●	●	●	●	●	●	●	
2020/8/12 23:17	雷注意報	解	解	解	解	解	解	解	解	解	解	解	解	解	解	解	解	解	解	解	解	解	解	解	解	解	解	解	解	解	解	解	解	解	解	解	解	解	解	解	解	解	解	解	
2020/8/13 9:34	雷注意報	●	●	●	●	●	●	●	●	●	●	●	●	●	●	●	●	●	●	●	●	●	●	●	●	●	●	●	●	●	●	●	●	●	●	●	●	●	●	●	●	●	●	●	
2020/8/13 21:18	雷注意報	解	解	解	解	解	解	解	解	解	解	解	解	解	解	解	解	解	解	解	解	解	解	解	解	解	解	解	解	解	解	解	解	解	解	解	解	解	解	解	解	解	解	解	
2020/8/17 4:08	乾燥注意報	●	●	●	●	●	●	●	●	●	●	●	●	●	●	●	●	●	●	●	●	●	●	●	●	●	●	●	●	●	●	●	●	●	●	●	●	●	●	●	●	●	●	●	
2020/8/18 4:05	乾燥注意報	○	○	○	○	○	○	○	○	○	○	○	○	○	○	○	○	○	○	○	○	○	○	○	○	○	○	○	○	○	○	○	○	○	○	○	○	○	○	○	○	○	○	○	
2020/8/19 3:36	乾燥注意報	○	○	○	○	○	○	○	○	○	○	○	○	○	○	○	○	○	○	○	○	○	○	○	○	○	○	○	○	○	○	○	○	○	○	○	○	○	○	○	○	○	○	○	
2020/8/20 8:10	雷注意報	●	●	●	●	●	●	●	●	●	●	●	●	●	●	●	●	●	●	●	●	●	●	●	●	●	●	●	●	●	●	●	●	●	●	●	●	●	●	●	●	●	●	●	
	乾燥注意報	○	○	○	○	○	○	○	○	○	○	○	○	○	○	○	○	○	○	○	○	○	○	○	○	○	○	○	○	○	○	○	○	○	○	○	○	○	○	○	○	○	○	○	
2020/8/20 20:24	雷注意報	解	解	解	解	解	解	解	解	解	解	解	解	解	解	解	解	解	解	解	解	解	解	解	解	解	解	解	解	解	解	解	解	解	解	解	解	解	解	解	解	解	解	解	
	乾燥注意報	○	○	○	○	○	○	○	○	○	○	○	○	○	○	○	○	○	○	○	○	○	○	○	○	○	○	○	○	○	○	○	○	○	○	○	○	○	○	○	○	○	○	○	
2020/8/21 4:20	雷注意報	●	●	●	●	●	●	●	●	●	●	●	●	●	●	●	●	●	●	●	●	●	●	●	●	●	●	●	●	●	●	●	●	●	●	●	●	●	●	●	●	●	●	●	
	乾燥注意報	○	○	○	○	○	○	○	○	○	○	○	○	○	○	○	○	○	○	○	○	○	○	○	○	○	○	○	○	○	○	○	○	○	○	○	○	○	○	○	○	○	○	○	
2020/8/21 22:32	雷注意報	解	解	解	解	解	解	解	解	解	解	解	解	解	解	解	解	解	解	解	解	解	解	解	解	解	解	解	解	解	解	解	解	解	解	解	解	解	解	解	解	解	解	解	
	乾燥注意報	解	解	解	解	解	解	解	解	解	解	解	解	解	解	解	解	解	解	解	解	解	解	解	解	解	解	解	解	解	解	解	解	解	解	解	解	解	解	解	解	解	解	解	
2020/8/22 4:10	雷注意報	●	●	●	●	●	●	●	●	●	●	●	●	●	●	●	●	●	●	●	●	●	●	●	●	●	●	●	●	●	●	●	●	●	●	●	●	●	●	●	●	●	●	●	
2020/8/22 13:40	大雨注意報																																												
	雷注意報	○	○	○	○	○	○	○	○	○	○	○	○	○	○	○	○	○	○	○	○	○	○	○	○	○	○	○	○	○	○	○	○	○	○	○	○	○	○	○	○	○	○	○	
	洪水注意報																																												
2020/8/22 14:21	大雨注意報																																												
	雷注意報	○	○	○	○	○	○	○	○	○	○	○	○	○	○	○	○	○	○	○	○	○	○	○	○	○	○	○	○	○	○	○	○	○	○	○	○	○	○	○	○	○	○	○	
	洪水注意報																																												
2020/8/22 17:13	大雨注意報	●						●																																					
	雷注意報	○	○	○	○	○	○	○	○	○	○	○	○	○	○	○	○	○	○	○	○	○	○	○	○	○	○	○	○	○	○	○	○	○	○	○	○	○	○	○	○	○	○	○	
	洪水注意報																																												

### 特別警報・警報・注意報発表状況(2/7)

#### 2020年8月の特別警報・警報・注意報 発表履歴表

●:発表 ◇:特別警報から警報 ▼:特別警報から注意報 ▼:警報から注意報 ○:継続 解:解除  
 浸:浸水害 土:土砂災害 土浸:土砂災害、浸水害 斜体字:発表 下線:特別警報から警報

発表時刻	警報・注意報	奈良市	大和高田市	大和郡山市	天理市	橿原市	桜井市	御所市	生駒市	香芝市	葛城市	平群町	三郷町	斑鳩町	安堵町	川西町	三宅町	田原本町	高取町	明日香村	上牧町	王寺町	広陵町	河合町	宇陀市	山添村	五條市北部	吉野町	大淀町	下市町	五條市南部	野迫川村	十津川村	曾爾村	御杖村	黒滝村	天川村	下北山村	上北山村	川上村	東吉野村								
2020/8/22 18:02	大雨注意報	○							○																																								
	雷注意報	○	○	○	○	○	○	○	○	○	○	○	○	○	○	○	○	○	○	○	○	○	○	○	○	○	○	○	○	○	○	○	○	○	○	○	○	○	○	○	○	○	○	○	○	○			
2020/8/22 18:50	洪水注意報	●																																															
	大雨注意報	解						解																																									
2020/8/22 22:53	雷注意報	解	解	解	解	解	解	解	解	解	解	解	解	解	解	解	解	解	解	解	解	解	解	解	解	解	解	解	解	解	解	解	解	解	解	解	解	解	解	解	解	解	解	解	解	解			
	2020/8/23 4:29	雷注意報	●	●	●	●	●	●	●	●	●	●	●	●	●	●	●	●	●	●	●	●	●	●	●	●	●	●	●	●	●	●	●	●	●	●	●	●	●	●	●	●	●	●	●	●	●		
2020/8/23 19:36	大雨注意報						●			●		●	●	●								●	●	●																									
	雷注意報	○	○	○	○	○	○	○	○	○	○	○	○	○	○	○	○	○	○	○	○	○	○	○	○	○	○	○	○	○	○	○	○	○	○	○	○	○	○	○	○	○	○	○	○	○	○		
2020/8/23 20:17	大雨注意報						○			○		○	○									○	○	○																									
	雷注意報	○	○	○	○	○	○	○	○	○	○	○	○	○	○	○	○	○	○	○	○	○	○	○	○	○	○	○	○	○	○	○	○	○	○	○	○	○	○	○	○	○	○	○	○	○	○		
2020/8/23 20:49	洪水注意報						●																																										
	大雨注意報						○			○		○	○									○	○	○																									
2020/8/23 21:56	雷注意報	○	○	○	○	○	○	○	○	○	○	○	○	○	○	○	○	○	○	○	○	○	○	○	○	○	○	○	○	○	○	○	○	○	○	○	○	○	○	○	○	○	○	○	○	○	○		
	洪水注意報						○			○																																							
2020/8/23 23:55	大雨注意報						解			解		解	解	解								解	解	解																									
	雷注意報	○	○	○	○	○	○	○	○	○	○	○	○	○	○	○	○	○	○	○	○	○	○	○	○	○	○	○	○	○	○	○	○	○	○	○	○	○	○	○	○	○	○	○	○	○	○		
2020/8/24 4:12	乾燥注意報	●	●	●	●	●	●	●	●	●	●	●	●	●	●	●	●	●	●	●	●	●	●	●	●	●	●	●	●	●	●	●	●	●	●	●	●	●	●	●	●	●	●	●	●	●	●	●	
	雷注意報	○	○	○	○	○	○	○	○	○	○	○	○	○	○	○	○	○	○	○	○	○	○	○	○	○	○	○	○	○	○	○	○	○	○	○	○	○	○	○	○	○	○	○	○	○	○	○	
2020/8/24 16:36	乾燥注意報	○	○	○	○	○	○	○	○	○	○	○	○	○	○	○	○	○	○	○	○	○	○	○	○	○	○	○	○	○	○	○	○	○	○	○	○	○	○	○	○	○	○	○	○	○	○	○	
	雷注意報																																																
2020/8/24 20:34	乾燥注意報	○	○	○	○	○	○	○	○	○	○	○	○	○	○	○	○	○	○	○	○	○	○	○	○	○	○	○	○	○	○	○	○	○	○	○	○	○	○	○	○	○	○	○	○	○	○	○	
	雷注意報																																																
2020/8/25 3:33	乾燥注意報	●	●	●	●	●	●	●	●	●	●	●	●	●	●	●	●	●	●	●	●	●	●	●	●	●	●	●	●	●	●	●	●	●	●	●	●	●	●	●	●	●	●	●	●	●	●	●	
	雷注意報	○	○	○	○	○	○	○	○	○	○	○	○	○	○	○	○	○	○	○	○	○	○	○	○	○	○	○	○	○	○	○	○	○	○	○	○	○	○	○	○	○	○	○	○	○	○	○	
2020/8/25 16:05	乾燥注意報																																																
	雷注意報	○	○	○	○	○	○	○	○	○	○	○	○	○	○	○	○	○	○	○	○	○	○	○	○	○	○	○	○	○	○	○	○	○	○	○	○	○	○	○	○	○	○	○	○	○	○	○	
2020/8/25 16:58	洪水注意報																																																
	雷注意報	○	○	○	○	○	○	○	○	○	○	○	○	○	○	○	○	○	○	○	○	○	○	○	○	○	○	○	○	○	○	○	○	○	○	○	○	○	○	○	○	○	○	○	○	○	○	○	
2020/8/25 16:58	洪水注意報																																																
	雷注意報	○	○	○	○	○	○	○	○	○	○	○	○	○	○	○	○	○	○	○	○	○	○	○	○	○	○	○	○	○	○	○	○	○	○	○	○	○	○	○	○	○	○	○	○	○	○	○	

### 特別警報・警報・注意報発表状況(3/7)

#### 2020年8月の特別警報・警報・注意報 発表履歴表

●:発表 ◇:特別警報から警報 ▼:特別警報から注意報 ▲:警報から注意報 ○:継続 解:解除  
 浸:浸水害 土:土砂災害 土浸:土砂災害、浸水害 **斜体字:発表** **下線:特別警報から警報**

発表時刻	警報・注意報	奈良市	大和高田市	大和郡山市	天理市	橿原市	桜井市	御所市	生駒市	香芝市	葛城市	平群町	三郷町	斑鳩町	安堵町	川西町	三宅町	田原本町	高取町	明日香村	上牧町	王寺町	広陵町	河合町	宇陀市	山添村	五條市北部	吉野町	大淀町	下市町	五條市南部	野迫川村	十津川村	曾爾村	御杖村	黒滝村	天川村	下北山村	上北山村	川上村	東吉野村		
2020/8/25 17:25	大雨注意報																									●	●	○														●	
	雷注意報	○	○	○	○	○	○	○	○	○	○	○	○	○	○	○	○	○	○	○	○	○	○	○	○	○	○	○	○	○	○	○	○	○	○	○	○	○	○	○	○	○	○
	洪水注意報																										●	●	○														
2020/8/25 20:36	大雨注意報																									解	解	解															解
	雷注意報	解	解	解	解	解	解	解	解	解	解	解	解	解	解	解	解	解	解	解	解	解	解	解	解	解	解	解	解	解	解	解	解	解	解	解	解	解	解	解	解	解	
	洪水注意報																									解	解	解															
2020/8/26 9:58	雷注意報	●	●	●	●	●	●	●	●	●	●	●	●	●	●	●	●	●	●	●	●	●	●	●	●	●	●	●	●	●	●	●	●	●	●	●	●	●	●	●	●	●	●
2020/8/26 15:29	大雨注意報	○							●																																		
	雷注意報	○							○																																		
2020/8/26 15:58	大雨注意報	○	●				●		○																																		
	雷注意報	○	○	○	○	○	○	○	○	○	○	○	○	○	○	○	○	○	○	○	○	○	○	○	○	○	○	○	○	○	○	○	○	○	○	○	○	○	○	○	○	○	
	洪水注意報	●	●					●																																			
2020/8/26 16:26	洪水警報								●																																		
	大雨注意報	○	○				○		○																																		
	雷注意報	○	○	○	○	○	○	○	○	○	○	○	○	○	○	○	○	○	○	○	○	○	○	○	○	○	○	○	○	○	○	○	○	○	○	○	○	○	○	○	○	○	
	洪水注意報	○	○																																								
2020/8/26 17:05	大雨警報	<b>浸</b>																																									
	洪水警報								○																																		
	大雨注意報		○				○		○																					●	●												
	雷注意報	○	○	○	○	○	○	○	○	○	○	○	○	○	○	○	○	○	○	○	○	○	○	○	○	○	○	○	○	○	○	○	○	○	○	○	○	○	○	○	○	○	
2020/8/26 17:47	大雨警報	<b>浸</b>																											<b>土浸</b>	<b>土浸</b>													
	洪水警報								○																																		
	大雨注意報		○	●			○		○																				●														
	雷注意報	○	○	○	○	○	○	○	○	○	○	○	○	○	○	○	○	○	○	○	○	○	○	○	○	○	○	○	○	○	○	○	○	○	○	○	○	○	○	○	○	○	
2020/8/26 18:11	大雨警報	<b>浸</b>																											<b>土浸</b>	<b>土浸</b>													
	大雨注意報		○	○			○		○																				○														
	雷注意報	○	○	○	○	○	○	○	○	○	○	○	○	○	○	○	○	○	○	○	○	○	○	○	○	○	○	○	○	○	○	○	○	○	○	○	○	○	○	○	○	○	
	洪水注意報	○	○	○																																							
2020/8/26 19:03	大雨警報	<b>浸</b>																																									
	大雨注意報		○	○			○		○																				○	▼	▼												
	雷注意報	○	○	○	○	○	○	○	○	○	○	○	○	○	○	○	○	○	○	○	○	○	○	○	○	○	○	○	○	○	○	○	○	○	○	○	○	○	○	○	○		
	洪水注意報	○	○	○					○																																		

特別警報・警報・注意報発表状況(4/7)

2020年8月の特別警報・警報・注意報 発表履歴表

●:発表 ◇:特別警報から警報 ▼:特別警報から注意報 ▲:警報から注意報 ○:継続 解:解除  
 浸:浸水害 土:土砂災害 土浸:土砂災害、浸水害 斜体字:発表 下線:特別警報から警報

発表時刻	警報・注意報	奈良市	大和高田市	大和郡山市	天理市	橿原市	桜井市	御所市	生駒市	香芝市	葛城市	平群町	三郷町	斑鳩町	安堵町	川西市	三宅町	田原本町	高取町	明日香村	上牧町	王寺町	広陵町	河合町	宇陀市	山添村	五條市北部	吉野町	大淀町	下市町	五條市南部	野迫川村	十津川村	曾爾村	御杖村	黒滝村	天川村	下北山村	上北山村	川上村	東吉野村											
2020/8/26 19:28	大雨警報	解																																																		
	大雨注意報		解	解		解			解																					解	解	解																				
	雷注意報	○	○	○		○			○																																											
2020/8/26 21:35	雷注意報	解	解	解	解	解	解	解	解	解	解	解	解	解	解	解	解	解	解	解	解	解	解	解	解	解	解	解	解	解	解	解	解	解	解	解	解	解	解	解	解	解	解	解	解	解	解	解	解	解	解	
	2020/8/27 6:22	雷注意報	●	●	●	●	●	●	●	●	●	●	●	●	●	●	●	●	●	●	●	●	●	●	●	●	●	●	●	●	●	●	●	●	●	●	●	●	●	●	●	●	●	●	●	●	●	●	●	●	●	
	2020/8/27 14:11	大雨注意報	●	●	●		●	●		●	●											●	●	●																												
2020/8/27 14:22	雷注意報	○	○	○		○			○																																											
	大雨注意報	○	○	○		○			○														○	○																												
	雷注意報	○	○	○		○			○																																											
2020/8/27 14:38	洪水注意報		●			●				●		●	●								●	●	●																													
	大雨警報													●									●																													
	大雨注意報	○	○	○		○			○													○	○																													
2020/8/27 15:43	雷注意報	○	○	○		○			○																																											
	大雨警報																						○																													
	洪水警報																							○																												
2020/8/27 16:24	大雨注意報	○	○	○		○			○													○	○																													
	雷注意報	○	○	○		○			○																																											
	洪水注意報	○	○	○		○			○													○	○																													
2020/8/27 16:47	大雨警報		浸			浸				浸													浸	浸																												
	洪水警報		●																				○																													
	大雨注意報	○	○	○		○			○																																											
2020/8/27 18:04	雷注意報	○	○	○		○			○																																											
	洪水注意報	○	○	○		○			○																																											
	大雨注意報	○	○	○		○			○																																											
2020/8/27 19:16	雷注意報	○	○	○		○			○																																											
	洪水注意報	○	○	○		○			○																																											
	大雨注意報	○	○	○		○			○																																											

### 特別警報・警報・注意報発表状況(5/7)

2020年8月の特別警報・警報・注意報 発表履歴表

●:発表 ◇:特別警報から警報 ▼:特別警報から注意報 ▲:警報から注意報 ○:継続 解:解除  
 浸:浸水害 土:土砂災害 土浸:土砂災害、浸水害 斜体字:発表 下線:特別警報から警報

発表時刻	警報・注意報	奈良市	大和高田市	大和郡山田市	天理市	橿原市	桜井市	御所市	生駒市	香芝市	葛城市	平群町	三郷町	斑鳩町	安堵町	川西市	三宅町	田原本町	高取町	明日香村	上牧町	王寺町	広陵町	河合町	宇陀市	山添村	五條市北部	吉野町	大淀町	下市町	五條市南部	野迫川村	十津川村	曾爾村	御杖村	黒滝村	天川村	下北山村	上北山村	川上村	東吉野村			
2020/8/27 21:20	大雨注意報									解	解	解										解																						
	雷注意報	解	解	解	解	解	解	解	解	解	解	解	解	解	解	解	解	解	解	解	解	解	解	解	解	解	解	解	解	解	解	解	解	解	解	解	解	解	解	解	解	解		
2020/8/28 3:37	洪水注意報																																											
	雷注意報	●	●	●	●	●	●	●	●	●	●	●	●	●	●	●	●	●	●	●	●	●	●	●	●	●	●	●	●	●	●	●	●	●	●	●	●	●	●	●	●	●	●	
2020/8/28 17:17	大雨注意報																																											
	雷注意報	○	○	○	○	○	○	○	○	○	○	○	○	○	○	○	○	○	○	○	○	○	○	○	○	○	○	○	○	○	○	○	○	○	○	○	○	○	○	○	○	○		
2020/8/28 18:07	大雨注意報		●			●		●												●	●								●		●	●												
	雷注意報	○	○	○	○	○	○	○	○	○	○	○	○	○	○	○	○	○	○	○	○	○	○	○	○	○	○	○	○	○	○	○	○	○	○	○	○	○	○	○	○	○	○	
2020/8/28 18:34	大雨警報		<b>浸</b>			<b>浸</b>																																						
	大雨注意報			●			●	○		●	●	●	●	●	●	●	●	●	○	○			●	●	●				○		○	○												
	雷注意報	○	○	○	○	○	○	○	○	○	○	○	○	○	○	○	○	○	○	○	○	○	○	○	○	○	○	○	○	○	○	○	○	○	○	○	○	○	○	○	○	○	○	
	洪水注意報		●			●		●		●	●									●	●																							
2020/8/28 18:45	大雨警報		<b>浸</b>			<b>浸</b>		<b>浸</b>			<b>浸</b>									<b>浸</b>																								
	洪水警報		●			●				●	●																																	
	大雨注意報			○		○		○		○	○																																	
	雷注意報	○	○	○	○	○	○	○	○	○	○	○	○	○	○	○	○	○	○	○	○	○	○	○	○	○	○	○	○	○	○	○	○	○	○	○	○	○	○	○	○	○	○	
2020/8/28 19:03	洪水注意報																																											
	大雨警報		<b>浸</b>			<b>浸</b>		<b>浸</b>			<b>浸</b>			<b>浸</b>		<b>浸</b>	<b>浸</b>																											
	洪水警報		○			○					○																																	
	大雨注意報			○				○		○	○																																	
2020/8/28 20:27	雷注意報	○	○	○	○	○	○	○	○	○	○	○	○	○	○	○	○	○	○	○	○	○	○	○	○	○	○	○	○	○	○	○	○	○	○	○	○	○	○	○	○	○	○	
	洪水注意報			●	●			○							●	●	●	●	○	○																								
	大雨警報																																											
	大雨注意報		▼	解		▼	解	▼	解		解	▼	解	解	▼	解	解	▼	▼	解	○		解	解	○			解	解	解														
2020/8/28 21:06	雷注意報	○	○	○	○	○	○	○	○	○	○	○	○	○	○	○	○	○	○	○	○	○	○	○	○	○	○	○	○	○	○	○	○	○	○	○	○	○	○	○	○	○		
	洪水注意報		解			解																																						
	大雨注意報																																											
2020/8/28 21:35	雷注意報	○	○	○	○	○	○	○	○	○	○	○	○	○	○	○	○	○	○	○	○	○	○	○	○	○	○	○	○	○	○	○	○	○	○	○	○	○	○	○	○	○	○	
	洪水注意報																																											
	大雨注意報																																											
2020/8/28 23:53	雷注意報	○	○	○	○	○	○	○	○	○	○	○	○	○	○	○	○	○	○	○	○	○	○	○	○	○	○	○	○	○	○	○	○	○	○	○	○	○	○	○	○	○	○	
	大雨注意報		解			解																																						
2020/8/29 3:55	雷注意報	●	●	●	●	●	●	●	●	●	●	●	●	●	●	●	●	●	●	●	●	●	●	●	●	●	●	●	●	●	●	●	●	●	●	●	●	●	●	●	●	●	●	
2020/8/29 17:01	大雨注意報		●			●	●												●	●																								
	雷注意報	○	○	○	○	○	○	○	○	○	○	○	○	○	○	○	○	○	○	○	○	○	○	○	○	○	○	○	○	○	○	○	○	○	○	○	○	○	○	○	○	○	○	

## 特別警報・警報・注意報発表状況(6/7)

### 2020年8月の特別警報・警報・注意報 発表履歴表

●:発表 ◇:特別警報から警報 ▼:特別警報から注意報 ▼:警報から注意報 ○:継続 解:解除  
 浸:浸水害 土:土砂災害 土浸:土砂災害、浸水害 **斜体字:発表** **下線:特別警報から警報**

発表時刻	警報・注意報	奈良市	大和高田市	大和郡山市	天理市	橿原市	桜井市	御所市	生駒市	香芝市	葛城市	平群町	三郷町	斑鳩町	安堵町	川西市	三宅町	田原本町	高取町	明日香村	上牧町	王寺町	広陵町	河合町	宇陀市	山添村	五條市北部	吉野町	大淀町	下市町	五條市南部	野迫川村	十津川村	曾爾村	御杖村	黒滝村	天川村	下北山村	上北山村	川上村	東吉野村			
2020/8/29 18:19	大雨注意報		○			○	○												○		○																							
	雷注意報	○	○	○	○	○	○	○	○	○	○	○	○	○	○	○	○	○	○	○	○	○	○	○	○	○	○	○	○	○	○	○	○	○	○	○	○	○	○	○	○	○		
	洪水注意報						●											●																										
2020/8/29 18:53	大雨注意報		○		●		○													○		○																						
	雷注意報	○	○	○	○	○	○	○	○	○	○	○	○	○	○	○	○	○	○	○	○	○	○	○	○	○	○	○	○	○	○	○	○	○	○	○	○	○	○	○	○	○		
	洪水注意報						○												○																									
2020/8/29 19:26	大雨注意報	解		○	○	○													○	解																								
	雷注意報	○	○	○	○	○	○	○	○	○	○	○	○	○	○	○	○	○	○	○	○	○	○	○	○	○	○	○	○	○	○	○	○	○	○	○	○	○	○	○	○	○	○	
	洪水注意報					解													解																									
2020/8/29 22:40	大雨注意報				○	○	○												○																									
	雷注意報	○	○	○	○	○	○	○	○	○	○	○	○	○	○	○	○	○	○	○	○	○	○	○	○	○	○	○	○	○	○	○	○	○	○	○	○	○	○	○	○	○	○	○
	洪水注意報																																											
2020/8/29 23:11	大雨注意報	●		○	○	○				●	●												●																					
	雷注意報	○	○	○	○	○	○	○	○	○	○	○	○	○	○	○	○	○	○	○	○	○	○	○	○	○	○	○	○	○	○	○	○	○	○	○	○	○	○	○	○	○	○	
2020/8/29 23:27	大雨警報	浸								浸												浸																						
	大雨注意報				○	○	○												○																									
	雷注意報	○	○	○	○	○	○	○	○	○	○	○	○	○	○	○	○	○	○	○	○	○	○	○	○	○	○	○	○	○	○	○	○	○	○	○	○	○	○	○	○	○	○	
	洪水注意報	●																																										
2020/8/30 0:15	大雨警報	浸								浸													浸																					
	洪水警報	●																																										
	大雨注意報				○	○	○												○																									
	雷注意報	○	○	○	○	○	○	○	○	○	○	○	○	○	○	○	○	○	○	○	○	○	○	○	○	○	○	○	○	○	○	○	○	○	○	○	○	○	○	○	○	○	○	
2020/8/30 0:27	大雨警報	浸								浸													浸																					
	洪水警報	○					●				●																																	
	大雨注意報				○	○	○												○																									
	雷注意報	○	○	○	○	○	○	○	○	○	○	○	○	○	○	○	○	○	○	○	○	○	○	○	○	○	○	○	○	○	○	○	○	○	○	○	○	○	○	○	○	○	○	
2020/8/30 0:59	大雨警報									解																																		
	洪水警報					解				解																																		
	大雨注意報	▼		解	○	○					解								○				▼																					
	雷注意報	○	○	○	○	○	○	○	○	○	○	○	○	○	○	○	○	○	○	○	○	○	○	○	○	○	○	○	○	○	○	○	○	○	○	○	○	○	○	○	○	○	○	
2020/8/30 2:39	洪水注意報	▼				解	解																解																					
	大雨注意報	解				解	解											解					解																					
	雷注意報	○	○	○	○	○	○	○	○	○	○	○	○	○	○	○	○	○	○	○	○	○	○	○	○	○	○	○	○	○	○	○	○	○	○	○	○	○	○	○	○	○	○	
2020/8/30 3:54	洪水注意報	解																																										
	雷注意報	○	○	○	○	○	○	○	○	○	○	○	○	○	○	○	○	○	○	○	○	○	○	○	○	○	○	○	○	○	○	○	○	○	○	○	○	○	○	○	○	○	○	
2020/8/30 14:48	大雨警報																																											
	雷注意報	○	○	○	○	○	○	○	○	○	○	○	○	○	○	○	○	○	○	○	○	○	○	○	○	○	○	○	○	○	○	○	○	○	○	○	○	○	○	○	○	○	○	



## 奈良県気象情報発表状況

令和2年(2020年)8月

奈良地方気象台発表

情 報	発表日・時・分	
奈良県高温注意情報 第1号	8月1日	4時37分
奈良県高温注意情報 第1号	8月2日	4時47分
奈良県高温注意情報 第1号	8月4日	4時40分
奈良県高温注意情報 第1号	8月5日	4時41分
奈良県高温注意情報 第1号	8月6日	4時37分
奈良県高温注意情報 第1号	8月7日	4時37分
奈良県高温注意情報 第1号	8月8日	4時41分
奈良県高温注意情報 第1号	8月9日	4時39分
奈良県高温注意情報 第1号	8月10日	4時45分
奈良県高温注意情報 第1号	8月11日	4時35分
奈良県高温注意情報 第1号	8月12日	4時38分
奈良県高温注意情報 第1号	8月13日	4時40分
奈良県高温注意情報 第1号	8月14日	4時38分
奈良県高温注意情報 第1号	8月15日	4時34分
奈良県高温注意情報 第1号	8月16日	4時37分
奈良県高温注意情報 第1号	8月17日	4時40分
奈良県高温注意情報 第1号	8月18日	4時35分
奈良県高温注意情報 第1号	8月19日	4時37分
長期間の高温に関する奈良県気象情報 第1号	8月19日	15時25分
奈良県高温注意情報 第1号	8月20日	4時38分
奈良県高温注意情報 第1号	8月21日	4時42分
奈良県竜巻注意情報 第1号	8月21日	14時25分
奈良県竜巻注意情報 第2号	8月21日	15時20分
奈良県竜巻注意情報 第3号	8月21日	17時54分
奈良県高温注意情報 第1号	8月22日	4時50分
突風と落雷に関する奈良県気象情報 第1号	8月22日	5時50分
奈良県竜巻注意情報 第1号	8月22日	14時44分
奈良県竜巻注意情報 第2号	8月22日	15時48分
奈良県高温注意情報 第1号	8月23日	4時41分
突風と降ひょう及び落雷に関する奈良県気象情報 第1号	8月23日	5時35分
奈良県高温注意情報 第1号	8月24日	4時37分
奈良県高温注意情報 第1号	8月25日	4時34分
奈良県高温注意情報 第1号	8月26日	4時37分
奈良県高温注意情報 第1号	8月29日	4時38分
奈良県高温注意情報 第1号	8月30日	4時35分
奈良県土砂災害警戒情報 第1号	8月30日	16時35分
奈良県土砂災害警戒情報 第2号	8月30日	18時50分
奈良県高温注意情報 第1号	8月31日	4時42分
長期間の高温に関する奈良県気象情報 第2号	8月31日	15時15分



# 気象災害 なし

## 極値順位の更新

令和2年(2020年)8月

奈良地方気象台

項目	観測値	観測日	更新順位
月平均気温の高い方から	29.7℃		1
日最低気温の高い方から	27.6℃	11日	2

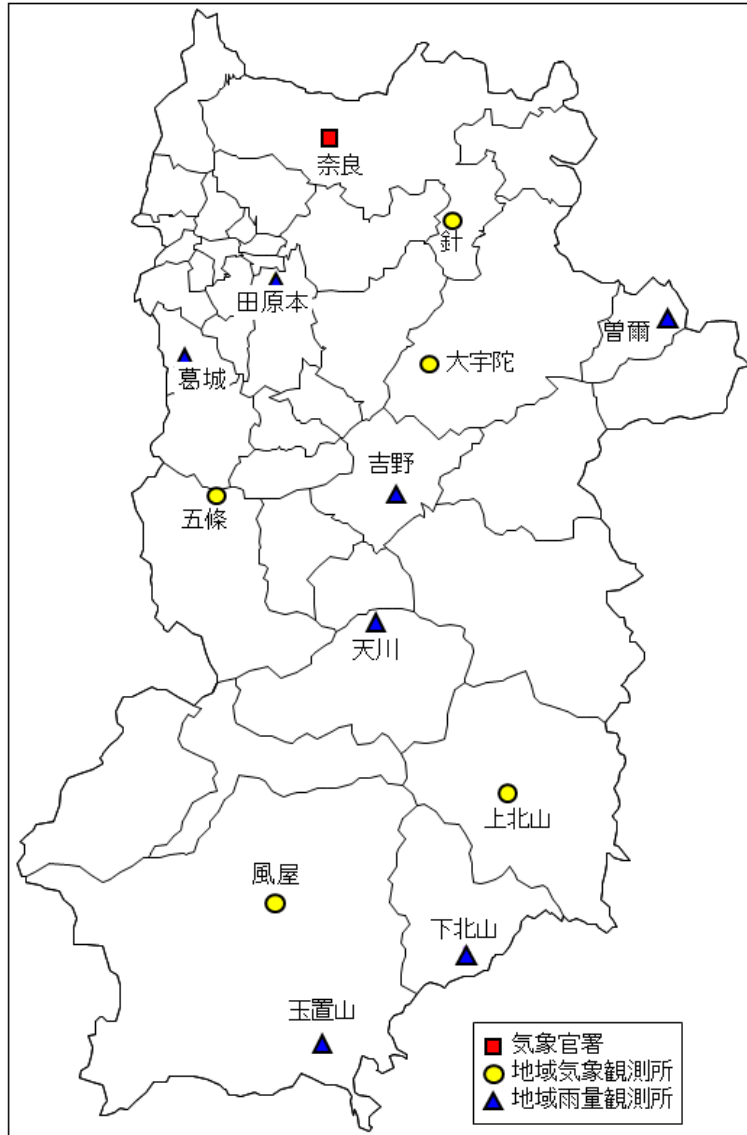
## 生物季節観測表

令和2年(2020年)8月

奈良地方気象台

種目	現象の種類	本年観測日	平年観測日	平年差	昨年観測日	昨年差
えんまこおろぎ	初鳴	8月17日	8月21日	4日早い	8月14日	3日遅い
すすき	開花	8月31日	9月13日	13日早い	8月22日	9日遅い

奈良県内気象観測所配置図



地域気象観測所（アメダス）一覧表

奈良地方気象台

平成 29 年 3 月 9 日現在

観測所番号	観測所名	観測種目						所在地	緯度 。、	経度 。、	海面上の 高さ m	観測開始 年月日
		気温	風	日照	降水量	積雪	その他					
64036	奈良		○	○			○	奈良市西紀寺町	34 40.4	135 49.9	90	昭 50. 3. 19
64036	奈良	○			○	○		奈良市東紀寺町	34 40.4	135 50.2	102	昭 50. 3. 19
64041	針	○	○	○	○			奈良市都祁友田町	34 36.3	135 57.1	468	昭 53. 12. 22
64056	田原本				○			磯城郡田原本町	34 33.3	135 47.1	50	昭 49. 11. 1
64076	曾爾				○			宇陀郡曾爾村太良路	34 31.3	136 09.5	610	昭 49. 11. 1
64091	葛城				○			葛城市寺口	34 29.3	135 42.2	141	昭 56. 8. 24
64101	大宇陀	○	○	○	○			宇陀市大宇陀下竹	34 29.3	135 55.9	349	昭 53. 12. 22
64127	五條	○	○	○	○			五條市三在町	34 22.8	135 43.8	190	平 17. 12. 19
64136	吉野				○			吉野郡吉野町宮滝	34 22.7	135 54.0	188	平 3. 1. 16
64161	天川				○			吉野郡天川村大字洞川	34 16.2	135 53.0	840	平 22. 3. 25
64206	上北山	○	○	○	○			吉野郡上北山村小椽	34 08.2	136 00.3	334	昭 53. 12. 26
64227	風屋	○	○	○	○			吉野郡十津川村風屋	34 02.7	135 47.2	301	昭 52. 12. 20
64236	下北山				○			吉野郡下北山村佐田	34 00.2	135 58.0	249	平 26. 7. 31
64261	玉置山				○			吉野郡十津川村山手谷	33 55.6	135 49.8	1077	昭 49. 11. 1