奈 良 県 の 気 象

令 和 2 年（2020 年）

11 月

今月の内容

天気概況・平年差（比）表（気象官署）
アメダス気象経過図
アメダス月別値
地上気象観測月統計値表（1）・（2）
地上気象観測毎時月表〔降水量〕
地域気象観測気温月報
地域気象観測降水量月報
地域気象観測日照時間月報
地域気象観測風向・風速月報
特別警報・警報・注意報発表状況
気象情報発表状況
気象災害
極値順位の更新
生物季節観測表

※　注意報・警報発表状況以外は速報値です。
　　後日修正する場合があります。

奈 良 地 方 気 象 台

資料の解説

この「奈良県の気象」は、奈良地方気象台および奈良県内の地域気象観測所等の観測成果などをまとめたものです。
なお、気象官署と地域気象観測所では観測や統計の方法が異なるため、同じ奈良の観測値でも相違があります。また、気象経過図、気象分布図には地域気象観測所の値を使用しています。

１．気象官署の気象表

要素名(最小位数と単位)：	値の求め方・その他の説明
平均気圧（0.1 hPa）	：現地気圧および海面更正気圧の毎正時24回の平均値。
気　　温（0.1 ℃）	：平均は毎正時24回の平均値。最高・最低はその日の任意時刻の最高値・最低値。起時はその時刻。
平均蒸気圧（0.1 hPa）	：毎正時24回の平均値。
相対湿度（１％）	：平均は毎正時24回の平均値。最小はその日の任意時刻の最小値。
風　　速（0.1 m/s）	：平均は毎 10 分の観測値（144 回）の平均値。最大はその日の10分間平均風速の最大値とその時の風向および時刻。 最大瞬間はその日の任意時刻における瞬間風速の最大値とその時の風向および時刻。 風向は風の吹いてくる方向をN(北)、E(東)、S(南)、W(西)の記号により16方位で示します。
日照時間（0.1 h）	：回転式日照計による１日の合計値。0.1ｈ未満の日（不照日）は「－」で示します。
全天日射量（0.01 MJ/㎡）	：全天電気式日射計による１日の合計値。
降 水 量（0.5 ㎜）	：１日の合計値。無降水の日は「－」で表します。「0.0」は0.5㎜未満の降水を表します。最大１時間は、任意の１時間の最大値。最大10分間は、任意の10分間の最大値。起時は共にその降り終わりの時刻を表す。
降雪の深さ合計（1 ㎝）	：毎正時（24回）の降雪の深さの合計値。「－」は降雪が無い日、又は１㎝に満たない日を表します。
最深積雪（1 ㎝）	：毎正時（24回）の積雪の深さの最大値。「－」は積雪が無い日を表します。
最低海面気圧（0.1 hPa）	：海面更正気圧のその日の任意時刻における最低値。起時はその時刻。
気温階級区分	：平均・最高・最低の各気温が、それぞれの条件を満たす日に「○」を記入しています。
大気現象	：当日観測された大気現象を次の記号で表します。

● 雨　　× 雪　　みぞれ　　≡ 霧　　〓 もや　　∞ 煙霧
雷　　霜　　結氷

最大・高、最小・低	：月間の最大・最高値、最小・最低値を示し、起日はその出現日です。 「＊」は、同値の極値が２個以上あり、そのうち最も新しい起日を掲載している事を示します。
風向別百分率（0.1%）	：風向別の観測回数を月間風向観測回数で除して百分率で表したものです。 中心の数値は静穏（風速0.2m/s以下で風向が定められない時）の率です。
月最大24時間降水量（0.1㎜）	：前月末日の 13 時の前１時間降水量から、翌月１日の12時までの毎正時の前１時間降水量の中で、連続する任意の24時間以内の合計降水量の最大値を表します。
階級別日数・現象日数	：各要素・各現象がその条件を満たした日の日数を示します。
月間日照率（１％）	：月間日照時間の月間可照時間に対する百分率。

注（1）日界は24時です。
（2）記号の説明：　）は、準正常値（平均値や合計値に用いた資料の割合が80%以上の場合の値）
］は、資料不足値（平均値や合計値に用いた資料の割合が80%未満の場合の値）
× は、欠測（資料なし）
（3）平年の値は、1981～2010年までの30年間の平均値（平年値という）を使用しています。

２．地域気象観測所の要素別月報

要素名(最小位数と単位)：		値の求め方・その他の説明
［地域気象観測月報（集計値）］		
気　温　平均	平均気温(℃)	月間の日平均気温の平均
平年差	平年値との差	平均気温の平年値との差
最高	最高気温(℃)	月間の日最高気温の最高値
起日	日	その起日
最低	最低気温(℃)	月間の日最低気温の最低値
起日	日	その起日
最高平均	最高気温の月平均(℃)	月間の日最高気温の平均
最高平年差	平年値との差	最高気温の月平均の平年値との差
最低平均	最低気温の月平均	月間の日最低気温の平均
最低平年差	平年値との差	最低気温の月平均の平年値との差
積算気温	積算気温(℃)	月間の日平均気温10℃以上の積算値
平均		
０℃未満	日数(日)	月間の日平均気温が０℃未満の日数
２５℃以上	日数(日)	月間の日平均気温が２５℃以上の日数
最高		
０℃未満	日数(日)	月間の日最高気温が０℃未満の日数
２５℃以上	日数(日)	月間の日最高気温が２５℃以上の日数

	３０℃以上	日数(日)	月間の日最高気温が３０℃以上の日数
	３５℃以上	日数(日)	月間の日最高気温が３５℃以上の日数
	最低		
	０℃未満	日数(日)	月間の日最低気温が０℃未満の日数
	２５℃以上	日数(日)	月間の日最低気温が２５℃以上の日数
日照時間	月計	日照時間（h）	月間の日合計値の合計
	平年比	平年値との比（%）	日照時間の月計の平年値との比
（日数）	0.1時間未満	日数(日)	月間の日照時間の日合計が0.1時間未満の日数
風向・風速	平均風速	平均風速(m/s)	月間の日平均風速の平均
	最大風速	最大風速(m/s)	月間の日最大風速の最大値
	最大風速風向	風向(16方位)	その最大風速の風向
	起日	日	その最大風速の起日
	最大瞬間風速	最大風速(m/s)	月間の日最大瞬間風速の最大値
	最大瞬間風速風向	風向(16方位)	その最大瞬間風速の風向
	起日	日	その最大瞬間風速の起日
	最多風向	最多風向(16方位)	月間の時別風向の最多のもの
	１０m/s以上	日数(日)	月間の日最大風速が１０m/s以上の日数
	１５m/s以上	日数(日)	月間の日最大風速が１５m/s以上の日数
	２０m/s以上	日数(日)	月間の日最大風速が２０m/s以上の日数
	３０m/s以上	日数(日)	月間の日最大風速が３０m/s以上の日数
降水量	月計　降水量（mm）	月間の日降水量の合計値	
	平年比	平年値との比（%）	降水量の月計の平年値との差
	最大日降水量	最大日降水量（mm）	月間の日降水量の最大値
	起日	日	その起日
	最大１時間降水量	最大１時間降水量（mm）	月間の日最大１時間降水量の最大値
	起日／時分	日／時分	その起日と起時
	最大１０分間降水量	最大１０分間降水量（mm）	月間の日最大１０分間降水量の最大値
	起日／時分	日／時分	その起日と起時
	1mm以上	日数(日)	月間の日降水量が1mm以上の日数
	１０mm以上	日数(日)	月間の日降水量が１０mm以上の日数
	３０mm以上	日数(日)	月間の日降水量が３０mm以上の日数
	５０mm以上	日数(日)	月間の日降水量が５０mm以上の日数
	７０mm以上	日数(日)	月間の日降水量が７０mm以上の日数
	１００mm以上	日数(日)	月間の日降水量が１００mm以上の日数

記号の説明

__	：	旬の極値
―	：	現象なし（期間内に現象が発生しなかった場合）
)	：	準正常値（対象となる資料の一部が欠けているが、許容する資料数を満たす値）
]	：	資料不足値（対象となる資料が許容する資料数を満たさない値）
X	：	欠測（期間内の観測結果が全て求められなかった場合）
//	：	平年値なし

11 月の天気概況

この期間、高気圧に覆われ晴れた日が多かった。奈良市で11月19日に観測した日最高気温の26.5℃は、11月の日最高気温の高い方から2位の記録となり、11月に観測した月平均気温の12.9℃は、11月の月平均気温の高い方から3位の記録となった。また、11月20日には、年間を通じて最も遅い夏日を観測した。（観測要素の開始年は1953年）

奈良の平均気温は平年よりかなり高く、降水量は平年より少なく、日照時間は平年よりかなり多かった。

上旬：この期間、高気圧に覆われ晴れた日が多かったが、気圧の谷や湿った空気の影響で曇りや雨の日もあった。
奈良の平均気温及び日照時間は平年並、降水量は平年より多かった。

中旬：この期間、高気圧に覆われ晴れた日が多かった。
奈良の平均気温は平年よりかなり高く、降水量は平年より少なく、日照時間は平年よりかなり多かった。

下旬：この期間、高気圧に覆われ晴れた日が多かったが、気圧の谷や湿った空気の影響で曇りや雨の日もあった。
奈良の平均気温は平年より高く、降水量は平年より少なく、日照時間は平年より多かった。

平年差（比）・階級区分表

【奈良地方気象台の気象観測値】

要素	期間	上旬	中旬	下旬	月
平均気温 (℃)	本年	13.3	14.2	11.0	12.9
	平年	13.1	11.0	9.1	11.1
	平年差	+0.2	+3.2	+1.9	+1.8
	階級区分	平年並	かなり高い	高い	かなり高い
降水量 (mm)	本年	29.5	2.5	1.0	33.0
	平年	22.6	23.9	24.9	71.4
	平年比	131%	10%	4%	46%
	階級区分	多い	少ない	少ない	少ない
日照時間 (h)	本年	49.7	63.5	50.9	164.1
	平年	48.6	42.6	43.4	134.5
	平年比	102%	149%	117%	122%
	階級区分	平年並	かなり多い	多い	かなり多い

注１：平年値の統計期間は 1981 年～2010 年までの 30 年間の観測値から求めています。
注２：階級区分は平年値に対する比較で、「高い（多い）」、「平年並」、「低い（少ない）」の３段階で、それぞれの出現率は同じにしています。また、高い（多い）方または低い（少ない）方から出現率 10%の範囲を、それぞれ「かなり高い（多い）」「かなり低い（少ない）」と表現します。

アメダス　気象経過図：2020年11月01日-2020年11月30日

奈良

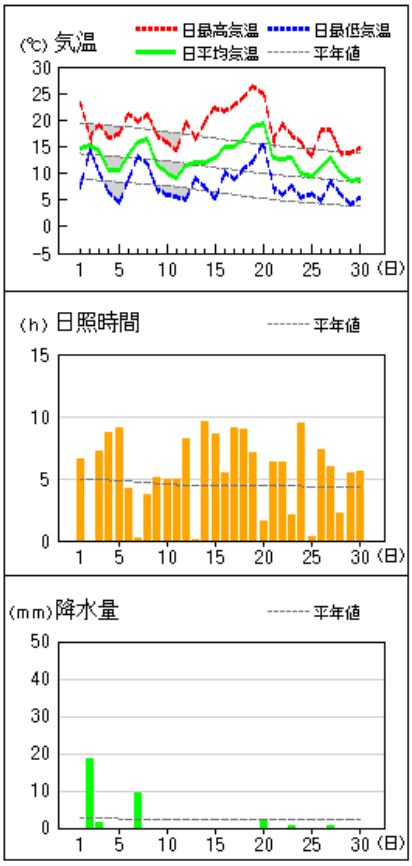

針

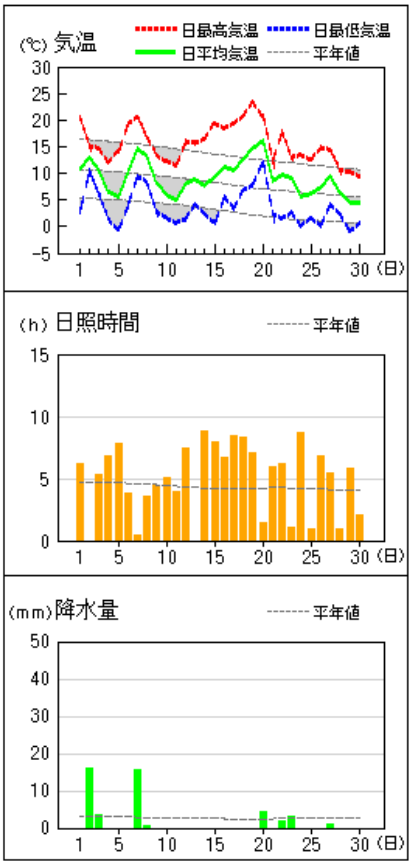

大宇陀

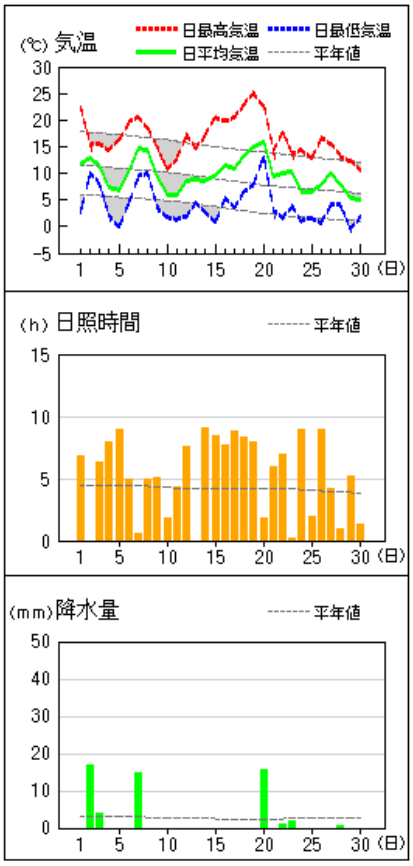

五條

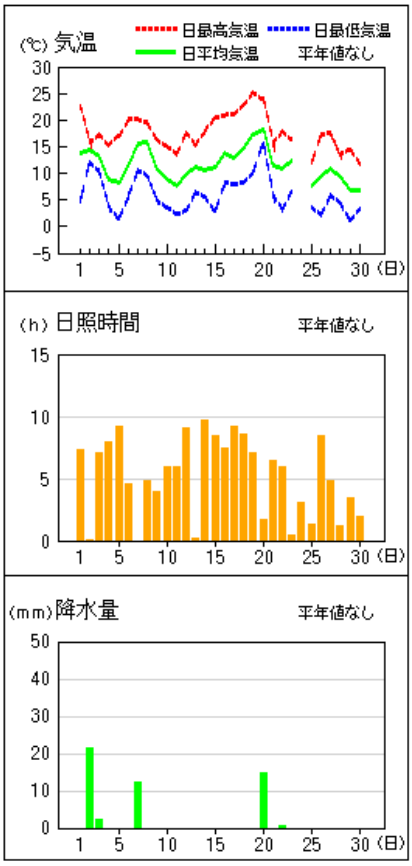

上北山

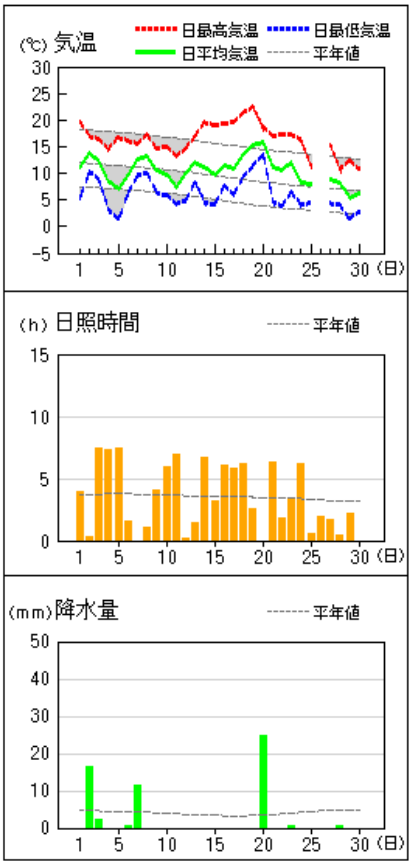

風屋

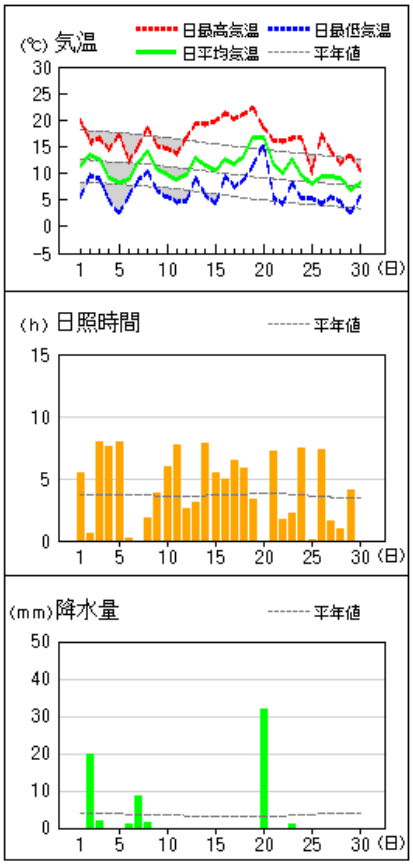

アメダス　気象経過図：2020年11月01日-2020年11月30日

田原本

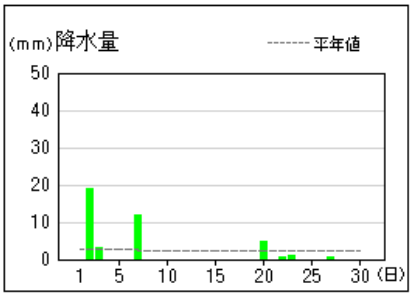

曽爾

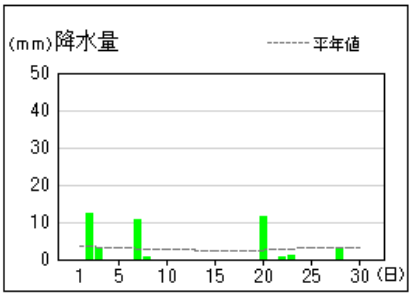

葛城

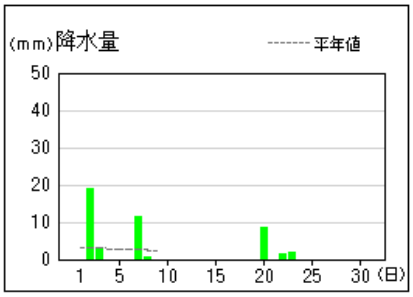

吉野

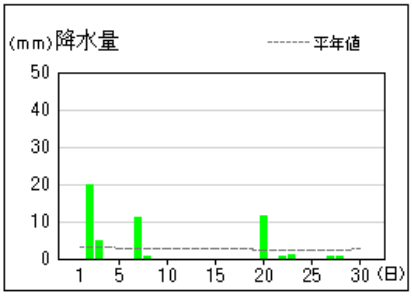

天川

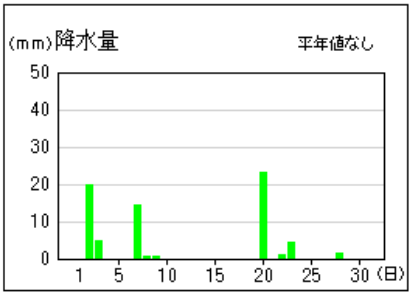

下北山

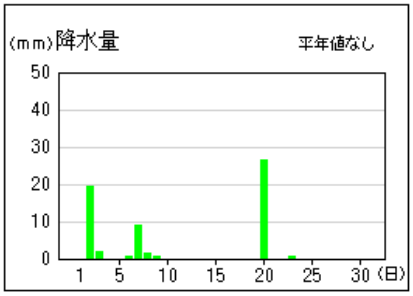

玉置山

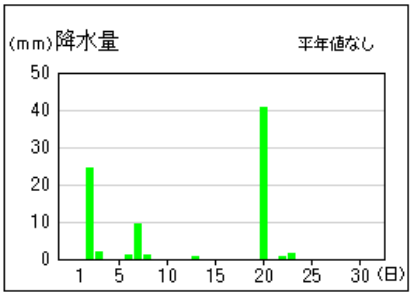

アメダス月別値　(分布・差比図) 2020 年 11 月

平均気温(℃)

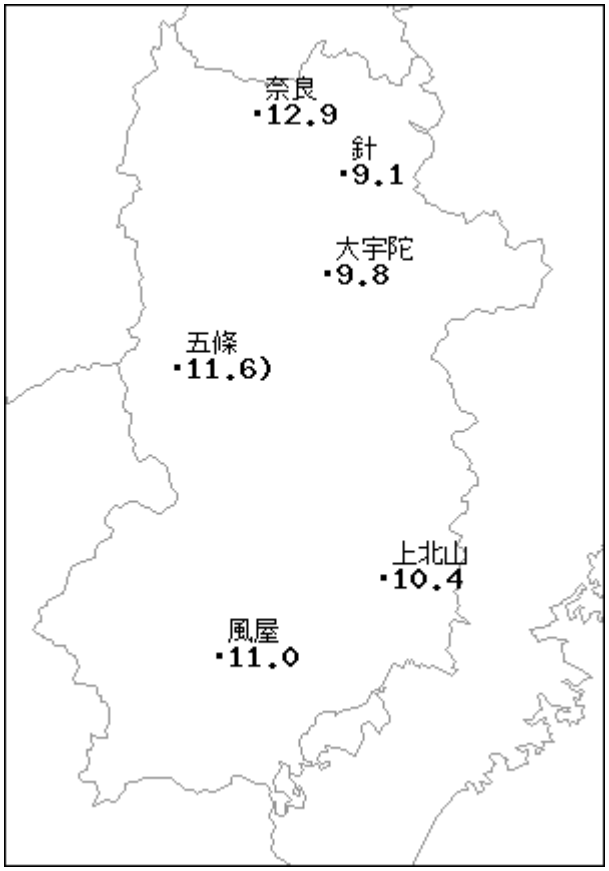

平均気温平年差(℃)

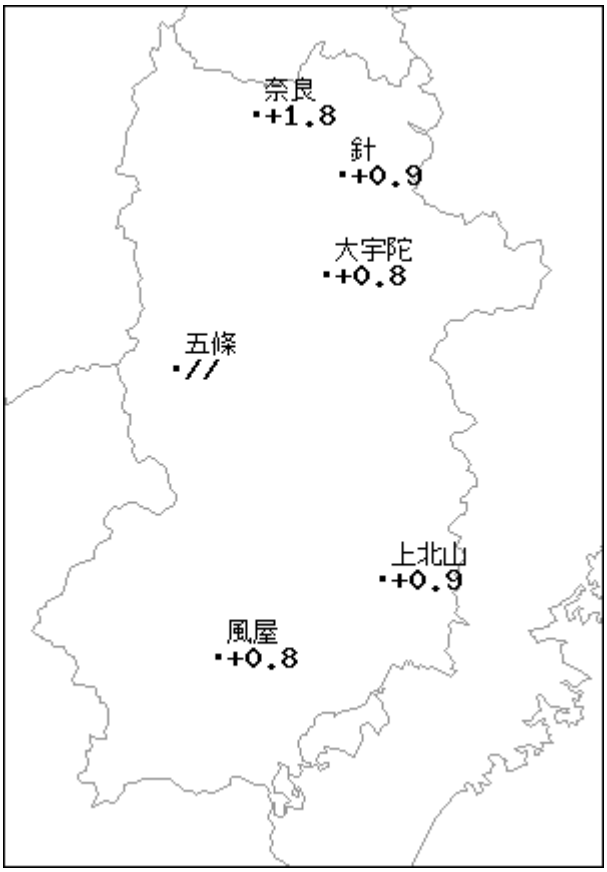

降水量(mm)

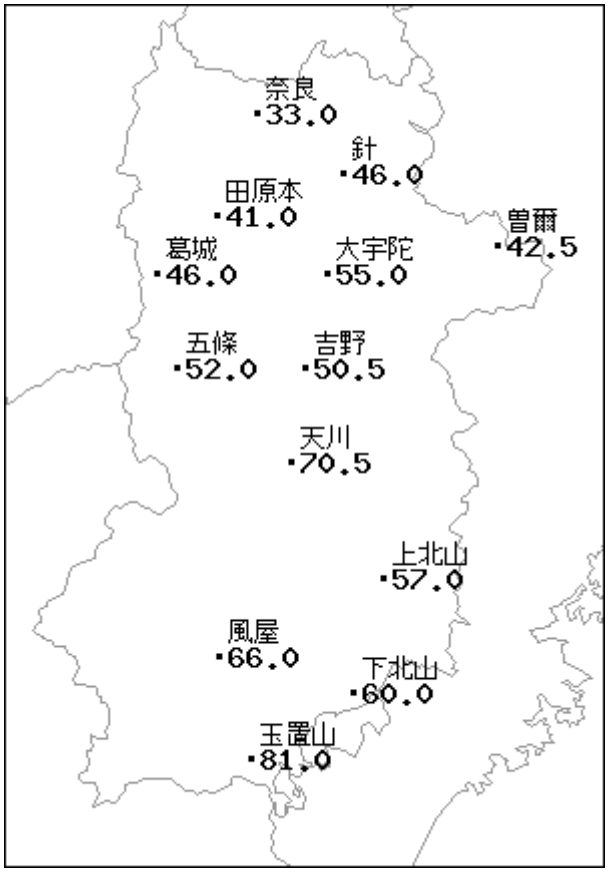

降水量平年比(%)

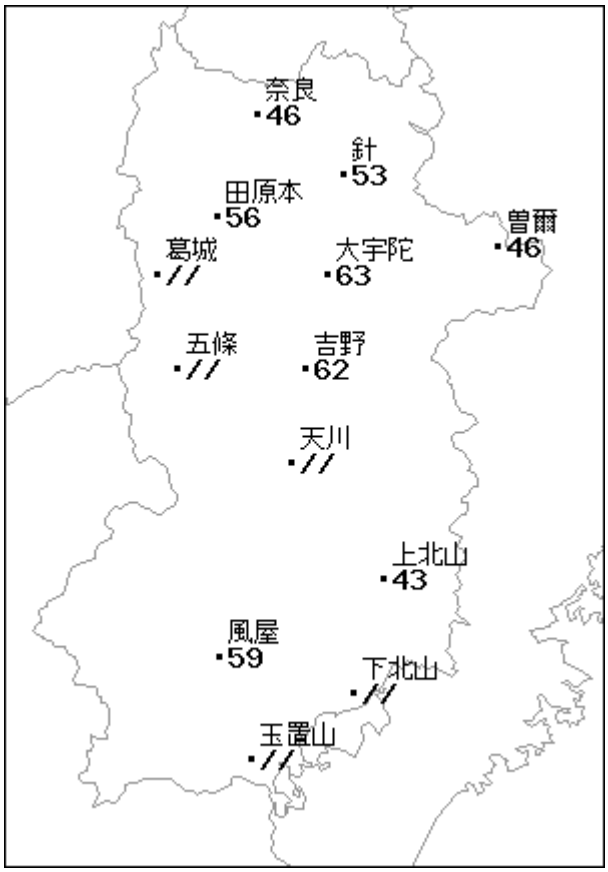

アメダス月別値　（分布・差比図）2020 年 11 月

日照時間(h)

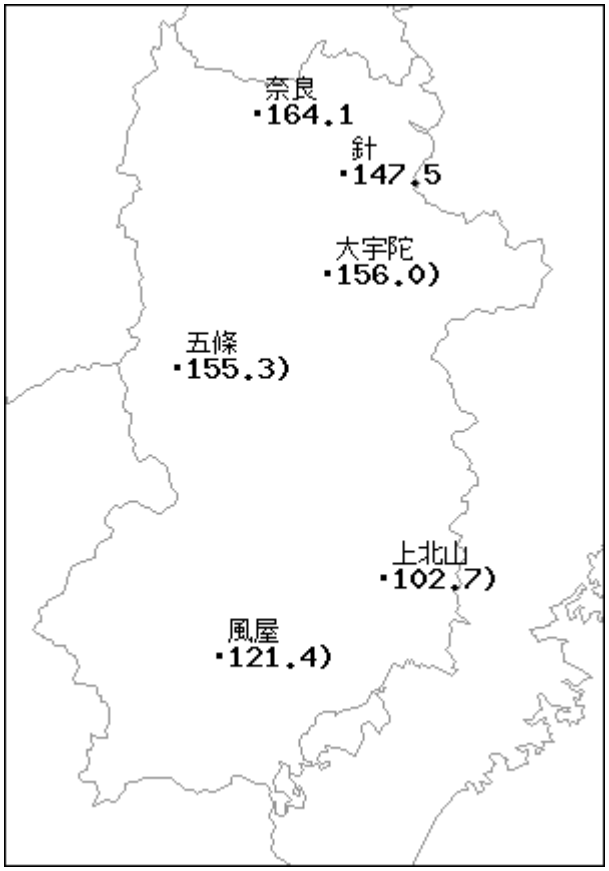

日照時間平年比(%)

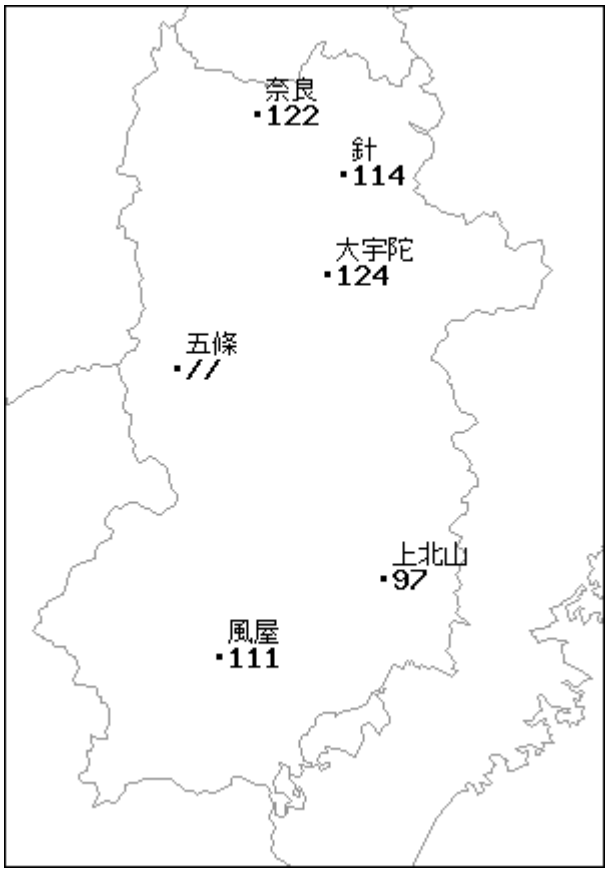

地上気象観測月統計値表 （1）

地点番号 47780　地点名 奈良 （奈良県 ）　　気象官署名 奈良地方気象台　　2020年11月

日付	平均気圧 現地 hPa	平均気圧 海面 hPa	気温 平均 ℃	気温 最高 ℃	気温 最高 起時 hm	気温 最低 ℃	気温 最低 起時 hm	平均蒸気圧 hPa	相対湿度 平均 %	相対湿度 最小 %	相対湿度 最小 起時 hm	風速 平均(風程) m/s	風速 最大 m/s	風速 最大 風向16方位	風速 最大 起時 hm	風速 最大瞬間 m/s	風速 最大瞬間 風向16方位	風速 最大瞬間 起時 hm	日照時間 h	全天日射量 MJ/m²	平均雲量 10分比	降水量 mm	降水量 最大1時間 mm	降水量 最大1時間 起時 hm	降水量 最大10分間 mm	降水量 最大10分間 起時 hm	日付
1	1011.4	1023.8	14.8	23.2	1349	7.4	0542	11.9	72	46	1351	1.4	4.6	E	1515	7.8	E	1508	6.6	12.53		—	—	—	—	—	1
2	1005.4	1017.7	15.3	16.8	1137	14.4	2400	15.8	91	76	0005	1.3	4.6	NNW	2400	7.0	NW	2356	0.0	2.60		18.5	3.0	2321	1.0	2303	2
3	1000.8	1013.1	14.3	19.2	1359	9.9	2400	10.7	67	37	1331	2.7	6.0	NW	2334	9.8	NNW	2311	7.2	14.55		1.5	1.5	0045	0.5	0144	3
4	1007.6	1020.2	10.7	16.6	1418	6.6	0628	7.5	60	37	1247	2.3	4.8	NW	1512	9.1	WNW	1123	8.7	14.23		—	—	—	—	—	4
5	1014.3	1026.9	10.6	17.4	1453	4.6	0608	8.3	67	40	1622	1.3	3.1	NW	1330	5.4	NW	1323	9.1	14.55		—	—	—	—	—	5
6	1012.5	1025.0	13.5	21.2	1358	8.8	0415	10.7	71	38	1409	1.0	3.5	N	1510	5.3	N	1509	4.2	10.81		0.0	0.0	2400	0.0	2400	6
7	1004.8	1017.1	15.8	19.7	1242	13.2	0755	15.7	87	69	1243	1.3	3.0	SE	2141	4.3	SSE	2140	0.2	5.27		9.5	7.5	2131	2.0	2113	7
8	1002.7	1015.0	16.4	21.0	1151	11.8	2400	14.3	77	52	1149	2.1	5.1	NNW	1545	8.0	W	1124	3.7	8.92		0.0	0.5	0023	0.0	0219	8
9	1006.0	1018.5	11.9	17.3	1246	7.2	2355	9.4	68	40	1248	2.9	7.5	N	1419	12.1	N	1417	5.1	10.76		0.0	0.0	1848	0.0	1758	9
10	1011.5	1024.2	9.9	15.8	1213	6.0	0538	8.5	72	41	1214	2.1	5.1	WSW	1341	9.0	W	1152	4.9	10.63		0.0	0.0	1410	0.0	1320	10
11	1017.8	1030.6	9.2	14.3	1305	5.6	0646	8.5	75	49	1541	1.3	4.0	NW	1543	6.5	NW	1536	4.9	9.36		0.0	0.0	1036	0.0	0946	11
12	1017.1	1029.8	11.5	19.7	1327	5.1	0233	10.1	75	47	1255	1.6	5.1	E	1731	8.8	E	1600	8.2	12.91		—	—	—	—	—	12
13	1013.3	1025.9	12.1	16.4	1311	9.2	2354	12.4	88	72	1315	1.2	2.5	SSE	1301	3.9	SSE	1256	0.1	5.28		0.0	0.0	1534	0.0	1444	13
14	1015.5	1028.2	12.0	19.5	1349	7.5	2320	10.2	75	41	1519	1.5	4.5	N	1804	7.4	N	1744	9.6	13.91		—	—	—	—	—	14
15	1015.6	1028.2	12.9	22.3	1321	5.4	0646	11.3	78	46	1334	1.0	2.8	ESE	1953	4.4	NNE	1252	8.6	12.66		—	—	—	—	—	15
16	1013.1	1025.5	14.9	21.7	1347	10.2	0402	13.4	80	55	1502	1.3	3.6	W	1350	6.8	WNW	1345	5.4	9.07		—	—	—	—	—	16
17	1014.4	1026.8	15.0	22.8	1351	8.8	0606	12.4	76	41	1354	1.4	4.2	SE	1708	7.1	SE	1701	9.1	12.88		—	—	—	—	—	17
18	1011.8	1024.2	16.5	24.3	1359	10.9	0646	14.5	79	46	1323	1.3	4.4	NE	1504	6.6	E	1529	8.9	12.51		—	—	—	—	—	18
19	1005.5	1017.7	18.7	26.5	1356	12.2	0625	15.3	74	40	1311	1.9	6.7	SSE	1316	10.3	S	1327	7.1	11.97		—	—	—	—	—	19
20	998.8	1010.9	19.3	25.0	1224	15.3	2400	18.2	81	65	2246	2.6	6.3	SE	0508	10.0	WNW	1440	1.6	6.33		2.5	1.0	0328	0.5	0952	20
21	1008.0	1020.5	13.0	16.3	1235	7.5	2400	9.5	64	46	1134	2.8	6.7	NNW	1106	11.4	N	1012	6.3	11.38		—	—	—	—	—	21
22	1007.0	1019.5	12.7	19.3	1356	5.9	0619	11.4	78	52	1241	1.0	2.3	E	0430	3.4	SE	1741	6.3	10.94		0.0	0.0	2400	0.0	2400	22
23	1006.7	1019.2	12.9	17.1	1327	7.7	2327	11.9	80	55	1329	2.4	6.7	NNW	1526	10.2	N	1522	2.1	6.43		0.5	0.5	0106	0.5	0016	23
24	1012.0	1024.7	10.1	15.9	1412	5.3	0645	8.5	71	44	1349	1.1	3.4	NW	1145	6.0	N	1110	9.5	12.97		—	—	—	—	—	24
25	1010.9	1023.6	9.4	13.3	1345	6.1	0452	9.3	79	64	1040	1.0	2.9	ESE	1919	3.4	E	1914	0.3	4.02		0.0	0.0	1232	0.0	1142	25
26	1010.3	1022.9	11.3	18.3	1343	4.9	0644	10.1	77	49	1346	1.3	3.4	NNW	1701	5.7	NNW	1657	7.3	11.53		—	—	—	—	—	26
27	1007.0	1019.4	13.0	18.1	1352	8.5	0645	10.8	74	48	1424	1.5	4.2	WSW	1618	7.9	WSW	1608	5.9	10.85		0.5	0.5	2400	0.5	2320	27
28	1006.5	1019.1	10.3	14.0	0054	6.3	2002	8.8	70	56	1151	2.5	4.8	NW	1222	9.6	WSW	0034	2.2	6.78		0.0	0.5	0010	0.0	1514	28
29	1010.8	1023.5	8.7	13.7	1258	4.3	0635	8.4	76	51	1303	1.4	4.0	W	1516	6.2	W	1246	5.4	9.88		—	—	—	—	—	29
30	1014.8	1027.6	8.9	14.6	1300	5.3	0605	7.9	72	41	1302	1.9	5.7	NNW	1525	8.3	NNW	1523	5.6	9.83		—	—	—	—	—	30
合計平均 上旬	1007.7	1020.2	13.3	18.8		9.0		11.3	73			1.8							49.7	10.5		29.5					上
合計平均 中旬	1012.3	1024.8	14.2	21.3		9.0		12.6	78			1.5							63.5	10.7		2.5					中
合計平均 下旬	1009.4	1022.0	11.0	16.1		6.2		9.7	74			1.7							50.9	9.5		1.0					下
合計平均 月	1009.8	1022.3	12.9	18.7		8.1		11.2	75			1.7							164.1	10.2		33.0					月
最大・高				26.5		15.3							7.5	N		12.1	N					18.5	7.5		2.0		最大
起 日				19		20							9			9						2	7		7		最大
最小・低		1007.5		13.3		4.3				37																	最小
起 日		20		25		29				4*																	最小

地上気象観測月統計値表 （2）

地点番号 47780　地点名 奈良 （奈良県 ）　　気象官署名 奈良地方気象台　　2020年11月

日付	降雪の深さ合計 cm	最深積雪 cm	最低海面気圧 hPa	起時 hm	気温階級区分(℃) <0 最高	<0 平均	<0 最低	≧25 最高	≧25 平均	≧25 最低	≧30 最高	≧35 最高	大気現象 ●⁎▲⌇≡=+∞⊠⊠⊔⊟ 初霜	天気概況 昼	天気概況 夜	日付
1	—	—	1019.9	1607										晴後曇	曇一時晴	1
2	—	—	1014.5	2339									●	雨一時曇	雨後一時曇	2
3	—	—	1009.9	1412									●	晴時々曇	晴時々曇	3
4	—	—	1016.2	0014										晴	晴	4
5	—	—	1024.3	0024										晴後一時曇	曇時々晴	5
6	—	—	1022.1	2358									●	曇後晴	曇一時晴後時々雨	6
7	—	—	1013.5	1644									● =	雨時々曇	雨時々曇	7
8	—	—	1013.0	1451									● =	曇時々晴	曇時々晴	8
9	—	—	1015.5	0121									●	曇時々晴一時雨	晴時々曇	9
10	—	—	1021.5	0028									●	晴後曇一時雨	晴	10
11	—	—	1027.3	0003									●	晴時々曇一時雨	晴後一時曇	11
12	—	—	1027.1	1535										晴時々曇	晴後一時曇	12
13	—	—	1023.7	1447									● =	曇時々雨	晴後一時曇	13
14	—	—	1026.5	0142									=	晴	晴	14
15	—	—	1026.0	1619										晴後一時曇	晴時々曇	15
16	—	—	1023.2	1452										曇時々晴	晴	16
17	—	—	1024.7	1431									=	晴後一時曇	晴後一時曇	17
18	—	—	1021.6	1537									=	晴後一時曇	曇時々晴	18
19	—	—	1012.6	2337				○					=	晴後一時曇	曇一時晴後雨	19
20	—	—	1007.5	1300				○					●	雨後曇時々晴	曇時々晴一時雨	20
21	—	—	1014.6	0024										晴時々曇	晴	21
22	—	—	1016.0	2252									●	晴後曇一時雨	曇時々雨	22
23	—	—	1015.7	0142									● =	曇時々晴一時雨	晴	23
24	—	—	1022.7	1513										晴	晴一時曇	24
25	—	—	1021.9	1426									●	曇後一時雨	晴	25
26	—	—	1020.5	1413									=	晴後一時曇	曇時々晴	26
27	—	—	1015.3	2356									●	曇時々晴	雨時々曇	27
28	—	—	1015.2	0024									●	曇後雨時々晴	曇時々晴	28
29	—	—	1021.7	1428										晴時々曇	晴	29
30	—	—	1025.6	0130										晴時々曇	晴時々曇	30

合計	降雪の深さ合計	最深積雪	最低海面気圧	起時
上旬	—			
中旬	—			
下旬	—			
月	—			
最大	—	—		
最低			1007.5	
起日			20	

風向別百分率%					
	6.9	10.4	9.3	5.6	4.0
4.3	N				4.7
4.6	W(2.1)E				7.2
4.2	S				9.3
3.1	5.0	6.4		7.4	5.6

月最大24時間降水量 (mm)	期間
20.0)	2日10時
起日 2	～3日2時

月間風速観測回数 (回)
720

階級別日数	気温 (℃) <0 最高	<0 平均	<0 最低	≧25 最高	≧25 平均	≧25 最低	≧30 最高	≧35 最高	日最大風速 (m/s) ≧10	≧15	≧30	日平均雲量 (10分比) <1.5	≧8.5	現象日数 雪	霧	雷	不照日数	月間日照率%
	0	0	0	2	0	0	0	0	0	0	0							
日降水量(≧mm)	0.0	0.5	1.0	10	30	50	70	100	日最深積雪(≧cm) 0	5	10	20	50	100				
	15	6	4	1	0	0	0	0		0	0	0	0	0	0	0	0] 1	53

地上気象観測毎時月表 [降水量]

地点番号 47780　地点名 奈良 （奈良県 ）　　気象官署名 奈良地方気象台　　2020年11月

単位(mm)

日付	時別値																								日合計	日最大	
	01	02	03	04	05	06	07	08	09	10	11	12	13	14	15	16	17	18	19	20	21	22	23	24		1時間	10分間
1	—	—	—	—	—	—	—	—	—	—	—	—	—	—	—	—	—	—	—	—	—	—	—	—	—	—	—
2	—	—	—	—	—	—	—	0.0	0.0	0.0	0.5	1.0	1.5	1.5	2.5	2.5	1.5	0.5	0.5	0.0	1.5	1.0	2.5	1.5	18.5	3.0	1.0
3	1.0	0.5	0.0	0.0	0.0	—	—	—	—	—	—	—	—	—	—	—	—	—	—	—	—	—	—	—	1.5	1.5	0.5
4	—	—	—	—	—	—	—	—	—	—	—	—	—	—	—	—	—	—	—	—	—	—	—	—	—	—	—
5	—	—	—	—	—	—	—	—	—	—	—	—	—	—	—	—	—	—	—	—	—	—	—	—	—	—	—
6	—	—	—	—	—	—	—	—	—	—	—	—	—	—	—	—	—	—	—	—	—	—	—	0.0	0.0	0.0	0.0
7	0.0	—	0.0	0.0	0.0	0.0	0.0	0.0	0.0	—	0.0	0.0	—	—	0.0	0.0	0.0	0.0	0.0	0.0	4.0	4.5	0.5	0.5	9.5	7.5	2.0
8	0.0	0.0	0.0	—	—	—	—	—	—	—	—	—	—	—	—	—	—	—	—	—	—	—	—	—	0.0	0.5	0.0
9	—	—	—	—	—	—	—	—	—	—	—	—	—	—	—	—	0.0	0.0	—	—	—	—	—	—	0.0	0.0	0.0
10	—	—	—	—	—	—	—	—	—	—	—	—	—	0.0	—	—	—	—	—	—	—	—	—	—	0.0	0.0	0.0
11	—	—	—	—	—	—	—	—	—	0.0	—	—	—	—	—	—	—	—	—	—	—	—	—	—	0.0	0.0	0.0
12	—	—	—	—	—	—	—	—	—	—	—	—	—	—	—	—	—	—	—	—	—	—	—	—	—	—	—
13	—	—	—	—	—	—	—	—	0.0	0.0	—	—	0.0	0.0	0.0	—	—	—	—	—	—	—	—	—	0.0	0.0	0.0
14	—	—	—	—	—	—	—	—	—	—	—	—	—	—	—	—	—	—	—	—	—	—	—	—	—	—	—
15	—	—	—	—	—	—	—	—	—	—	—	—	—	—	—	—	—	—	—	—	—	—	—	—	—	—	—
16	—	—	—	—	—	—	—	—	—	—	—	—	—	—	—	—	—	—	—	—	—	—	—	—	—	—	—
17	—	—	—	—	—	—	—	—	—	—	—	—	—	—	—	—	—	—	—	—	—	—	—	—	—	—	—
18	—	—	—	—	—	—	—	—	—	—	—	—	—	—	—	—	—	—	—	—	—	—	—	—	—	—	—
19	—	—	—	—	—	—	—	—	—	—	—	—	—	—	—	—	—	—	—	—	—	—	—	—	—	—	—
20	0.0	0.0	1.0	0.0	0.0	0.5	0.0	0.5	0.0	0.5	0.0	—	—	—	0.0	0.0	—	—	—	0.0	0.0	—	—	—	2.5	1.0	0.5
21	—	—	—	—	—	—	—	—	—	—	—	—	—	—	—	—	—	—	—	—	—	—	—	—	—	—	—
22	—	—	—	—	—	—	—	—	—	—	—	—	—	—	—	—	—	0.0	0.0	0.0	0.0	—	—	0.0	0.0	0.0	0.0
23	0.5	0.0	—	0.0	0.0	—	—	—	—	—	0.0	0.0	0.0	—	—	—	—	—	—	—	—	—	—	—	0.5	0.5	0.5
24	—	—	—	—	—	—	—	—	—	—	—	—	—	—	—	—	—	—	—	—	—	—	—	—	—	—	—
25	—	—	—	—	—	—	—	—	—	—	—	0.0	—	—	—	—	—	—	—	—	—	—	—	—	0.0	0.0	0.0
26	—	—	—	—	—	—	—	—	—	—	—	—	—	—	—	—	—	—	—	—	—	—	—	—	—	—	—
27	—	—	—	—	—	—	—	—	—	—	—	—	—	—	—	—	—	—	—	—	—	0.0	0.0	0.5	0.5	0.5	0.5
28	0.0	0.0	0.0	0.0	0.0	0.0	0.0	—	—	—	0.0	0.0	0.0	0.0	0.0	0.0	—	—	—	—	—	—	—	—	0.0	0.5	0.0
29	—	—	—	—	—	—	—	—	—	—	—	—	—	—	—	—	—	—	—	—	—	—	—	—	—	—	—
30	—	—	—	—	—	—	—	—	—	—	—	—	—	—	—	—	—	—	—	—	—	—	—	—	—	—	—
上旬合計																									29.5		
中旬合計																									2.5		
下旬合計																									1.0		
月合計																									33.0		
月最大																									18.5	7.5	2.0

地域気象観測気温月報

奈良県 (64)　　2020年11月
単位:℃　1/1頁

観測所名	奈良			針			大宇陀			五條			上北山			風屋		
日付	平均	最高	最低	平均	最高	最低	平均	最高	最低	平均	最高	最低	平均	最高	最低	平均	最高	最低
1	14.8	23.2	7.4	11.0	20.5	2.7	11.8	22.3	2.7	13.9	22.7	4.9	11.1	19.6	5.4	11.6	19.8	5.6
2	15.3	16.8	14.4	12.8	15.2	10.5	12.9	15.3	10.0	14.3	15.8	12.2	13.7	17.1	10.4	13.4	16.0	9.7
3	14.3	19.2	9.9	10.7	14.7	6.1	11.6	15.7	8.0	13.3	17.2	10.4	12.3	16.4	8.9	12.6	16.6	9.0
4	10.7	16.6	6.6	6.5	12.1	1.5	7.4	14.3	2.1	9.0	15.3	3.9	8.7	14.5	3.3	9.1	14.5	5.0
5	10.6	17.4	4.6	5.7	14.2	-0.6	6.7	16.3	0.0	8.3	17.0	1.6	7.2	16.7	1.6	8.4	17.1	2.6
6	13.5	21.2	8.8	10.3	19.4	4.1	10.2	19.6	4.5	11.6	20.1	5.8	9.7	16.2	6.3	8.8	12.2	5.9
7	15.8	19.7	13.2	14.7	20.5	9.5	14.7	20.5	9.4	15.6	20.3	10.7	12.7	15.5	9.6	12.2	15.0	8.8
8	16.4	21.0	11.8	13.2	16.7	8.3	14.3	18.4	10.0	15.8	19.5	9.5	13.3	17.3	10.1	14.2	18.5	10.3
9	11.9	17.3	7.2	8.2	13.4	2.9	9.5	14.9	3.8	10.9	16.3	5.1	10.5	14.6	6.5	10.9	15.2	6.8
10	9.9	15.8	6.0	6.0	12.3	1.7	6.0)	11.0)	1.8)	8.9	15.1	3.6	9.6	15.0	5.8	9.7	14.7	5.6
11	9.2	14.3	5.6	5.0	11.4	0.8	5.9	12.8	1.4	7.8	13.4	2.4	7.4	13.2	4.2	8.8	13.6	4.6
12	11.5	19.7	5.1	7.9	16.1	1.4	8.5	17.2	1.9	9.7	17.7	2.9	10.0	14.8	4.9	9.7	16.7	4.8
13	12.1	16.4	9.2	9.0	15.7	4.2	8.9	14.6	4.5	11.1	15.2	6.4	12.2	17.1	8.4	12.9	19.5	9.1
14	12.0	19.5	7.5	7.6	16.4	2.3	8.5	17.2	2.8	10.6	17.8	5.7	11.2	19.6	4.6	11.6	19.2	6.0
15	12.9	22.3	5.4	9.4	19.5	0.8	9.6	20.4	1.0	11.2	20.4	3.0	9.8	19.1	4.1	10.6	19.8	4.4
16	14.9	21.7	10.2	11.2	18.4	5.7	11.6	19.8	5.4	13.8	20.9	8.3	11.4	19.4	7.8	12.6	21.3	9.5
17	15.0	22.8	8.8	10.5	19.5	3.2	11.0	20.5	3.6	12.9	21.1	7.9	10.8	19.7	5.9	11.9	20.3	7.4
18	16.5	24.3	10.9	12.7	20.8	6.9	13.3	22.9	6.5	14.7	22.8	8.3	13.4	21.4	9.4	13.2	21.2	8.9
19	18.7	26.5	12.2	14.7	23.4	7.6	15.1	25.1	7.7	17.2	25.2	10.1	15.2	22.5	11.4	16.6	22.2	11.7
20	19.3	25.0	15.3	16.1	20.8	12.0	15.8	22.7	12.8	18.1	24.0	15.5	15.8	18.8	13.4	16.6	18.6	15.0
21	13.0	16.3	7.5	8.6	12.3	2.3	9.5	14.1	3.1	11.6	15.6	5.9	11.2	16.9	4.9	11.9	16.1	5.6
22	12.7	19.3	5.9	9.8	17.8	1.5	9.9	17.7	1.6	10.9	17.9	3.1	10.5	17.4	3.9	10.0	16.0	4.2
23	12.9	17.1	7.7	9.2	12.9	2.7	10.4	13.6	3.8	12.5	16.3	6.5	12.2	17.4	6.6	12.6	16.6	8.2
24	10.1	15.9	5.3	5.6	13.6	0.1	6.6	14.4	1.0	6.6]	14.6]	3.1]	8.3	16.4	4.0	9.8	16.8	5.3
25	9.4	13.3	6.1	6.1	12.7	1.5	6.5	12.9	1.7	7.8	12.2	3.6	8.0	11.7	4.4	8.1)	10.8)	5.5)
26	11.3	18.3	4.9	7.3	14.9	0.1	7.9	16.7	0.6	9.4	17.4	2.2	7.2)	15.4]	3.2]	9.4	17.2	4.3
27	13.0	18.1	8.5	9.3	14.4	4.2	9.9	15.6	4.1	11.0	17.5	5.8	8.8	15.4	4.4	9.3	14.2	5.6
28	10.3	14.0	6.3	6.4	10.6	2.4	8.0	13.3	4.1	9.5	13.4	4.5	8.4	10.8	4.1	9.1	11.9	4.7
29	8.7	13.7	4.3	4.4	10.2	-0.9	5.4	12.3	-0.2	6.9	14.4	1.2	5.5	12.4	1.6	6.9	13.3	2.6
30	8.9	14.6	5.3	4.5	9.5	0.7	5.2	10.5	1.8	6.9	11.8	3.4	6.3	10.7	2.9	8.2	10.5	5.7
31																		
月極値		26.5	4.3		23.4	-0.9		25.1	-0.2		25.2)	1.2)		22.5)	1.6)		22.2	2.6
起日		19	29		19	29		19	29		19	29		19	29		19	29
上旬平均	13.3	18.8	9.0	9.9	15.9	4.7	10.5	16.8	5.2	12.2	17.9	6.8	10.9	16.3	6.8	11.1	16.0	6.9
中旬平均	14.2	21.3	9.0	10.4	18.2	4.5	10.8	19.3	4.8	12.7	19.9	7.1	11.7	18.6	7.4	12.5	19.2	8.1
下旬平均	11.0	16.1	6.2	7.1	12.9	1.5	7.9	14.1	2.2	9.6)	15.2)	4.0)	8.6	14.3)	4.1)	9.5	14.3	5.2
月平均	12.9	18.7	8.1	9.1	15.7	3.5	9.8	16.8	4.1	11.6)	17.7)	6.0)	10.4	16.5)	6.2)	11.0	16.5	6.7
0℃未満日数	0	0	0	0	0	2	0	0	1	0)	0	0)	0	0	0)	0	0	0
25℃以上日数	0	2	0	0	0	0	0	1	0	0)	1)	0	0	0)	0	0	0	0
30℃以上日数		0			0			0			0)			0)			0	
35℃以上日数		0			0			0			0)			0)			0	
積算気温	340			138			153			251)			208			215		

地域気象観測降水量月報

奈良県 (64)　　2020年11月
単位:mm　1/1頁

観測所名 日付	奈良	針	田原本	曽爾	葛城	大宇陀	五條	吉野	天川	上北山	風屋	下北山	玉置山
1	0.0	0.0	0.0	0.0	0.0	0.0	0.0	0.0	0.0	0.0	0.0	0.0	0.0
2	18.5	16.0	19.0	12.5	19.0	17.0	21.5	20.0	20.0	16.5	20.0	19.5	24.5
3	1.5	3.5	3.0	3.0	3.0	4.0	2.5	5.0	5.0	2.5	2.0	2.0	2.0
4	0.0	0.0	0.0	0.0	0.0	0.0	0.0	0.0	0.0	0.0	0.0	0.0	0.0
5	0.0	0.0	0.0	0.0	0.0	0.0	0.0	0.0	0.0	0.0	0.0	0.0	0.0
6	0.0	0.0	0.0	0.0	0.0	0.0	0.0	0.0	0.0	0.5	1.0	0.5	1.0
7	9.5	15.5	12.0	10.5	11.5	15.0	12.5	11.0	14.5	11.5	8.5	9.0	9.5
8	0.0	0.5	0.0	0.5	0.5	0.0	0.0	0.5	0.5	0.0	1.5	1.5	1.0
9	0.0	0.0	0.0	0.0	0.0	0.0	0.0	0.0	0.5	0.0	0.0	0.5	0.0
10	0.0	0.0	0.0	0.0	0.0	0.0	0.0	0.0	0.0	0.0	0.0	0.0	0.0
11	0.0	0.0	0.0	0.0	0.0	0.0	0.0	0.0	0.0	0.0	0.0	0.0	0.0
12	0.0	0.0	0.0	0.0	0.0	0.0	0.0	0.0	0.0	0.0	0.0	0.0	0.0
13	0.0	0.0	0.0	0.0	0.0	0.0	0.0	0.0	0.0	0.0	0.0	0.0	0.5
14	0.0	0.0	0.0	0.0	0.0	0.0	0.0	0.0	0.0	0.0	0.0	0.0	0.0
15	0.0	0.0	0.0	0.0	0.0	0.0	0.0	0.0	0.0	0.0	0.0	0.0	0.0
16	0.0	0.0	0.0	0.0	0.0	0.0	0.0	0.0	0.0	0.0	0.0	0.0	0.0
17	0.0	0.0	0.0	0.0	0.0	0.0	0.0	0.0	0.0	0.0	0.0	0.0	0.0
18	0.0	0.0	0.0	0.0	0.0	0.0	0.0	0.0	0.0	0.0	0.0	0.0	0.0
19	0.0	0.0	0.0	0.0	0.0	0.0	0.0	0.0	0.0	0.0	0.0	0.0	0.0
20	2.5	4.5	5.0	11.5	8.5	15.5	15.0	11.5	23.0	25.0	32.0	26.5	40.5
21	0.0	0.0	0.0	0.0	0.0	0.0	0.0	0.0	0.0	0.0	0.0	0.0	0.0
22	0.0	2.0	0.5	0.5	1.5	1.0	0.5	0.5	1.0	0.0	0.0	0.0	0.5
23	0.5	3.0	1.0	1.0	2.0	2.0	0.0	1.0	4.5	0.5	1.0	0.5	1.5
24	0.0	0.0	0.0	0.0	0.0	0.0	0.0	0.0	0.0	0.0	0.0	0.0	0.0
25	0.0	0.0	0.0	0.0	0.0	0.0	0.0	0.0	0.0	0.0	0.0	0.0	0.0
26	0.0	0.0	0.0	0.0	0.0	0.0	0.0	0.0	0.0	0.0	0.0	0.0	0.0
27	0.5	1.0	0.5	0.0	0.0	0.0	0.0	0.5	0.0	0.0	0.0	0.0	0.0
28	0.0	0.0	0.0	3.0	0.0	0.5	0.0	0.5	1.5	0.5	0.0	0.0	0.0
29	0.0	0.0	0.0	0.0	0.0	0.0	0.0	0.0	0.0	0.0	0.0	0.0	0.0
30	0.0	0.0	0.0	0.0	0.0	0.0	0.0	0.0	0.0	0.0	0.0	0.0	0.0
31													
最大日降水量	18.5	16.0	19.0	12.5	19.0	17.0	21.5	20.0	23.0	25.0	32.0	26.5	40.5
起日	2	2	2	2	2	2	2	2	20	20	20	20	20
最大1時間降水量	7.5	8.0	6.0	7.5	6.5	10.0	7.5	5.0	10.0	5.0	8.5	8.0	14.0
起日　時分	7 21:31	7 21:42	7 21:55	20 15:26	7 21:53	20 15:03	7 22:23	20 15:15	20 16:07	20 10:48	20 10:44	20 12:04	20 11:52
最大10分間降水量	2.0	3.0	2.0	3.0	2.0	8.5	6.0	4.5	5.5	2.0	3.0	2.5	4.5
起日　時分	7 21:13	7 21:17	7 21:07	20 15:01	7 21:19	20 14:15	20 14:01	20 14:25	20 15:21	20 07:17	20 10:25	20 11:37	20 11:51
上旬合計	29.5	35.5	34.0	26.5	34.0	36.0	36.5	36.5	40.5	31.0	33.0	33.0	38.0
中旬合計	2.5	4.5	5.0	11.5	8.5	15.5	15.0	11.5	23.0	25.0	32.0	26.5	41.0
下旬合計	1.0	6.0	2.0	4.5	3.5	3.5	0.5	2.5	7.0	1.0	1.0	0.5	2.0
月合計	33.0	46.0	41.0	42.5	46.0	55.0	52.0	50.5	70.5	57.0	66.0	60.0	81.0
1mm以上日数	4	7	5	6	6	6	4	5	7	4	7	5	7
10mm以上日数	1	2	2	3	2	3	3	3	3	3	2	2	2
30mm以上日数	0	0	0	0	0	0	0	0	0	0	1	0	1
50mm以上日数	0	0	0	0	0	0	0	0	0	0	0	0	0
70mm以上日数	0	0	0	0	0	0	0	0	0	0	0	0	0
100mm以上日数	0	0	0	0	0	0	0	0	0	0	0	0	0

地域気象観測日照時間月報

奈良県 (64)　　2020年11月
単位:h　1/1頁

観測所名 日付	奈良	針	大宇陀	五條	上北山	風屋
1	6.6	6.2	6.8	7.3	3.9	5.5
2	0.0	0.0	0.0	0.1	0.3	0.6
3	7.2	5.3	6.3	7.1	7.4	8.0
4	8.7	6.8	8.0	7.9	7.3	7.6
5	9.1	7.8	9.0	9.2	7.4	8.0
6	4.2	3.8	5.0	4.6	1.6	0.2
7	0.2	0.4	0.6	0.0	0.0	0.0
8	3.7	3.6	4.9	4.8	1.1	1.8
9	5.1	4.4	5.1	4.0	4.1	3.8
10	4.9	5.1	1.8]	5.9	5.9	6.0
11	4.9	3.9	4.3	6.0	6.9	7.7
12	8.2	7.4	7.6	9.1	0.2	2.6
13	0.1	0.0	0.0	0.2	1.5	3.1
14	9.6	8.8	9.1	9.7	6.7	7.8
15	8.6	8.0	8.4	8.4	3.2	5.5
16	5.4	6.7	7.7	7.4	6.1	5.0
17	9.1	8.4	8.8	9.2	5.8	6.4
18	8.9	8.3	8.3	8.6	6.2	5.8
19	7.1	7.1	7.9	7.1	2.6	3.3
20	1.6	1.5	1.8	1.7	0.0	0.0
21	6.3	5.9	6.0	6.4	6.3	7.2
22	6.3	6.2	6.9	5.9	1.8	1.7
23	2.1	1.1	0.2	0.5	3.3	2.2
24	9.5	8.7	9.0	3.1]	6.2	7.5
25	0.3	0.9	1.9	1.3	0.6	0.1]
26	7.3	6.8	9.0	8.5	2.0]	7.3
27	5.9	5.5	4.2	4.8	1.7	1.6
28	2.2	1.0	0.9	1.2	0.4	1.0
29	5.4	5.8	5.2	3.4	2.2	4.1
30	5.6	2.1	1.3	1.9	0.0	0.0
31						
旬合計　上旬	49.7	43.4	47.5)	50.9	39.0	41.5
旬合計　中旬	63.5	60.1	63.9	67.4	39.2	47.2
旬合計　下旬	50.9	44.0	44.6	37.0)	24.5)	32.7)
月合計	164.1	147.5	156.0)	155.3)	102.7)	121.4)
0.1時間未満日数	1	2	2	1	3	3

地域気象観測風向・風速月報

奈良県 (64)　　2020年11月

単位：(m/s)　　1/2頁

観測所名	奈良						針						大宇陀					
日付	平均	最大	最大風向	最大瞬間	最大瞬間風向	最多	平均	最大	最大風向	最大瞬間	最大瞬間風向	最多	平均	最大	最大風向	最大瞬間	最大瞬間風向	最多
1	1.4	4.6	E	7.8	E	NNE	0.6	2.8	NE	5.2	S	ENE	0.9	3.4	S	6.1	ESE	S
2	1.3	4.6	NNW	7.0	NW	NNW	0.4	2.1	NE	3.4	NE	NNE	0.6	2.4	NNW	5.5	NW	N
3	2.7	6.0	NW	9.8	NNW	N	2.2	4.3	W	9.1	WSW	W	2.0	4.7	SW	9.3	SW	WNW
4	2.3	4.8	NW	9.1	WNW	SSE	1.8	4.6	WSW	9.1	W	WSW	1.3	3.7	W	8.7	WNW	WNW
5	1.3	3.1	NW	5.4	NW	ESE	0.7	3.7	SW	5.9	SW	WNW	0.6	2.5	WSW	6.6	WNW	NNW
6	1.0	3.5	N	5.3	N	N	0.4	2.5	WSW	4.2	WSW	SW	0.6	3.2	W	6.1	W	N
7	1.3	3.0	SE	4.3	SSE	SSE	0.6	2.9	WSW	6.6	SW	WSW	0.7	2.2	N	6.0	WNW	N
8	2.1	5.1	NNW	8.0	W	NNW	1.8	4.2	SW	8.2	SW	WSW	1.5	3.6	WSW	8.6	W	WNW
9	2.9	7.5	N	12.1	N	NNW	2.1	4.8	NNW	11.9	SW	W	1.5	3.9	W	9.3	N	W
10	2.1	5.1	WSW	9.0	W	ENE	1.7	3.9	NNW	8.3	WSW	WSW	0.8)	3.2)	W)	6.7)	SW)	W]
11	1.3	4.0	NW	6.5	NW	NNW	0.9	4.4	NNW	8.1	N	N	0.7	4.3	N	7.7	N	WNW
12	1.6	5.1	E	8.8	E	E	0.7	2.7	ENE	6.5	NE	ENE	0.6	2.4	ENE	5.4	ESE	ENE
13	1.2	2.5	SSE	3.9	SSE	SSE	0.4	2.3	SW	3.8	SSW	SW	0.4	1.7	SSW	2.4	SW	SSW
14	1.5	4.5	N	7.4	N	N	0.6	3.1	NW	5.8	NNW	N	0.7	3.2	WSW	5.8	W	W
15	1.0	2.8	ESE	4.4	NNE	E	0.5	3.0	NE	4.8	N	NNE	0.6	2.6	W	4.7	W	NNW
16	1.3	3.6	W	6.8	WNW	SSW	0.8	3.4	WSW	6.8	WSW	WSW	0.7	2.7	W	5.7	NNW	W
17	1.4	4.2	SE	7.1	SE	ESE	0.5	2.3	NE	4.7	NE	ENE	0.8	2.5	N	3.6	N	NNE
18	1.3	4.4	NE	6.6	E	ESE	0.5	2.5	NE	5.0	NNE	ENE	0.7	2.3	NNW	3.9	N	N
19	1.9	6.7	SSE	10.3	S	S	0.8	4.0	SW	9.1	SW	SW	0.9	3.9	S	7.3	S	S
20	2.6	6.3	SE	10.0	WNW	NNW	1.8	4.4	WSW	9.5	WSW	WSW	1.6	5.4	SSW	11.9	S	W
21	2.8	6.7	NNW	11.4	N	NW	1.8	4.5	NW	9.5	NW	WNW	1.4	3.5	NW	9.3	WSW	NNW
22	1.0	2.3	E	3.4	SE	S	0.6	3.1	WNW	5.7	WNW	SW	0.8	3.4	W	6.8	NNW	NNW
23	2.4	6.7	NNW	10.2	N	NNW	1.7	5.1	NNW	9.1	NNW	W	1.2	3.5	WSW	7.8	SW	NNW
24	1.1	3.4	NW	6.0	N	N	0.5	2.8	N	5.1	NE	NW	0.6	2.4	WSW	5.2	W	S
25	1.0	2.9	ESE	3.4	E	ESE	0.5	2.3	N	3.6	N	SW	0.5	3.0	N	4.5	N	NW
26	1.3	3.4	NNW	5.7	NNW	N	0.9	3.6	NNE	7.2	W	NNW	0.7	3.1	W	6.1	W	W
27	1.5	4.2	WSW	7.9	WSW	SSE	1.0	3.3	WSW	7.4	W	SSW	1.1	7.0	SW	11.6	SW	SW
28	2.5	4.8	NW	9.6	WSW	NNW	1.9	4.7	WSW	9.7	WSW	W	2.1	5.5	SW	12.8	W	W
29	1.4	4.0	W	6.2	W	WSW	1.0	3.7	SW	7.6	WSW	WSW	0.7	3.6	W	7.5	WSW	W
30	1.9	5.7	NNW	8.3	NNW	SE	1.2	3.9	NNW	7.2	SW	WSW	0.9	3.2	W	8.4	NW	WSW
31																		
月最大		7.5	N	12.1	N			5.1	NNW	11.9	SW			7.0	SW	12.8	W	
起日		9		9				23		9				27		28		
上旬平均	1.8					NNW	1.2					WSW	1.1					N)
中旬平均	1.5					N	0.8					SW	0.8					S
下旬平均	1.7					NNW	1.1					WSW	1.0					W
月平均	1.7					NNW	1.0					WSW	0.9					S)
10m/s以上日数		0						0						0				
15m/s以上日数		0						0						0				
20m/s以上日数		0						0						0				
30m/s以上日数		0						0						0				

地域気象観測風向・風速月報

奈良県 (64)　　2020年11月

単位：(m/s)　　2/2頁

観測所名	五條						上北山						風屋					
日付	平均	最大	最大風向	最大瞬間	最大瞬間風向	最多	平均	最大	最大風向	最大瞬間	最大瞬間風向	最多	平均	最大	最大風向	最大瞬間	最大瞬間風向	最多
1	1.7	3.7	S	7.6	SSW	ENE	0.5	2.1	WSW	5.0	SW	ENE	0.7	4.2	SSW	7.5	SW	SSW
2	1.2	3.6	NNE	6.7	N	ENE	0.1	0.9	ENE	1.8	ENE	ENE	0.1	1.1	SW	1.9	SW	NE
3	2.5	6.6	WNW	11.9	NW	WNW	1.2	5.2	ENE	11.1	NE	E	0.8	3.0	SW	9.7	SSW	NNE
4	1.5	4.4	WNW	8.0	SW	NW	1.3	3.8	ENE	8.8	SSW	E	0.8	3.6	SW	9.0	E	N
5	1.2	2.7	N	5.0	N	ENE	0.4	1.4	ENE	2.8	ENE	ENE	0.6	2.5	SW	3.7	SW	SSW
6	1.1	2.9	N	4.4	N	ENE	0.2	1.8	WSW	3.7	SW	E	0.1	0.7	NNE	1.9	NNE	-
7	1.2	2.6	S	6.4	SW	NE	0.2	1.3	ENE	2.9	ENE	ENE	0.1	0.8	SW	1.7	SW	N
8	1.6	4.0	WNW	7.3	W	SSW	0.7	2.5	ENE	6.4	ESE	ENE	0.5	1.8	WSW	5.0	SSW	SW
9	1.4	4.1	N	7.8	W	N	1.0	3.2	ENE	10.5	SW	ENE	0.8	3.4	SSW	8.7	SW	NNW
10	1.4	4.5	W	8.4	W	WSW	1.2	3.3	SSW	8.4	SSW	ENE	0.7	2.7	SW	6.9	SW	SW
11	1.6	3.9	N	6.5	N	ENE	1.7	6.5	ENE	14.7	ENE	ENE	0.6	2.2	E	8.5	SE	N
12	1.8	4.1	N	6.2	N	ENE	0.4	1.5	NE	2.6	ENE	ENE	0.3	1.9	SW	3.0	SSW	SSW
13	1.4	3.0	N	4.4	N	ENE	0.6	3.4	ENE	8.8	E	ENE	0.4	1.8	SSW	3.9	N	N
14	1.8	4.0	N	8.0	NE	ENE	0.9	3.8	E	8.9	E	ENE	0.8	2.4	SSW	5.9	SW	N
15	1.5	3.7	N	5.3	NNE	ENE	0.6	2.0	WSW	3.8	WSW	ENE	0.4	3.1	SSW	7.3	SW	N
16	1.5	3.2	N	4.9	NNE	ENE	0.5	1.6	ENE	3.3	E	ENE	0.4	1.5	SSE	3.2	ESE	SSW
17	1.5	3.1	N	4.8	NE	E	0.7	2.8	NNE	5.8	N	ENE	0.5	2.5	SSW	5.7	S	N
18	1.4	2.8	N	4.5	N	ENE	0.5	1.6	N	4.0	NNW	ENE	0.4	2.1	SW	6.0	WSW	SW
19	1.7	4.3	S	9.8	S	ENE	0.6	2.7	WSW	5.6	SW	ENE	1.3	4.9	SW	10.1	SSW	SSW
20	1.9	5.1	WNW	9.4	WSW	S	0.6	2.8	ENE	4.5	NE	ENE	0.5	2.2	S	6.1	S	N
21	2.1	4.2	N	7.7	NNE	ENE	1.7	7.3	ENE	13.8	ENE	ENE	1.1	3.3	NNE	13.5	NNE	NNE
22	1.0	2.6	N	3.8	N	ENE	0.3	1.3	NE	2.4	ENE	ENE	0.2	0.7	SSW	1.8	SSW	NNE
23	2.1	4.7	N	8.0	N	NNE	1.2	4.0	ENE	9.8	E	ENE	0.7	3.0	SW	8.8	SW	N
24	1.2]	2.3]	N]	3.4]	N]	ENE]	0.5	1.7	ENE	3.4	WSW	ENE	0.6	2.2	S	4.3	SSE	SW
25	1.0	2.8	NE	4.5	NE	E	0.4	1.4	ENE	2.4	E	ENE	0.2)	0.8)	SW)	3.8)	NNW)	NNE)
26	1.4	3.2	NNE	5.9	N	ENE	0.3]	1.3]	ENE]	1.9]	E]	ENE)	0.5	1.8	SSW	4.7	SW	N
27	1.0	3.3	N	4.6	N	E	0.4	1.5	ENE	3.0	ENE	ENE	0.3	1.8	SW	4.1	SW	N
28	2.2	7.1	WNW	13.6	WNW	W	0.8	2.4	SSE	10.3	ESE	ENE	0.7	2.9	SW	8.5	SW	NW
29	0.9	2.7	WNW	5.4	S	ENE	0.6	1.7	ENE	3.9	W	ENE	0.4	1.8	SSW	3.5	SW	N
30	1.1	3.3	W	6.9	W	WSW	0.9	3.1	ENE	6.5	SSW	ENE	0.6	2.0	SSW	7.7	NE	NNE
31																		
月最大		7.1)	WNW	13.6)	WNW			7.3)	ENE	14.7)	ENE			4.9	SW	13.5	NNE	
起日		28		28				21		11				19		21		
上旬平均	1.5					ENE	0.7					ENE	0.5					NNE
中旬平均	1.6					ENE	0.7					ENE	0.6					N
下旬平均	1.4)					ENE)	0.8)					ENE)	0.5					N)
月平均	1.5)					ENE)	0.7)					ENE)	0.5					N)
10m/s以上日数		0)						0)						0				
15m/s以上日数		0)						0)						0				
20m/s以上日数		0)						0)						0				
30m/s以上日数		0)						0)						0				

特別警報・警報・注意報発表状況（1/1）

2020年11月の特別警報・警報・注意報　発表履歴表

●：発表　◇：特別警報から警報　▽：特別警報から注意報　▼：警報から注意報　○：継続　解：解除

浸：浸水害　土：土砂災害　土浸：土砂災害、浸水害　　*斜体字：発表*　下線：特別警報から警報

発表時刻	警報・注意報	奈良市	大和高田市	大和郡山市	天理市	橿原市	桜井市	御所市	生駒市	香芝市	葛城市	平群町	三郷町	斑鳩町	安堵町	川西町	三宅町	田原本町	高取町	明日香村	上牧町	王寺町	広陵町	河合町	宇陀市	山添村	五條市北部	吉野町	大淀町	下市町	五條市南部	野迫川村	十津川村	曽爾村	御杖村	黒滝村	天川村	下北山村	上北山村	川上村	東吉野村
2020/11/2 3:58	雷注意報	●	●	●	●	●	●	●	●	●	●	●	●	●	●	●	●	●	●	●	●	●	●	●	●	●	●	●	●	●	●	●	●	●	●	●	●	●	●	●	●
2020/11/2 16:05	雷注意報	解	解	解	解	解	解	解	解	解	解	解	解	解	解	解	解	解	解	解	解	解	解	解	解	解	解	解	解	解	解	解	解	解	解	解	解	解	解	解	解
2020/11/5 4:05	乾燥注意報	●	●	●	●	●	●	●	●	●	●	●	●	●	●	●	●	●	●	●	●	●	●	●	●	●	●	●	●	●	●	●	●	●	●	●	●	●	●	●	●
2020/11/5 16:34	乾燥注意報	○	○	○	○	○	○	○	○	○	○	○	○	○	○	○	○	○	○	○	○	○	○	○	○	○	○	○	○	○	○	○	○	○	○	○	○	○	○	○	○
2020/11/6 15:32	乾燥注意報	解	解	解	解	解	解	解	解	解	解	解	解	解	解	解	解	解	解	解	解	解	解	解	解	解	解	解	解	解	解	解	解	解	解	解	解	解	解	解	解
2020/11/17 15:08	雷注意報	●	●	●	●	●	●	●	●	●	●	●	●	●	●	●	●	●	●	●	●	●	●	●	●	●	●	●	●	●	●	●	●	●	●	●	●	●	●	●	●
2020/11/18 3:33	雷注意報	解	解	解	解	解	解	解	解	解	解	解	解	解	解	解	解	解	解	解	解	解	解	解	解	解	解	解	解	解	解	解	解	解	解	解	解	解	解	解	解
2020/11/19 15:56	雷注意報	●	●	●	●	●	●	●	●	●	●	●	●	●	●	●	●	●	●	●	●	●	●	●	●	●	●	●	●	●	●	●	●	●	●	●	●	●	●	●	●
2020/11/20 16:16	雷注意報	解	解	解	解	解	解	解	解	解	解	解	解	解	解	解	解	解	解	解	解	解	解	解	解	解	解	解	解	解	解	解	解	解	解	解	解	解	解	解	解

奈良県気象情報発表状況

令和２年(2020 年) 11 月　　奈良地方気象台発表

情　　報	発表日・時・分	
突風と落雷に関する奈良県気象情報　第１号	11 月 17 日	5 時 54 分
突風と落雷に関する奈良県気象情報　第２号	11 月 17 日	16 時 00 分
突風と落雷に関する奈良県気象情報　第１号	11 月 19 日	16 時 17 分
突風と落雷に関する奈良県気象情報　第２号	11 月 20 日	5 時 34 分

気　象　災　害

なし

極値順位の更新

令和２年(2020 年) 11 月　　奈良地方気象台

項　　目	観　測　値	観測日	更新順位
日最高気温の高い方から	26.5℃	19 日	2
月平均気温の高い方から	12.9℃		3

生物季節観測表

令和２年(2020 年) 11 月　　奈良地方気象台

種　目	現象の種類	本年観測日	平年観測日	平年差	昨年観測日	昨年差
いちょう	黄葉日	11 月 17 日	11 月 13 日	4 日遅い	11 月 27 日	10 日早い
いちょう	落葉日	11 月 30 日	11 月 30 日	同じ	12 月 9 日	9 日早い
かえで	紅葉日	11 月 13 日	11 月 18 日	5 日早い	11 月 15 日	2 日早い
かえで	落葉日	11 月 24 日	12 月 3 日	9 日早い	11 月 29 日	5 日早い

奈良県内気象観測所配置図

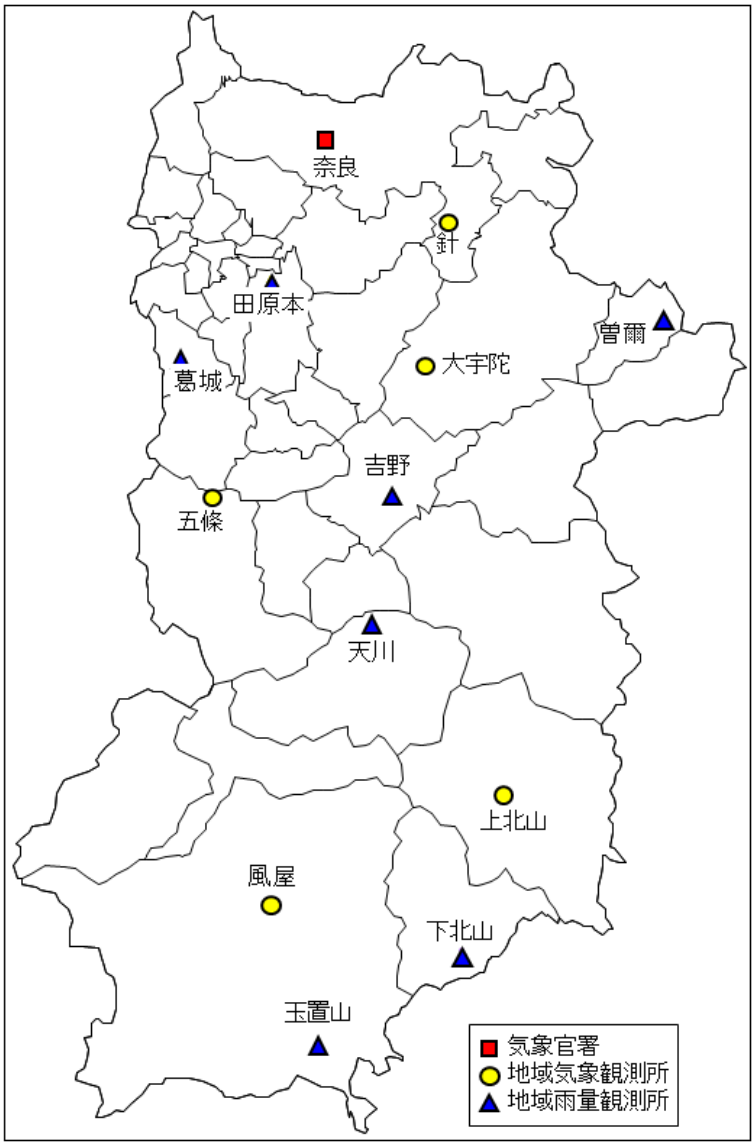

地域気象観測所（アメダス）一覧表

奈良地方気象台

平成 29 年 3 月 9 日現在

観測所番号	観測所名	観測種目						所在地	緯　度 ° ′	経　度 ° ′	海面上の高さ m	観測開始年月日
		気温	風	日照	降水量	積雪	その他					
64036	奈良		○	○			○	奈良市西紀寺町	34 40.4	135 49.9	90	昭 50. 3.19
64036	奈良	○			○	○		奈良市東紀寺町	34 40.4	135 50.2	102	昭 50. 3.19
64041	針	○	○	○	○			奈良市都祁友田町	34 36.3	135 57.1	468	昭 53.12.22
64056	田原本				○			磯城郡田原本町	34 33.3	135 47.1	50	昭 49.11. 1
64076	曽爾				○			宇陀郡曽爾村太良路	34 31.3	136 09.5	610	昭 49.11. 1
64091	葛城				○			葛城市寺口	34 29.3	135 42.2	141	昭 56. 8.24
64101	大宇陀	○	○	○	○			宇陀市大宇陀下竹	34 29.3	135 55.9	349	昭 53.12.22
64127	五條	○	○	○	○			五條市三在町	34 22.8	135 43.8	190	平 17.12.19
64136	吉野				○			吉野郡吉野町宮滝	34 22.7	135 54.0	188	平 3. 1.16
64161	天川				○			吉野郡天川村大字洞川	34 16.2	135 53.0	840	平 22. 3.25
64206	上北山	○	○	○	○			吉野郡上北山村小橡	34 08.2	136 00.3	334	昭 53.12.26
64227	風屋	○	○	○	○			吉野郡十津川村風屋	34 02.7	135 47.2	301	昭 52.12.20
64236	下北山				○			吉野郡下北山村佐田	34 00.2	135 58.0	249	平 26. 7.31
64261	玉置山				○			吉野郡十津川村山手谷	33 55.6	135 49.8	1077	昭 49.11. 1