奈 良 県 の 気 象

令 和 3 年（2021 年）

3 月

今月の内容

天気概況・平年差（比）表（気象官署）
アメダス気象経過図
アメダス月別値
地上気象観測月統計値表（1）・（2）
地上気象観測毎時月表〔降水量〕
地域気象観測気温月報
地域気象観測降水量月報
地域気象観測日照時間月報
地域気象観測風向・風速月報
特別警報・警報・注意報発表状況
気象情報発表状況
気象災害
極値順位の更新
生物季節観測表

※　注意報・警報発表状況以外は速報値です。
　　後日修正する場合があります。

奈 良 地 方 気 象 台

資料の解説

この「奈良県の気象」は、奈良地方気象台および奈良県内の地域気象観測所等の観測成果などをまとめたものです。
なお、気象官署と地域気象観測所では観測や統計の方法が異なるため、同じ奈良の観測値でも相違があります。また、気象経過図、気象分布図には地域気象観測所の値を使用しています。

１．気象官署の気象表

要素名（最小位数と単位）：	値の求め方・その他の説明
平均気圧（0.1 hPa）	：現地気圧および海面更正気圧の毎正時24回の平均値。
気　　温（0.1 ℃）	：平均は毎正時24回の平均値。最高・最低はその日の任意時刻の最高値・最低値。起時はその時刻。
平均蒸気圧（0.1 hPa）	：毎正時24回の平均値。
相対湿度（１％）	：平均は毎正時24回の平均値。最小はその日の任意時刻の最小値。
風　　速（0.1 m/s）	：平均は毎 10 分の観測値（144 回）の平均値。最大はその日の10分間平均風速の最大値とその時の風向および時刻。 最大瞬間はその日の任意時刻における瞬間風速の最大値とその時の風向および時刻。 風向は風の吹いてくる方向をN（北）、E（東）、S（南）、W（西）の記号により16方位で示します。
日照時間（0.1 h）	：回転式日照計による１日の合計値。0.1ｈ未満の日（不照日）は「－」で示します。
全天日射量（0.01 MJ/㎡）	：全天電気式日射計による１日の合計値。
降 水 量（0.5 ㎜）	：１日の合計値。無降水の日は「－」で表します。「0.0」は0.5㎜未満の降水を表します。最大１時間は、任意の１時間の最大値。最大10分間は、任意の10分間の最大値。起時は共にその降り終わりの時刻を表す。
降雪の深さ合計（1 ㎝）	：毎正時（24回）の降雪の深さの合計値。「－」は降雪が無い日、又は１㎝に満たない日を表します。
最深積雪（1 ㎝）	：毎正時（24回）の積雪の深さの最大値。「－」は積雪が無い日を表します。
最低海面気圧（0.1 hPa）	：海面更正気圧のその日の任意時刻における最低値。起時はその時刻。
気温階級区分	：平均・最高・最低の各気温が、それぞれの条件を満たす日に「○」を記入しています。
大気現象	：当日観測された大気現象を次の記号で表します。

● 雨　　× 雪　　みぞれ　　≡ 霧　　〓 もや　　∞ 煙霧
雷　　霜　　結氷

最大・高、最小・低	：月間の最大・最高値、最小・最低値を示し、起日はその出現日です。 「＊」は、同値の極値が２個以上あり、そのうち最も新しい起日を掲載している事を示します。
風向別百分率（0.1%）	：風向別の観測回数を月間風向観測回数で除して百分率で表したものです。 中心の数値は静穏（風速0.2m/s以下で風向が定められない時）の率です。
月最大24時間降水量（0.1㎜）	：前月末日の 13 時の前１時間降水量から、翌月１日の12時までの毎正時の前１時間降水量の中で、連続する任意の24時間以内の合計降水量の最大値を表します。
階級別日数・現象日数	：各要素・各現象がその条件を満たした日の日数を示します。
月間日照率（１％）	：月間日照時間の月間可照時間に対する百分率。

注（1）日界は24時です。
（2）記号の説明：　）は、準正常値（平均値や合計値に用いた資料の割合が80%以上の場合の値）
］は、資料不足値（平均値や合計値に用いた資料の割合が80%未満の場合の値）
× は、欠測（資料なし）
（3）平年の値は、1981～2010年までの30年間の平均値（平年値という）を使用しています。

２．地域気象観測所の要素別月報

要素名（最小位数と単位）：	値の求め方・その他の説明

［地域気象観測月報（集計値）］

気　温	平均	平均気温（℃）	月間の日平均気温の平均
	平年差	平年値との差	平均気温の平年値との差
	最高	最高気温（℃）	月間の日最高気温の最高値
	起日	日	その起日
	最低	最低気温（℃）	月間の日最低気温の最低値
	起日	日	その起日
	最高平均	最高気温の月平均（℃）	月間の日最高気温の平均
	最高平年差	平年値との差	最高気温の月平均の平年値との差
	最低平均	最低気温の月平均	月間の日最低気温の平均
	最低平年差	平年値との差	最低気温の月平均の平年値との差
	積算気温	積算気温（℃）	月間の日平均気温10℃以上の積算値
	平均		
	０℃未満	日数（日）	月間の日平均気温が０℃未満の日数
	２５℃以上	日数（日）	月間の日平均気温が２５℃以上の日数
	最高		
	０℃未満	日数（日）	月間の日最高気温が０℃未満の日数
	２５℃以上	日数（日）	月間の日最高気温が２５℃以上の日数

	３０℃以上	日数(日)	月間の日最高気温が３０℃以上の日数
	３５℃以上	日数(日)	月間の日最高気温が３５℃以上の日数
	最低		
	０℃未満	日数(日)	月間の日最低気温が０℃未満の日数
	２５℃以上	日数(日)	月間の日最低気温が２５℃以上の日数
日照時間	月計	日照時間（h）	月間の日合計値の合計
	平年比	平年値との比（%）	日照時間の月計の平年値との比
（日数）	0.1時間未満	日数(日)	月間の日照時間の日合計が0.1時間未満の日数

※地域気象観測所（奈良を除く）の日照時間は、2021年3月2日より、気象衛星観測のデータを用いた「推計気象分布（日照時間）」から得る推計値としました。

風向・風速	平均風速	平均風速(m/s)	月間の日平均風速の平均
	最大風速	最大風速(m/s)	月間の日最大風速の最大値
	最大風速風向	風向(16方位)	その最大風速の風向
	起日	日	その最大風速の起日
	最大瞬間風速	最大風速(m/s)	月間の日最大瞬間風速の最大値
	最大瞬間風速風向	風向(16方位)	その最大瞬間風速の風向
	起日	日	その最大瞬間風速の起日
	最多風向	最多風向(16方位)	月間の時別風向の最多のもの
	１０m/s以上	日数(日)	月間の日最大風速が１０m/s以上の日数
	１５m/s以上	日数(日)	月間の日最大風速が１５m/s以上の日数
	２０m/s以上	日数(日)	月間の日最大風速が２０m/s以上の日数
	３０m/s以上	日数(日)	月間の日最大風速が３０m/s以上の日数
降水量	月計　降水量（mm）	月間の日降水量の合計値	
	平年比	平年値との比（%）	降水量の月計の平年値との差
	最大日降水量	最大日降水量（mm）	月間の日降水量の最大値
	起日	日	その起日
	最大１時間降水量	最大１時間降水量（mm）	月間の日最大１時間降水量の最大値
	起日／時分	日／時分	その起日と起時
	最大１０分間降水量	最大１０分間降水量（mm）	月間の日最大１０分間降水量の最大値
	起日／時分	日／時分	その起日と起時
	１mm以上	日数(日)	月間の日降水量が１mm以上の日数
	１０mm以上	日数(日)	月間の日降水量が１０mm以上の日数
	３０mm以上	日数(日)	月間の日降水量が３０mm以上の日数
	５０mm以上	日数(日)	月間の日降水量が５０mm以上の日数
	７０mm以上	日数(日)	月間の日降水量が７０mm以上の日数
	１００mm以上	日数(日)	月間の日降水量が１００mm以上の日数

記号の説明

＿	：	旬の極値
―	：	現象なし（期間内に現象が発生しなかった場合）
)	：	準正常値（対象となる資料の一部が欠けているが、許容する資料数を満たす値）
]	：	資料不足値（対象となる資料が許容する資料数を満たさない値）
X	：	欠測（期間内の観測結果が全て求められなかった場合）
//	：	平年値なし

3月の天気概況

この期間、はじめは気圧の谷や湿った空気の影響で曇りや雨の日が多かったが、中頃からは天気は数日の周期で変化した。

また、平年に比べ寒気の影響を受けることが少なかったため、奈良で観測した月平均気温11.0℃は、3月の月平均気温の高い方から1位の記録（観測開始：1954年）となった。

奈良の平均気温は平年よりかなり高く、降水量は平年より多く、日照時間は平年よりかなり多かった。

上旬：この期間、気圧の谷や湿った空気の影響で曇りや雨の日が多かったが、高気圧に覆われ晴れた日もあった。
奈良の平均気温は平年よりかなり高く、降水量及び日照時間は平年並であった。

中旬：この期間、高気圧に覆われ晴れた日が多かったが、気圧の谷や湿った空気、低気圧の影響で曇りや雨の日もあった。
奈良の平均気温は平年よりかなり高く、降水量は平年より少なく、日照時間は平年よりかなり多かった。

下旬：この期間、前線や湿った空気の影響で曇りや雨の日もあったが、高気圧に覆われ晴れた日もあった。
奈良の平均気温は平年よりかなり高く、降水量は平年より多く、日照時間は平年よりかなり多かった。

平年差（比）・階級区分表

【奈良地方気象台の気象観測値】

要素	期間	上旬	中旬	下旬	月
平均気温 (℃)	本年	9.2	10.8	12.9	11.0
	平年	6.0	7.6	9.0	7.6
	平年差	+3.2	+3.2	+3.9	+3.4
	階級区分	かなり高い	かなり高い	かなり高い	かなり高い
降水量 (mm)	本年	38.5	21.5	60.5	120.5
	平年	29.3	32.5	41.4	103.2
	平年比	131%	66%	146%	117%
	階級区分	平年並	少ない	多い	多い
日照時間 (h)	本年	46.9	64.9	71.5	183.3
	平年	44.8	49.8	52.9	147.4
	平年比	105%	130%	135%	124%
	階級区分	平年並	かなり多い	かなり多い	かなり多い

注1：平年値の統計期間は1981年～2010年までの30年間の観測値から求めています。

注2：階級区分は平年値に対する比較で、「高い（多い）」、「平年並」、「低い（少ない）」の3段階で、それぞれの出現率は同じにしています。また、高い（多い）方または低い（少ない）方から出現率10%の範囲を、それぞれ「かなり高い（多い）」「かなり低い（少ない）」と表現します。

アメダス　気象経過図：2021年03月01日-2021年03月31日

奈良

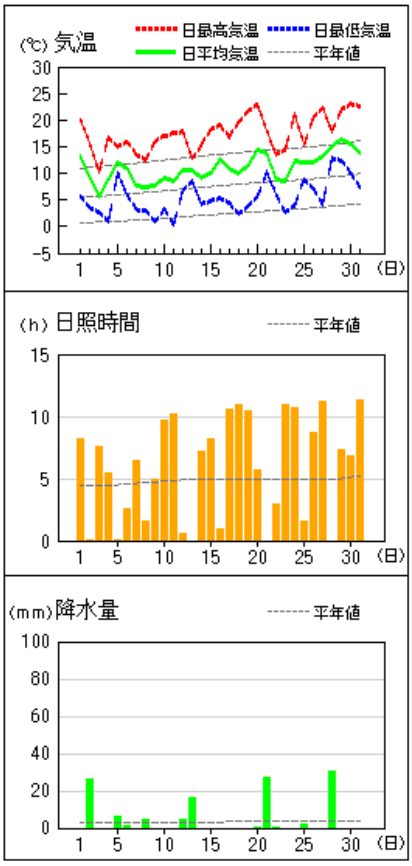

針

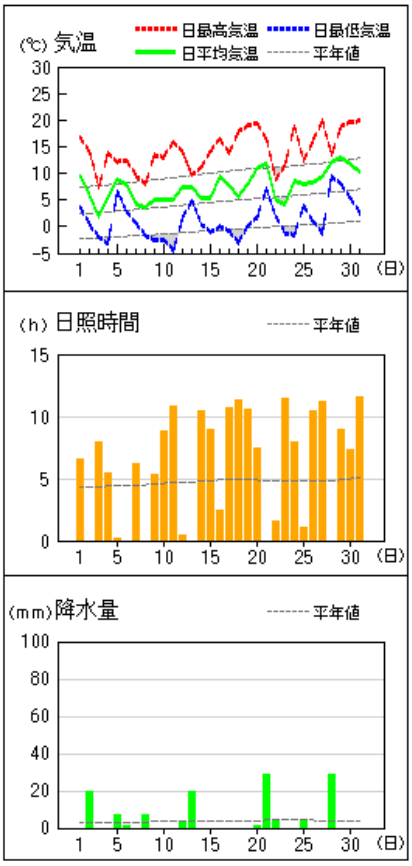

大宇陀

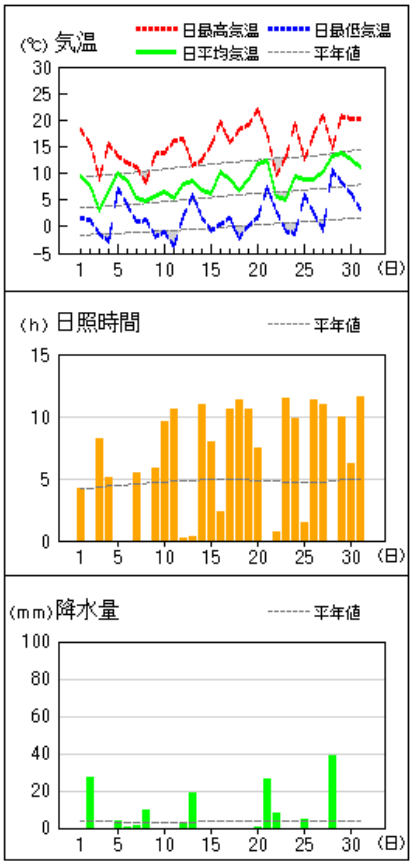

五條

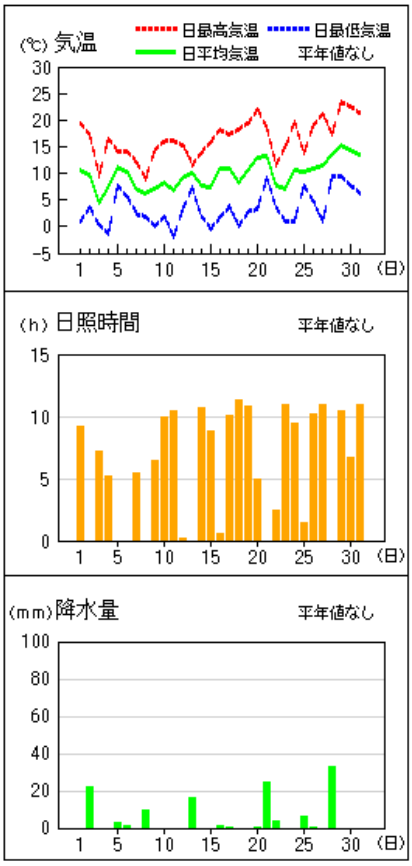

上北山

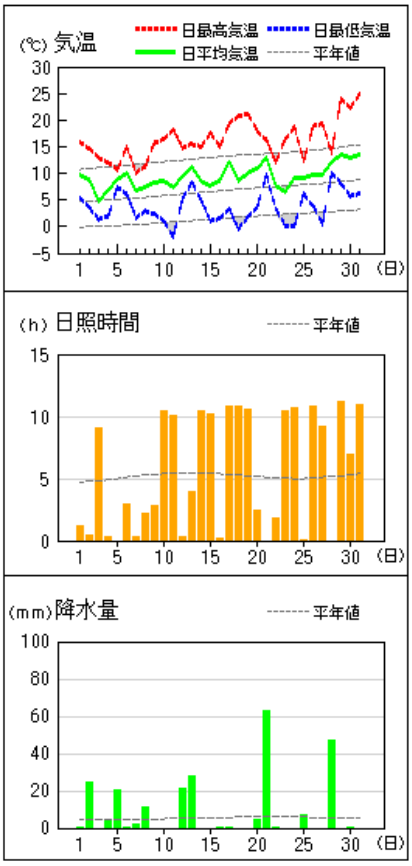

風屋

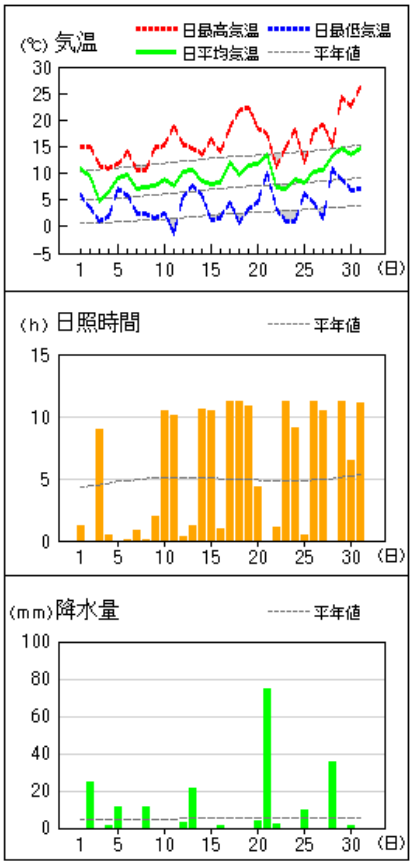

アメダス　気象経過図：2021年03月01日-2021年03月31日

田原本

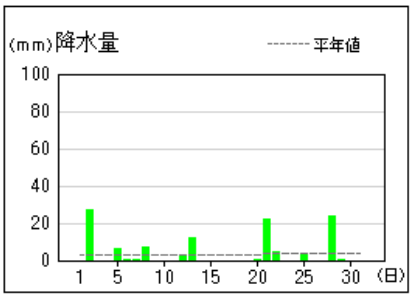

曽爾

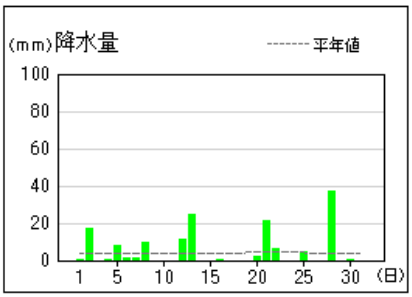

葛城

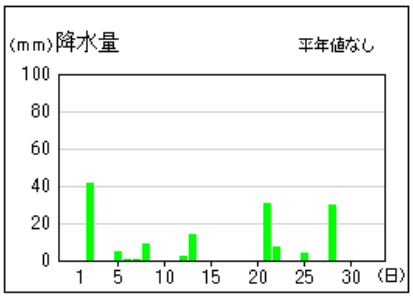

吉野

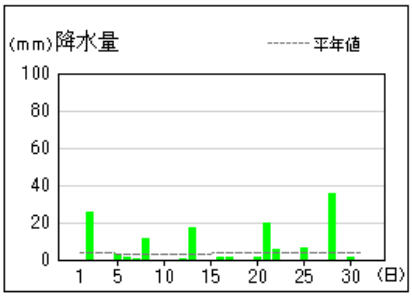

天川

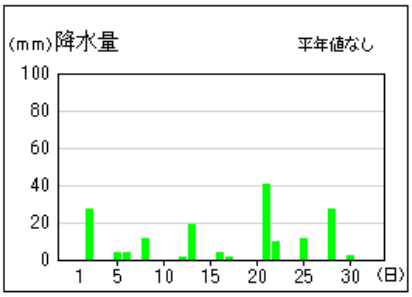

下北山

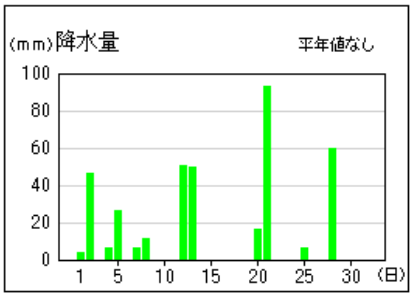

葛川

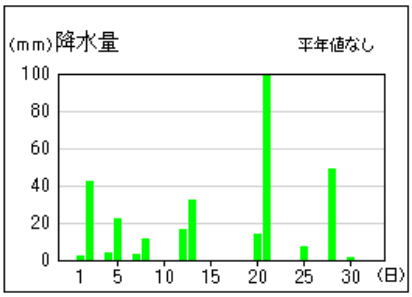

アメダス月別値　(分布・差比図) 2021 年 3 月

平均気温(℃)

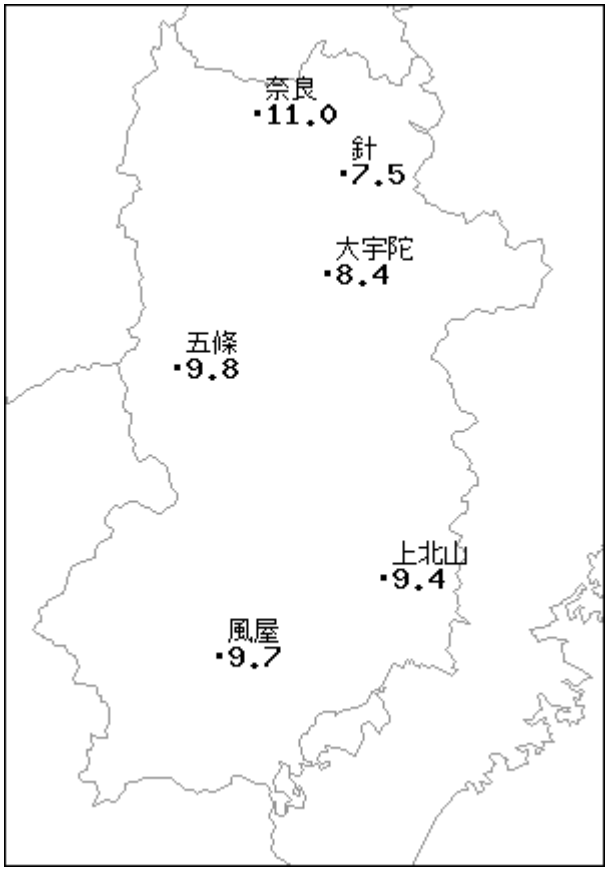

平均気温平年差(℃)

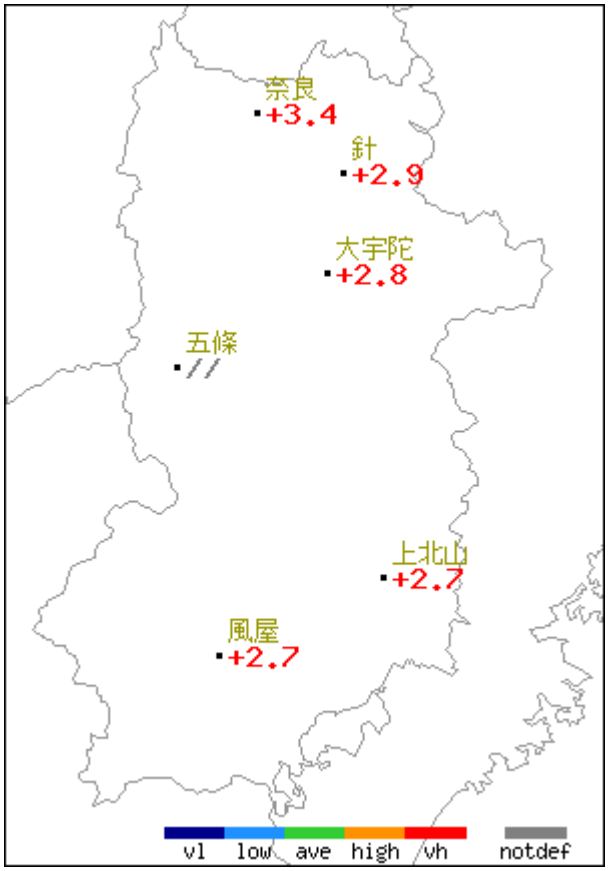

降水量(mm)

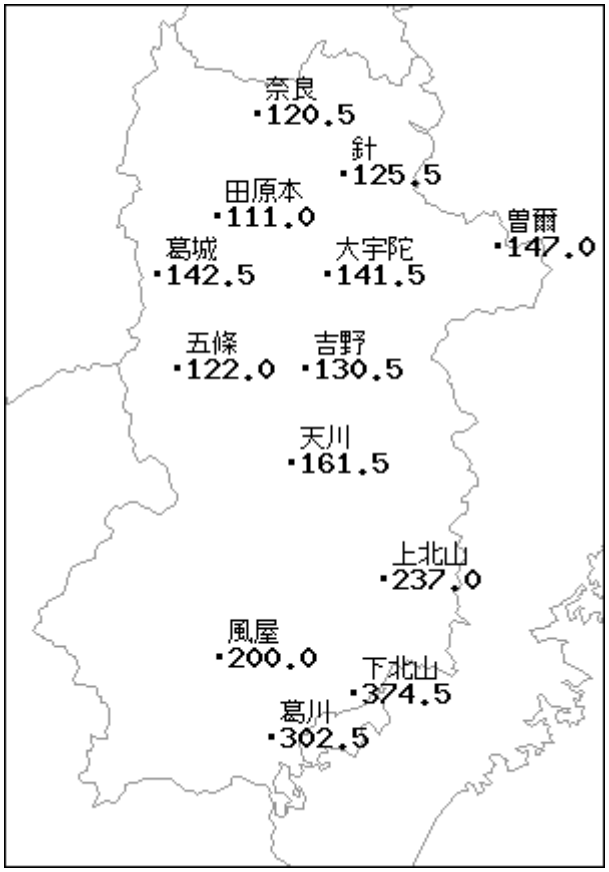

降水量平年比(%)

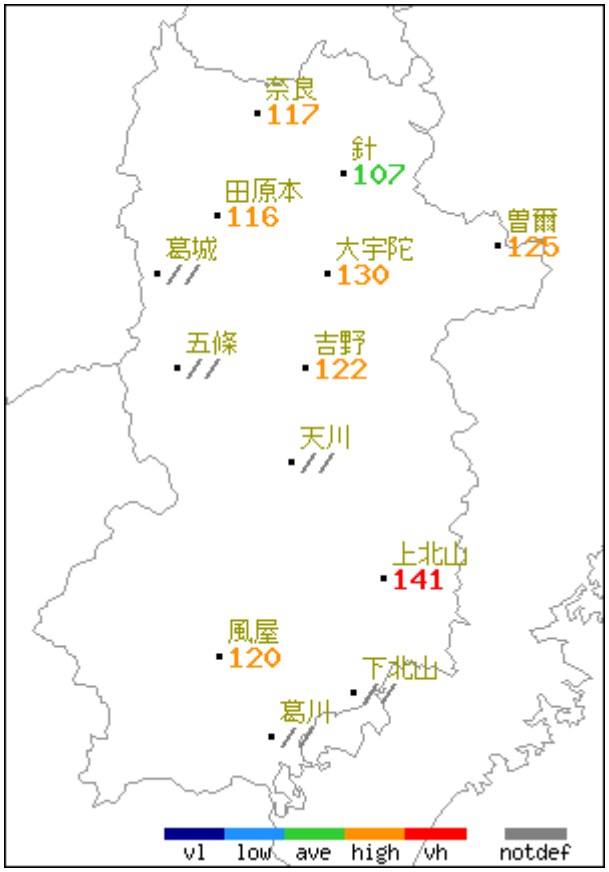

アメダス月別値　(分布・差比図) 2021 年 3 月

日照時間(h)

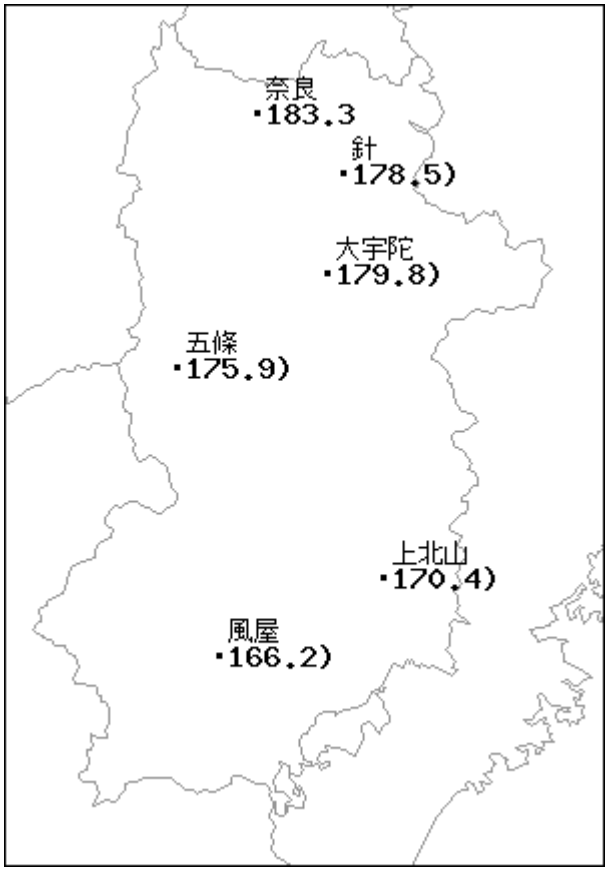

日照時間平年比(%)

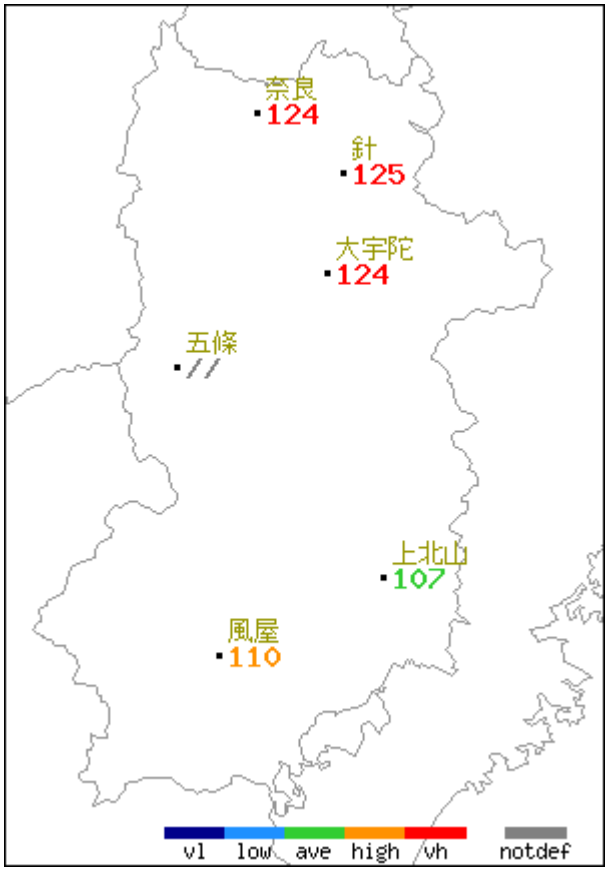

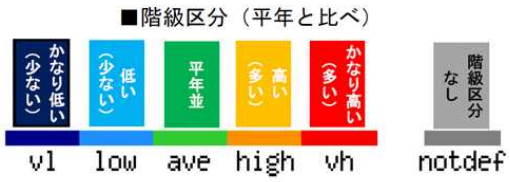

地上気象観測月統計値表 （1）

地点番号 47780　地点名 奈良 （奈良県 ）　　気象官署名 奈良地方気象台　　2021年3月

日付	平均気圧 現地 hPa	平均気圧 海面 hPa	気温 平均 ℃	気温 最高 ℃	気温 最高 起時 hm	気温 最低 ℃	気温 最低 起時 hm	平均蒸気圧 hPa	相対湿度 平均 %	相対湿度 最小 %	相対湿度 最小 起時 hm	風速 平均(風程) m/s	風速 最大 m/s	風速 最大 風向16方位	風速 最大 起時 hm	風速 最大瞬間 m/s	風速 最大瞬間 風向16方位	風速 最大瞬間 起時 hm	日照時間 h	全天日射量 MJ/m²	平均雲量 10分比	降水量 mm	降水量 最大1時間 mm	降水量 最大1時間 起時 hm	降水量 最大10分間 mm	降水量 最大10分間 起時 hm	日付
1	1010.1	1022.7	13.1	20.0	1608	5.6	0655	9.4	65	38	1616	1.9	5.0	S	1620	8.8	S	1653	8.2	16.19		—	—	—	—	—	1
2	1001.1	1013.7	9.1	15.6	0929	3.6	2400	9.9	82	64	0006	3.1	10.3	NNW	1016	17.4	NNW	1015	0.1	3.76		26.5	13.0	1111	4.0	1023	2
3	1015.0	1027.9	5.7	10.3	1431	2.7	2400	5.0	55	39	1621	2.7	6.4	NW	0114	9.5	NNW	0112	7.6	19.01		—	—	—	—	—	3
4	1015.5	1028.3	8.9	16.6	1428	0.9	0553	8.1	71	46	1434	2.4	6.4	E	1758	9.9	E	2204	5.5	13.73		0.0	0.0	1712	0.0	1622	4
5	1007.2	1019.7	12.1	15.1	1136	10.0	0628	11.7	83	64	1225	3.2	7.7	E	2133	12.9	E	2148	0.1	5.13		6.5	2.0	1512	1.0	1336	5
6	1009.0	1021.6	10.9	15.9	1228	6.0	2400	10.4	79	57	1320	3.6	8.7	NNW	1245	13.7	NW	1224	2.6	11.08		1.0	1.0	0805	0.5	0739	6
7	1013.2	1026.0	7.8	13.6	1342	3.2	0652	7.0	66	44	1246	2.5	4.5	NNW	0248	8.2	N	0242	6.5	16.15		0.0	0.0	2400	0.0	2400	7
8	1011.9	1024.7	7.3	12.5	1528	3.0	2357	8.1	81	49	1614	2.3	5.5	N	1701	9.5	NNW	1712	1.6	8.19		4.5	1.5	0357	0.5	0736	8
9	1010.8	1023.6	7.8	16.0	1453	0.9	0609	7.5	73	42	1649	1.0	2.5	SSW	1700	4.1	W	1532	5.0	15.27		—	—	—	—	—	9
10	1012.7	1025.4	9.1	16.9	1226	3.3	2400	6.9	62	29	1643	2.8	7.9	NNW	1429	13.5	N	1357	9.7	19.71		—	—	—	—	—	10
11	1015.3	1028.1	8.5	17.6	1506	0.4	0611	5.7	55	21	1534	1.2	2.8	SSE	1721	5.0	S	1250	10.2	20.83		—	—	—	—	—	11
12	1008.2	1020.8	10.6	17.8	1234	6.7	0523	9.9	76	50	1221	3.2	11.2	E	2006	21.7	E	2004	0.6	5.90		5.0	2.0	1628	1.0	1544	12
13	998.5	1011.0	10.5	12.8	1428	8.5	2400	10.7	84	67	1530	3.8	11.7	E	0159	20.7	E	0149	0.0	3.74		16.0	8.5	0319	5.0	0245	13
14	1004.2	1016.8	9.1	15.4	1529	4.2	0639	6.6	60	31	1538	2.7	5.6	N	1719	10.8	WNW	1333	7.2	18.06		—	—	—	—	—	14
15	1005.8	1018.4	10.0	18.1	1449	4.7	0657	7.6	64	32	1451	2.0	4.8	WSW	1524	8.4	WSW	1516	8.2	18.40		—	—	—	—	—	15
16	1001.6	1014.0	12.6	19.0	1218	5.4	0515	10.6	72	50	1219	1.8	4.2	W	1753	7.7	W	1736	1.0	7.64		0.0	0.0	1937	0.0	1847	16
17	1004.6	1017.2	10.9	16.8	1239	4.4	2358	7.6	59	34	1459	3.2	6.7	N	1452	10.5	NW	1501	10.6	20.77		—	—	—	—	—	17
18	1007.5	1020.1	10.0	19.7	1550	2.3	0622	6.4	57	15	1646	1.9	4.5	N	1033	7.4	NW	1347	11.0	22.40		—	—	—	—	—	18
19	1006.9	1019.4	11.6	21.6	1457	3.8	0543	6.7	54	15	1538	1.9	4.1	NNW	1559	6.2	NNW	1526	10.4	21.54		—	—	—	—	—	19
20	1003.7	1016.1	14.4	22.9	1223	5.7	0543	9.7	60	35	1231	2.0	7.0	SSE	1618	10.7	SSE	1616	5.7	15.28		0.5	0.5	2400	0.5	2315	20
21	994.5	1006.8	13.7	18.0	1350	10.2	2400	15.1	95	82	0051	1.8	6.4	NNW	1701	10.4	NNW	1656	0.0	2.07		27.0	4.5	1709	2.0	1628	21
22	1002.2	1014.8	9.0	13.4	1418	6.0	2221	7.4	65	37	1306	3.6	7.0	NNW	1514	11.5	WNW	1028	2.9	12.39		0.5	0.5	0255	0.5	0205	22
23	1010.4	1023.1	8.5	14.5	1520	2.6	0628	6.4	62	32	1512	2.2	4.6	WSW	1228	8.6	SW	1541	11.0	22.49		—	—	—	—	—	23
24	1011.1	1023.7	12.4	21.0	1441	3.9	0545	9.0	64	34	1117	1.5	4.3	WNW	1527	7.0	WNW	1456	10.7	22.93		—	—	—	—	—	24
25	1007.5	1020.0	12.0	15.4	1645	9.0	2400	11.8	84	71	1614	1.1	2.7	SSE	1306	4.0	S	1300	1.6	7.24		2.5	1.0	1323	0.5	1329	25
26	1007.9	1020.5	12.0	20.4	1340	7.2	0646	8.5	66	22	1445	2.9	8.9	N	1432	14.5	NNW	1315	8.7	21.25		—	—	—	—	—	26
27	1008.0	1020.5	13.1	22.3	1421	4.2	0539	8.8	61	19	1317	1.9	6.3	E	1723	10.3	E	1715	11.2	21.99		—	—	—	—	—	27
28	997.8	1010.1	14.9	17.8	1042	12.8	0424	14.2	84	53	0722	1.6	4.3	WNW	1847	7.1	ESE	0717	0.0	3.21		30.5	7.5	1838	3.5	2154	28
29	994.8	1007.0	16.3	21.9	1342	12.5	2354	12.8	71	33	1350	2.7	6.0	WSW	1407	11.0	WSW	1503	7.3	19.02		0.0	0.5	0029	0.0	0132	29
30	997.1	1009.4	15.6	23.1	1216	10.0	0501	10.9	65	35	1358	1.8	4.8	NNE	1943	8.1	NE	1953	6.8	16.93		0.0	0.0	1857	0.0	1807	30
31	1001.4	1013.7	13.9	22.7	1551	7.5	0601	7.9	53	19	1344	2.1	5.0	NNE	1717	7.9	NNE	1733	11.3	24.14		—	—	—	—	—	31
合計平均 上旬	1010.7	1023.4	9.2	15.3		3.9		8.4	72			2.6							46.9	12.8		38.5					上
合計平均 中旬	1005.6	1018.2	10.8	18.2		4.6		8.2	64			2.4							64.9	15.5		21.5					中
合計平均 下旬	1003.0	1015.4	12.9	19.1		7.8		10.3	70			2.1							71.5	15.8		60.5					下
合計平均 月	1006.3	1018.9	11.0	17.6		5.5		9.0	69			2.3							183.3	14.7		120.5					月
最大・高				23.1		12.8							11.7	E		21.7	E					30.5	13.0		5.0		最大
起日				30		28							13			12						28	2		13		
最小・低		1001.9		10.3		0.4				15																	最小
起日		21		3		11				19*																	

地上気象観測月統計値表 （2）

地点番号 47780　地点名 奈良 （奈良県 ）　　気象官署名 奈良地方気象台　　2021年3月

日付	降雪の深さ合計 cm	最深積雪 cm	最低海面気圧 hPa	起時 hm	気温階級区分(℃) <0 最高	<0 平均	<0 最低	≧25 最高	≧25 平均	≧25 最低	≧30 最高	≧35 最高	大気現象 ●⋈▲⚡≡=+∞⛶⛶␣⊟ 初 冠	天気概況 昼	天気概況 夜	日付
1	—	—	1014.4	2400										晴後時々曇	曇一時晴後時々雨	1
2	—	—	1006.0	0952									●	雨時々曇	晴時々雨後曇	2
3	—	—	1023.0	0008										晴時々曇	曇時々晴	3
4	—	—	1024.9	2400									●	晴後曇一時雨	曇後一時雨	4
5	—	—	1016.6	1619									●	雨時々曇	曇時々雨	5
6	—	—	1017.3	0147									● =	曇一時雨	曇後時々晴	6
7	—	—	1023.4	1446									●	晴時々曇	雨時々曇	7
8	—	—	1023.0	1434									●	雨後曇時々晴	晴時々曇	8
9	—	—	1020.8	1739										曇時々晴	曇時々晴	9
10	—	—	1021.7	0351										晴	晴	10
11	—	—	1025.3	1734										晴	曇	11
12	—	—	1010.6	2351									●	曇後時々雨	雨時々曇、雷を伴う	12
13	—	—	1005.5	0159									● ⚡	雨時々曇	曇一時雨後晴	13
14	—	—	1014.7	1539										晴	晴後一時曇	14
15	—	—	1016.9	1624									= ∞	晴時々曇	曇時々晴	15
16	—	—	1010.8	1418									● = ∞	曇時々雨	曇一時雨後一時晴	16
17	—	—	1013.7	0020									=	晴	晴時々曇	17
18	—	—	1016.7	1639										晴	晴後時々曇	18
19	—	—	1016.5	1609									∞	晴	晴時々曇	19
20	—	—	1011.7	2400									●	晴後曇一時雨	雨	20
21	—	—	1001.9	1349									● =	雨	雨時々曇	21
22	—	—	1009.2	0002									●	曇後時々雨	晴時々曇	22
23	—	—	1021.1	0003										晴	晴	23
24	—	—	1021.6	2318										晴	曇一時晴	24
25	—	—	1018.2	1633									● =	雨時々曇一時晴	晴後一時霧	25
26	—	—	1018.4	1303									≡=	晴一時霧	晴後一時曇	26
27	—	—	1017.1	1638										晴	曇後一時雨	27
28	—	—	1003.9	1940									● =	雨時々曇	雨時々曇、霧を伴う	28
29	—	—	1005.1	1453									● ≡= ∞	晴時々曇	晴	29
30	—	—	1006.5	1542									● = ∞	曇時々晴一時雨	晴一時曇	30
31	—	—	1011.0	1511									= ∞	晴	曇時々晴	31

合計	降雪の深さ合計 cm	最深積雪 cm	最低海面気圧 hPa	起時 hm
上旬	—			
中旬	—			
下旬	—			
月	—			
最大	—	—		
最低			1001.9	
起日			21	

風向別百分率 %					
	7.5	12.8	11.2	7.5	5.1
5.1	N W(2.3)E S				5.5
3.8					7.1
4.4					5.5
3.8	4.2	5.0		5.2	4.0

月最大24時間降水量 (mm)	期間
30.5	28日11時～28日24時
起日 28	

月間風速観測回数 (回)
744

階級別日数	気温 (℃) <0 最高	<0 平均	<0 最低	≧25 最高	≧25 平均	≧25 最低	≧30 最高	≧35 最高	日最大風速 (m/s) ≧10	≧15	≧30	日平均雲量 (10分比) <1.5	≧8.5	現象日数 雪	霧	雷	不照日数	月間日照率 %
	0	0	0	0	0	0	0	0	3	0	0							
日降水量(≧mm)	0.0	0.5	1.0	10	30	50	70	100	日最深積雪(≧cm) 0	5	10	20	50	100				
	16	11	9	4	1	0	0	0		0	0	0	0	0	0	2	1	3	50

地上気象観測毎時月表 [降水量]

地点番号 47780　地点名 奈良 （奈良県 ）　　気象官署名 奈良地方気象台　　2021年3月

単位(mm)

日付	時別値																								日合計	日最大	
	01	02	03	04	05	06	07	08	09	10	11	12	13	14	15	16	17	18	19	20	21	22	23	24		1時間	10分間
1	―	―	―	―	―	―	―	―	―	―	―	―	―	―	―	―	―	―	―	―	―	―	―	―	―	―	―
2	―	―	0.0	0.0	0.0	0.0	0.5	0.0	0.5	0.5	12.0	8.5	3.0	1.5	0.0	0.0	0.0	0.0	0.0	0.0	0.0	0.0	―	―	26.5	13.0	4.0
3	―	―	―	―	―	―	―	―	―	―	―	―	―	―	―	―	―	―	―	―	―	―	―	―	―	―	―
4	―	―	―	―	―	―	―	―	―	―	―	―	―	―	―	0.0	0.0	―	―	―	―	―	―	―	0.0	0.0	0.0
5	―	―	―	0.0	0.0	1.0	0.0	0.0	0.0	0.5	0.0	0.0	0.5	2.0	1.5	1.0	0.0	0.0	―	0.0	0.0	0.0	0.0	―	6.5	2.0	1.0
6	―	―	―	―	0.0	0.0	0.0	1.0	0.0	―	―	―	―	―	―	―	―	―	―	―	―	―	―	―	1.0	1.0	0.5
7	―	―	―	―	―	―	―	―	―	―	―	―	―	―	―	―	―	―	―	―	0.0	0.0	0.0	0.0	0.0	0.0	0.0
8	0.5	0.0	1.0	1.0	0.5	0.5	0.5	0.5	0.0	0.0	―	―	―	―	―	―	―	―	―	―	―	―	―	―	4.5	1.5	0.5
9	―	―	―	―	―	―	―	―	―	―	―	―	―	―	―	―	―	―	―	―	―	―	―	―	―	―	―
10	―	―	―	―	―	―	―	―	―	―	―	―	―	―	―	―	―	―	―	―	―	―	―	―	―	―	―
11	―	―	―	―	―	―	―	―	―	―	―	―	―	―	―	―	―	―	―	―	―	―	―	―	―	―	―
12	―	―	―	―	―	―	―	―	―	―	―	―	―	0.0	0.5	1.5	0.5	0.0	0.0	0.0	0.5	0.5	0.5	1.0	5.0	2.0	1.0
13	0.5	0.0	8.5	1.5	0.5	0.0	―	0.5	2.0	0.5	1.5	0.0	0.0	0.0	0.0	0.0	0.5	0.0	0.0	―	―	―	―	―	16.0	8.5	5.0
14	―	―	―	―	―	―	―	―	―	―	―	―	―	―	―	―	―	―	―	―	―	―	―	―	―	―	―
15	―	―	―	―	―	―	―	―	―	―	―	―	―	―	―	―	―	―	―	―	―	―	―	―	―	―	―
16	―	―	―	―	―	―	―	0.0	0.0	―	―	―	0.0	0.0	0.0	―	0.0	0.0	0.0	―	―	―	―	―	0.0	0.0	0.0
17	―	―	―	―	―	―	―	―	―	―	―	―	―	―	―	―	―	―	―	―	―	―	―	―	―	―	―
18	―	―	―	―	―	―	―	―	―	―	―	―	―	―	―	―	―	―	―	―	―	―	―	―	―	―	―
19	―	―	―	―	―	―	―	―	―	―	―	―	―	―	―	―	―	―	―	―	―	―	―	―	―	―	―
20	―	―	―	―	―	―	―	―	―	―	―	―	―	―	―	―	―	0.0	0.0	0.0	0.0	0.0	0.0	0.5	0.5	0.5	0.5
21	0.0	1.0	1.5	0.0	0.5	0.5	0.0	2.0	3.0	1.5	1.0	2.0	1.5	3.0	2.0	0.5	4.0	1.5	1.0	0.5	0.0	0.0	―	―	27.0	4.5	2.0
22	―	0.5	0.0	0.0	0.0	0.0	―	―	―	―	―	―	―	0.0	0.0	0.0	0.0	0.0	―	―	―	―	―	―	0.5	0.5	0.5
23	―	―	―	―	―	―	―	―	―	―	―	―	―	―	―	―	―	―	―	―	―	―	―	―	―	―	―
24	―	―	―	―	―	―	―	―	―	―	―	―	―	―	―	―	―	―	―	―	―	―	―	―	―	―	―
25	―	―	―	―	―	―	0.0	0.0	0.5	0.0	0.0	1.0	0.5	0.5	―	―	―	―	―	―	―	―	―	―	2.5	1.0	0.5
26	―	―	―	―	―	―	―	―	―	―	―	―	―	―	―	―	―	―	―	―	―	―	―	―	―	―	―
27	―	―	―	―	―	―	―	―	―	―	―	―	―	―	―	―	―	―	―	―	―	―	―	―	―	―	―
28	―	―	―	―	―	0.0	0.0	0.0	0.0	―	0.0	0.5	1.5	1.0	0.0	1.0	4.0	4.5	5.0	0.5	5.0	6.5	0.5	0.5	30.5	7.5	3.5
29	0.0	0.0	―	―	―	―	―	―	―	―	―	―	―	―	―	―	―	―	―	―	―	―	―	―	0.0	0.5	0.0
30	―	―	―	―	―	―	―	―	―	―	―	―	―	―	―	―	―	0.0	―	―	―	―	―	―	0.0	0.0	0.0
31	―	―	―	―	―	―	―	―	―	―	―	―	―	―	―	―	―	―	―	―	―	―	―	―	―	―	―
上旬合計																									38.5		
中旬合計																									21.5		
下旬合計																									60.5		
月合計																									120.5		
月最大																									30.5	13.0	5.0

地域気象観測気温月報

奈良県 (64)　　2021年3月
単位:℃　1/1頁

観測所名	奈良			針			大宇陀			五條			上北山			風屋		
日付	平均	最高	最低	平均	最高	最低	平均	最高	最低	平均	最高	最低	平均	最高	最低	平均	最高	最低
1	13.1	20.0	5.6	9.3	16.6	3.6	9.4	18.3	1.7	10.7	19.3	1.1	9.6	16.0	5.4	10.8	15.1	5.8
2	9.1	15.6	3.6	6.0	14.2	0.4	7.8	15.7	1.2	9.7	17.3	3.5	8.8	14.6	3.5	9.4	15.0	3.6
3	5.7	10.3	2.7	1.8	7.4	−2.0	2.9	8.9	−1.4	4.5	9.5	0.3	4.7	12.9	1.4	4.9	11.5	1.1
4	8.9	16.6	0.9	5.7	13.7	−3.0	6.6	15.5	−2.8	7.5	16.5	−1.4	6.7	12.2	1.9	6.4	11.0	1.9
5	12.1	15.1	10.0	8.8	12.2	6.6	9.9	13.3	7.2	11.1	14.2	7.8	8.9	10.7	7.4	9.2	11.7	7.2
6	10.9	15.9	6.0	8.0	12.5	2.7	8.7	12.1	3.9	10.2	14.2	5.6	10.1	15.0	6.2	9.7	14.0	5.8
7	7.8	13.6	3.2	4.1	9.5	0.7	5.3	11.1	0.9	7.0	12.1	2.5	6.8	10.1	1.7	7.2	10.7	2.4
8	7.3	12.5	3.0	3.7	8.1	−1.6	4.7	8.2	1.2	6.2	9.0	1.8	7.3	11.3	2.9	7.3	10.5	2.5
9	7.8	16.0	0.9	5.0	13.4	−2.6	5.6	13.6	−1.8	7.2	14.5	0.0	8.3	15.8	2.3	7.6	14.9	1.6
10	9.1	16.9	3.3	5.1	13.0	−2.4	6.4	13.9	−1.2	8.2)	16.0)	2.0)	8.6	16.4	1.1	9.0	15.2	2.5
11	8.5	17.6	0.4	5.2	15.9	−4.5	5.4	16.1	−3.7	6.9	16.2	−2.0	7.4	18.3	−2.0	7.8	18.8	−1.3
12	10.6	17.8	6.7	7.3	14.1	1.5	8.0	16.4	1.8	9.2	15.3	3.2	9.5	14.7	5.3	10.2	15.4	5.7
13	10.5	12.8	8.5	7.4	9.6	4.8	8.5	11.6	5.9	9.9	11.6	7.3	11.1	15.5	8.2	10.7	14.8	7.7
14	9.1	15.4	4.2	5.5	11.1	0.5	6.7	12.5	1.7	7.7	13.9	1.9	8.7	15.1	4.8	8.7	13.6	5.9
15	10.0	18.1	4.7	5.5	14.2	−1.0	6.3	15.2	−0.7	7.4	16.0	−0.4	7.7	17.7	1.0	8.1	16.3	1.2
16	12.6	19.0	5.4	9.3	16.5	0.0	10.4	19.6	0.4	10.8)	18.3)	1.8)	8.6	15.0	1.5	8.2	14.1	1.7
17	10.9	16.8	4.4	7.6	13.7	−0.8	9.0	15.8	1.5	10.9	17.3	3.8	12.1	19.4	3.3	12.1	18.4	4.6
18	10.0	19.7	2.3	5.7	17.8	−3.1	6.8	18.1	−2.2	8.4	18.3	0.0	8.7	20.8	−0.5	9.6	21.8	0.7
19	11.6	21.6	3.8	7.9	19.0	0.1	8.8	19.1	0.2	10.7	19.5	2.8	10.1	21.2	1.9	11.4	22.4	3.2
20	14.4	22.9	5.7	11.0	19.4	1.7	11.9	21.9	1.6	13.0	21.9	3.3	10.9	17.9	3.7	11.7	18.5	4.6
21	13.7	18.0	10.2	11.9	16.4	7.1	12.5	17.3	7.4	13.2	18.4	9.2	13.0	16.3	9.6	13.5	17.4	10.1
22	9.0	13.4	6.0	5.1	8.9	2.0	5.6	9.6	2.7	7.8	11.6	3.6	7.7	12.0	3.3	7.4	11.1	3.3
23	8.5	14.5	2.6	4.2	11.5	−1.4	5.1	13.0	−0.8	7.0	14.9	0.9	6.5	16.4	0.1	7.2	14.9	1.1
24	12.4	21.0	3.9	8.5	18.9	−1.5	9.3	19.3	−1.3	10.6	19.7	1.0	9.1	18.7	0.2	8.8	18.1	1.1
25	12.0	15.4	9.0	8.1	12.3	3.8	9.0	12.7	5.8	10.2	13.7	7.8	9.1	12.3	6.2	8.4	12.0	6.1
26	12.0	20.4	7.2	8.2	16.1	1.1	8.8	17.2	2.3	10.9	19.0	4.7	9.8	18.7	3.8	10.3	17.8	4.5
27	13.1	22.3	4.2	9.5	19.8	−1.3	10.4	20.9	−0.7	11.6	21.2	0.9	9.6	19.4	0.4	10.6	19.2	1.5
28	14.9	17.8	12.8	12.1	13.4	9.4	13.1	14.7	10.5	13.5	17.3	9.3	12.2	13.8	10.1	13.3	15.2	10.8
29	16.3	21.9	12.5	12.8	18.7	8.0	13.7	20.8	8.3	15.2	23.3	9.4	13.6	24.0	8.1	14.7	24.3	8.9
30	15.6	23.1	10.0	11.8	19.6	5.5	12.6	20.3	6.1	14.3	22.5	7.8	12.9	22.2	5.7	13.4	22.5	6.9
31	13.9	22.7	7.5	10.3	19.8	2.5	11.3	20.1	3.3	13.4	21.5	6.2	13.6	25.0	6.2	14.6	26.0	7.0
月極値		23.1	0.4		19.8	−4.5		21.9	−3.7		23.3	−2.0		25.0	−2.0		26.0	−1.3
起日		30	11		31	11		20	11		29	11		31	11		31	11
上旬平均	9.2	15.3	3.9	5.8	12.1	0.2	6.7	13.1	0.9	8.2	14.3	2.3	8.0	13.5	3.4	8.2	13.0	3.4
中旬平均	10.8	18.2	4.6	7.2	15.1	−0.1	8.2	16.6	0.7	9.5	16.8	2.2	9.5	17.6	2.7	9.9	17.4	3.4
下旬平均	12.9	19.1	7.8	9.3	15.9	3.2	10.1	16.9	4.0	11.6	18.5	5.5	10.6	18.1	4.9	11.1	18.0	5.6
月平均	11.0	17.6	5.5	7.5	14.4	1.2	8.4	15.6	1.9	9.8	16.6	3.4	9.4	16.4	3.7	9.7	16.2	4.2
0℃未満日数	0	0	0	0	0	12	0	0	10	0	0	3	0	0	2	0	0	1
25℃以上日数	0	0	0	0	0	0	0	0	0	0	0	0	0	1	0	0	1	0
30℃以上日数		0			0			0			0			0			0	
35℃以上日数		0			0			0			0			0			0	
積算気温	251			70			96			190			120			157		

地域気象観測降水量月報

奈良県 (64)　　2021年3月
単位:mm　1/1頁

観測所名 日付	奈良	針	田原本	曽爾	葛城	大宇陀	五條	吉野	天川	上北山	風屋	下北山	葛川
1	0.0	0.0	0.0	0.5	0.0	0.0	0.0	0.0	0.0	0.5	0.0	3.5	2.5
2	26.5	20.0	27.5	17.5	41.5	27.5	22.5	25.5	27.5	24.5	24.5	46.0	42.5
3	0.0	0.0	0.0	0.0	0.0	0.0	0.0	0.0	0.0	0.0	0.0	0.0	0.0
4	0.0	0.0	0.0	0.5	0.0	0.0	0.0	0.0	0.0)	4.5	1.0	6.5	4.0
5	6.5	7.5	6.0	8.0	4.5	3.5	3.0	3.0	4.0	20.5	11.0	26.0	22.0
6	1.0	1.0	0.5	1.5	0.5	0.5	1.0	1.0	3.5	0.5	0.0	0.0	0.0
7	0.0	0.0	0.5	1.0	0.5	1.0	0.0	0.5	0.0	2.5	0.0	6.0	3.0
8	4.5	7.0	7.0	9.5	9.0	10.0	9.5	11.5	11.0	11.5	11.0	11.0	11.0
9	0.0	0.0	0.0	0.0	0.0	0.0	0.0	0.0	0.0	0.0	0.0	0.0	0.0
10	0.0	0.0	0.0	0.0	0.0	0.0	0.0	0.0	0.0	0.0	0.0	0.0	0.0
11	0.0	0.0	0.0	0.0	0.0	0.0	0.0	0.0	0.0	0.0	0.0	0.0	0.0
12	5.0	4.0	2.0	11.0	2.5	2.0	0.0	0.5	1.0	21.0	3.0	50.5	16.0
13	16.0	19.5	12.5	25.0	13.5	19.0	16.0	17.5	18.5	28.0	21.0	49.5	32.0
14	0.0	0.0	0.0	0.0	0.0	0.0	0.0	0.0	0.0	0.0	0.0	0.0	0.0
15	0.0	0.0	0.0	0.0	0.0	0.0	0.0	0.0	0.0	0.0	0.0	0.0	0.0
16	0.0	0.0	0.0	0.5	0.0	0.0	1.0	1.5	3.5	0.5	1.0	0.0	0.0
17	0.0	0.0	0.0	0.0	0.0	0.0	0.5	1.0	1.0	0.5	0.0	0.0	0.0
18	0.0	0.0	0.0	0.0	0.0	0.0	0.0	0.0	0.0	0.0	0.0	0.0	0.0
19	0.0	0.0	0.0	0.0	0.0	0.0	0.0	0.0	0.0	0.0	0.0	0.0	0.0
20	0.5	1.5	0.5	2.5	0.0	0.5	0.5	1.0	0.0	4.5	4.0	16.5	14.0
21	27.0	29.0	22.5	21.0	30.5	26.0	25.0	19.5	40.5	63.0	74.5	93.0	98.5
22	0.5	3.5	4.5	6.5	7.0	8.0	3.5	5.5	10.0	0.5	2.0	0.0	0.0
23	0.0	0.0	0.0	0.0	0.0	0.0	0.0	0.0	0.0	0.0	0.0	0.0	0.0
24	0.0	0.0	0.0	0.0	0.0	0.0	0.0	0.0	0.0	0.0	0.0	0.0	0.0
25	2.5	4.0	3.0	4.5	3.5	4.5	6.0	6.0	11.0	7.0	10.0	6.5	7.5
26	0.0	0.0	0.0	0.0	0.0	0.0	0.5	0.0	0.0	0.0	0.0	0.0	0.0
27	0.0	0.0	0.0	0.0	0.0	0.0	0.0	0.0	0.0	0.0	0.0	0.0	0.0
28	30.5	28.5	24.0	37.0	29.5	39.0	33.0	35.5	27.5	47.0	35.5	59.5	48.5
29	0.0	0.0	0.5	0.0	0.0	0.0	0.0	0.0	0.0	0.0	0.0	0.0	0.0
30	0.0	0.0	0.0	0.5	0.0	0.0	0.0	1.0	2.5	0.5	1.5	0.0	1.0
31	0.0	0.0	0.0	0.0	0.0	0.0	0.0	0.0	0.0	0.0	0.0	0.0	0.0
最大日降水量	30.5	29.0	27.5	37.0	41.5	39.0	33.0	35.5	40.5	63.0	74.5	93.0	98.5
起日	28	21	2	28	2	28	28	28	21	21	21	21	21
最大1時間降水量	13.0	11.0	12.5	11.0	24.0	13.0	13.0	16.5	18.0	15.0	14.5	32.5	18.0
起日　時分	2 11:11	13 03:45	2 11:10	2 11:39	2 11:03	2 11:22	28 21:23	2 11:32	2 11:46	28 19:53	21 11:21	13 02:36	13 01:54
最大10分間降水量	5.0	5.0	4.0	5.0	7.0	5.5	8.0	6.0	6.0	5.5	5.5	9.5	6.0
起日　時分	13 02:45	13 02:55	2 10:20	28 21:18	2 10:14	2 10:35	13 02:19	2 10:54	2 10:58	13 02:56	2 11:08	13 02:12	21 10:31
上旬合計	38.5	35.5	41.5	38.5	56.0	42.5	36.0	41.5	46.0	64.5	47.5	99.0	85.0
中旬合計	21.5	25.0	15.0	39.0	16.0	21.5	18.0	21.5	24.0	54.5	29.0	116.5	62.0
下旬合計	60.5	65.0	54.5	69.5	70.5	77.5	68.0	67.5	91.5	118.0	123.5	159.0	155.5
月合計	120.5	125.5	111.0	147.0	142.5	141.5	122.0	130.5	161.5	237.0	200.0	374.5	302.5
1mm以上日数	9	11	9	12	9	10	10	13	13	11	13	12	13
10mm以上日数	4	4	4	5	4	5	4	5	7	7	7	8	8
30mm以上日数	1	0	0	1	2	1	1	1	1	2	2	5	4
50mm以上日数	0	0	0	0	0	0	0	0	0	1	1	3	1
70mm以上日数	0	0	0	0	0	0	0	0	0	0	1	1	1
100mm以上日数	0	0	0	0	0	0	0	0	0	0	0	0	0

地域気象観測日照時間月報

奈良県 (64)　　2021年3月
単位:h　1/1頁

観測所名 日付	奈良	針	大宇陀	五條	上北山	風屋
1	8.2	6.6	4.2	9.2	1.2	1.2
2	0.1	0.0	0.0	0.0	0.4	0.0
3	7.6	8.0	8.2	7.2	9.1	9.0
4	5.5	5.5	5.1	5.2	0.3	0.4
5	0.1	0.2	0.0	0.0	0.0	0.0
6	2.6	0.0	0.0	0.0	3.0	0.1
7	6.5	6.2	5.4	5.5	0.3	0.8
8	1.6	0.0	0.0	0.0	2.2	0.1
9	5.0	5.3	5.8	6.5	2.8	1.9
10	9.7	8.8	9.6	9.9	10.4	10.4
11	10.2	10.8	10.6	10.5	10.1	10.1
12	0.6	0.4	0.2	0.2	0.3	0.3
13	0.0	0.0	0.3	0.0	3.9	1.2
14	7.2	10.4	10.9	10.7	10.4	10.6
15	8.2	8.9	8.0	8.8	10.2	10.5
16	1.0	2.4	2.3	0.6	0.2	1.0
17	10.6	10.7	10.6	10.1	10.8	11.2
18	11.0	11.3	11.3	11.3	10.8	11.2
19	10.4	10.6	10.6	10.8	10.6	10.8
20	5.7	7.4	7.4	4.9	2.4	4.3
21	0.0	0.0	0.0	0.0	0.0	0.0
22	2.9	1.6	0.7	2.5	1.8	1.1
23	11.0	11.5	11.5	11.0	10.5	11.2
24	10.7	8.0	9.8	9.5	10.7	9.1
25	1.6	1.1	1.5	1.4	0.1	0.5
26	8.7	10.4	11.3	10.2	10.8	11.2
27	11.2	11.2	11.0	10.9	9.2	10.4
28	0.0	0.0	0.0	0.0	0.0	0.0
29	7.3	8.9	9.9	10.5	11.2	11.2
30	6.8	7.3	6.2	6.7	6.9	6.5
31	11.3	11.6	11.6	11.0	11.0	11.1
旬合計　上旬	46.9	34.0)	34.1)	34.3)	28.5)	22.7)
旬合計　中旬	64.9	72.9	72.2	67.9	69.7	71.2
旬合計　下旬	71.5	71.6	73.5	73.7	72.2	72.3
月合計	183.3	178.5)	179.8)	175.9)	170.4)	166.2)
0.1時間未満日数	3	6)	6)	7)	3)	4)

地域気象観測風向・風速月報

奈良県 (64)　　2021年3月

単位：(m/s)　　1/2頁

観測所名	奈良						針						大宇陀					
日付	平均	最大	最大風向	最大瞬間	最大瞬間風向	最多	平均	最大	最大風向	最大瞬間	最大瞬間風向	最多	平均	最大	最大風向	最大瞬間	最大瞬間風向	最多
1	1.9	5.0	S	8.8	S	SSW	0.9	2.3	NE	5.2	S	NNE	1.0	4.0	S	8.3	S	S
2	3.1	10.3	NNW	17.4	NNW	NW	2.0	6.5	N	15.5	NW	NW	2.1	6.6	W	13.0	W	WNW
3	2.7	6.4	NW	9.5	NNW	NW	1.9	4.5	NE	8.2	NE	NNW	1.7	4.0	N	7.9	WSW	NNW
4	2.4	6.4	E	9.9	E	E	0.9	3.1	NE	7.1	SSE	NE	1.0	4.3	SSW	7.7	SE	SE
5	3.2	7.7	E	12.9	E	ENE	1.9	4.3	NE	8.5	NE	NE	1.2	3.4	SSE	8.8	ESE	SSE
6	3.6	8.7	NNW	13.7	NW	NNW	2.2	5.4	N	9.8	N	NNW	1.4	4.0	NNW	9.3	WNW	NW
7	2.5	4.5	NNW	8.2	N	N	1.4	3.4	N	5.6	N	NE	1.3	3.6	N	6.3	N	N
8	2.3	5.5	N	9.5	NNW	N	1.0	3.3	N	6.4	NNW	ENE	0.9	2.6	W	5.1	W	N
9	1.0	2.5	SSW	4.1	W	E	0.6	3.4	WSW	6.6	WSW	SW	0.8	3.8	N	6.2	W	N
10	2.8	7.9	NNW	13.5	N	NNW	1.6	5.5	NNW	11.2	N	NW	1.5	5.8	N	11.6	N	NW
11	1.2	2.8	SSE	5.0	S	E	0.8	3.4	SW	5.6	SW	SW	0.9	3.3	N	6.2	N	N
12	3.2	11.2	E	21.7	E	E	1.6	6.0	ENE	13.0	E	ENE	0.8	3.2	W	7.5	WSW	N
13	3.8	11.7	E	20.7	E	WNW	2.6	5.6	NE	12.6	ENE	WSW	2.2	4.7	W	10.9	NNW	W
14	2.7	5.6	N	10.8	WNW	W	2.4	5.2	NNW	10.6	N	WSW	1.8	4.1	NW	9.5	W	W
15	2.0	4.8	WSW	8.4	WSW	WNW	1.4	4.1	NNW	8.8	SW	W	1.2	4.0	W	9.1	W	SSW
16	1.8	4.2	W	7.7	W	W	1.9	6.3	SW	12.3	SW	WSW	2.1	6.9	SSW	14.8	SW	SSW
17	3.2	6.7	N	10.5	NW	N	2.0	5.1	NNW	9.2	N	NNW	1.6	5.1	N	9.2	W	WNW
18	1.9	4.5	N	7.4	NW	NNW	0.7	3.5	SW	6.1	SSW	N	1.0	3.6	N	6.5	W	NW
19	1.9	4.1	NNW	6.2	NNW	N	0.9	3.3	NE	6.1	NE	NNE	1.2	3.6	N	5.7	W	W
20	2.0	7.0	SSE	10.7	SSE	SE	0.9	2.9	SSE	7.7	S	SSE	1.5	6.1	S	11.0	SSW	SSE
21	1.8	6.4	NNW	10.4	NNW	N	1.4	4.6	WSW	10.5	SW	SW	1.3	5.6	SW	12.7	SSW	NW
22	3.6	7.0	NNW	11.5	WNW	NNW	2.5	5.5	NNW	10.2	NW	NW	1.7	4.4	WSW	9.3	W	NW
23	2.2	4.6	WSW	8.6	SW	ESE	1.8	4.6	SW	9.2	SW	SW	1.1	3.5	W	7.8	SSW	W
24	1.5	4.3	WNW	7.0	WNW	NW	0.8	3.3	NNW	6.9	NW	NNW	1.0	4.5	W	7.7	W	NNE
25	1.1	2.7	SSE	4.0	S	ESE	0.6	2.3	W	4.2	SSW	SW	0.6	2.0	S	3.6	NW	SSW
26	2.9	8.9	N	14.5	NNW	NNW	2.2	7.2	NNW	16.6	N	WSW	1.9	6.4	N	12.7	N	N
27	1.9	6.3	E	10.3	E	E	1.0	4.5	NE	7.7	NE	SSE	1.1	3.2	WNW	6.8	W	ESE
28	1.6	4.3	WNW	7.1	ESE	SSE	0.8	1.9	NW	5.9	SSE	N	1.3	5.2	W	11.6	WNW	S
29	2.7	6.0	WSW	11.0	WSW	SW	2.2	5.5	SW	11.1	SW	WSW	1.4	4.1	SW	7.0	W	S
30	1.8	4.8	NNE	8.1	NE	S	1.2	3.9	WSW	8.2	SW	WSW	1.0	4.2	W	8.0	W	W
31	2.1	5.0	NNE	7.9	NNE	N	1.1	3.4	N	6.6	N	ENE	1.0	3.9	W	6.9	W	NW
月最大		11.7	E	21.7	E			7.2	NNW	16.6	N			6.9	SSW	14.8	SW	
起日		13		12				26		26				16		16		
上旬平均	2.6					NNW	1.4					NE	1.3					N
中旬平均	2.4					NNW	1.5					W	1.4					W
下旬平均	2.1					NNW	1.4					SW	1.2					S
月平均	2.3					NNW	1.5					WSW	1.3					N
10m/s以上日数		3						0						0				
15m/s以上日数		0						0						0				
20m/s以上日数		0						0						0				
30m/s以上日数		0						0						0				

地域気象観測風向・風速月報

奈良県 (64)　　2021年3月

単位：(m/s)　　2/2頁

観測所名	五條						上北山						風屋					
日付	平均	最大	最大風向	最大瞬間	最大瞬間風向	最多	平均	最大	最大風向	最大瞬間	最大瞬間風向	最多	平均	最大	最大風向	最大瞬間	最大瞬間風向	最多
1	2.0	5.4	SW	10.8	SW	ENE	0.4	2.5	WSW	6.1	SSW	ENE	1.5	4.9	SSW	11.4	SW	SW
2	2.6	6.1	NNW	12.4	W	SSW	1.7	5.4	ENE	12.0	ENE	ENE	1.7	4.6	SSW	10.2	SSE	ENE
3	2.5	4.8	NNE	9.6	NNE	NNE	2.5	7.1	ENE	14.4	E	ENE	1.0	3.1	WSW	11.4	E	NNE
4	1.6	3.9	SW	7.9	S	NE	0.5	2.2	SW	3.6	SW	ENE	0.3	4.8	SSW	10.0	SW	N
5	1.8	3.8	N	5.8	N	N	0.4	1.7	SSW	3.7	SW	SSW	0.5	3.1	SSW	7.3	SW	SSW
6	2.2	5.0	N	9.7	N	NNE	1.9	4.9	ENE	10.5	ENE	ENE	0.8	2.8	N	7.7	N	NNE
7	2.1	4.1	N	7.1	N	NNE	0.8	4.0	E	8.6	ESE	ENE	0.5	1.9	S	5.0	N	SW
8	1.7	3.5	NNE	6.2	NNE	NNE	0.5	2.0	ENE	4.8	E	ENE	0.3	1.6	SSW	4.0	N	ESE
9	1.6	3.6	N	6.2	NE	E	0.7	2.9	SW	6.2	SSW	ENE	0.6	3.5	SW	6.3	SW	SSW
10	2.2)	5.3)	N)	9.7)	NE)	NE)	1.5	6.2	ENE	11.7	ENE	ENE	1.0	2.3	NNE	7.8	E	NNE
11	1.6	3.5	N	5.8	N	ENE	0.9	3.5	WSW	6.2	SSW	ENE	0.7	3.4	SSW	6.1	SW	SW
12	1.8	4.1	N	6.0	NE	NE	0.4	1.9	SW	3.5	SW	ENE	0.6	4.2	SW	7.3	SW	SSW
13	2.0	4.2	SW	9.5	NNW	NNW	1.5	4.2	ENE	12.9	ENE	ENE	1.0	3.1	SW	12.9	SW	N
14	1.5	3.9	NNW	7.0	N	ENE	1.7	4.1	ENE	14.2	E	E	1.1	2.8	NNE	8.6	ESE	NE
15	1.2	4.4	NNE	7.5	N	ENE	1.3	4.4	ENE	9.4	SSW	ENE	0.6	2.1	SSE	7.4	SSW	NNE
16	1.4)	5.8)	SW)	10.6)	SSW)	SW)	0.9	2.8	SSW	5.3	SW	E	0.3	1.9	SW	3.2	SSW	SSE
17	2.2	4.9	NNE	9.0	N	NNE	1.3	4.3	E	9.8	SSW	E	0.7	2.3	E	8.3	SE	NE
18	2.2	3.7	N	6.9	N	NNE	1.1	3.4	WSW	7.8	WSW	ENE	0.9	5.4	SW	9.3	SW	SSW
19	2.4	4.2	NE	7.5	NNE	NNE	0.9	3.3	WSW	7.1	SW	ENE	1.0	4.5	SW	8.7	SW	SSW
20	2.0	4.6	S	9.2	S	ENE	0.8	3.3	NNW	6.9	NNW	ENE	1.6	7.3	SW	13.6	SW	SSW
21	1.6	4.9	SSW	9.3	SSW	SSW	0.7	3.5	E	7.7	ENE	ENE	0.6	1.9	NNE	5.7	NNE	NNE
22	2.3	5.2	N	9.3	WNW	NW	1.5	5.2	E	14.9	ENE	ENE	0.9	4.4	SSW	9.3	SW	NNE
23	1.2	3.2	WNW	6.4	S	SW	0.7	2.8	SSW	7.8	SSW	ENE	0.6	3.0	S	6.3	SW	SW
24	1.3	4.0	N	6.4	N	ENE	1.1	4.3	SW	8.7	WSW	ENE	0.8	3.8	SW	8.0	SW	SSW
25	0.8	2.2	ENE	3.3	E	E	0.3	1.3	SSW	2.2	SSW	ENE	0.2	1.2	SW	2.7	SSW	N
26	2.0	5.5	NW	12.7	N	E	1.3	4.3	SSE	12.8	SSW	ENE	0.9	4.2	SW	11.3	SW	N
27	1.5	3.6	NNE	5.8	NNW	ENE	1.0	3.1	NNW	7.1	N	ENE	1.6	5.7	SW	12.0	SW	SW
28	1.6	3.9	S	9.5	S	SSW	0.6	2.2	WNW	8.1	W	ENE	1.8	6.7	SSW	13.7	SW	SW
29	2.0	5.4	W	9.8	W	SSW	0.8	2.7	SE	8.3	SSW	ENE	0.7	2.5	ENE	7.8	NNE	SSW
30	1.5	3.7	N	6.3	NNE	ENE	0.8	2.6	SW	6.2	WSW	ENE	0.7	3.3	N	7.3	N	NNE
31	2.2	4.2	NNE	7.2	N	NNE	1.1	2.8	WSW	6.7	SSW	ENE	0.7	2.0	SSW	4.4	SSW	N
月最大		6.1	NNW	12.7	N			7.1	ENE	14.9	ENE			7.3	SW	13.7	SW	
起日		2		26				3		22				20		28		
上旬平均	2.0					NNE)	1.1					ENE	0.8					NNE
中旬平均	1.8					ENE)	1.1					ENE	0.9					NNE
下旬平均	1.6					ENE	0.9					ENE	0.9					N
月平均	1.8					ENE)	1.0					ENE	0.8					NNE
10m/s以上日数		0						0						0				
15m/s以上日数		0						0						0				
20m/s以上日数		0						0						0				
30m/s以上日数		0						0						0				

特別警報・警報・注意報発表状況(1/2)

2021年3月の特別警報・警報・注意報　発表履歴表

●:発表　◇:特別警報から警報　▽:特別警報から注意報　▼:警報から注意報　○:継続　解:解除

浸:浸水害　土:土砂災害　土浸:土砂災害、浸水害　　*斜体字:発表*　下線:特別警報から警報

発表時刻	警報・注意報	奈良市	大和高田市	大和郡山市	天理市	橿原市	桜井市	御所市	生駒市	香芝市	葛城市	平群町	三郷町	斑鳩町	安堵町	川西町	三宅町	田原本町	高取町	明日香村	上牧町	王寺町	広陵町	河合町	宇陀市	山添村	五條市北部	吉野町	大淀町	下市町	五條市南部	野迫川村	十津川村	曽爾村	御杖村	黒滝村	天川村	下北山村	上北山村	川上村	東吉野村
2021/3/1 5:02	乾燥注意報	●	●	●	●	●	●	●	●	●	●	●	●	●	●	●	●	●	●	●	●	●	●	●	●	●	●	●	●	●	●	●	●	●	●	●	●	●	●	●	●
2021/3/1 21:25	雷注意報	●	●	●	●	●	●	●	●	●	●	●	●	●	●	●	●	●	●	●	●	●	●	●	●	●	●	●	●	●	●	●	●	●	●	●	●	●	●	●	●
	乾燥注意報	解	解	解	解	解	解	解	解	解	解	解	解	解	解	解	解	解	解	解	解	解	解	解	解	解	解	解	解	解	解	解	解	解	解	解	解	解	解	解	解
2021/3/2 10:56	大雨注意報						●																																		
	雷注意報	○	○	○	○	○	○	○	○	○	○	○	○	○	○	○	○	○	○	○	○	○	○	○	○	○	○	○	○	○	○	○	○	○	○	○	○	○	○	○	○
2021/3/2 13:45	大雨注意報						解																																		
	雷注意報	解	解	解	解	解	解	解	解	解	解	解	解	解	解	解	解	解	解	解	解	解	解	解	解	解	解	解	解	解	解	解	解	解	解	解	解	解	解	解	解
2021/3/3 3:35	乾燥注意報	●	●	●	●	●	●	●	●	●	●	●	●	●	●	●	●	●	●	●	●	●	●	●	●	●	●	●	●	●	●	●	●	●	●	●	●	●	●	●	●
2021/3/3 15:49	乾燥注意報	○	○	○	○	○	○	○	○	○	○	○	○	○	○	○	○	○	○	○	○	○	○	○	○	○	○	○	○	○	○	○	○	○	○	○	○	○	○	○	○
2021/3/4 16:07	乾燥注意報	解	解	解	解	解	解	解	解	解	解	解	解	解	解	解	解	解	解	解	解	解	解	解	解	解	解	解	解	解	解	解	解	解	解	解	解	解	解	解	解
2021/3/6 9:35	霜注意報	●	●	●	●	●	●	●	●	●	●	●	●	●	●	●	●	●	●	●	●	●	●	●	●	●	●	●	●	●	●	●	●	●	●	●	●	●	●	●	●
2021/3/7 7:55	霜注意報	解	解	解	解	解	解	解	解	解	解	解	解	解	解	解	解	解	解	解	解	解	解	解	解	解	解	解	解	解	解	解	解	解	解	解	解	解	解	解	解
2021/3/8 9:52	霜注意報	●	●	●	●	●	●	●	●	●	●	●	●	●	●	●	●	●	●	●	●	●	●	●	●	●	●	●	●	●	●	●	●	●	●	●	●	●	●	●	●
2021/3/9 7:36	霜注意報	解	解	解	解	解	解	解	解	解	解	解	解	解	解	解	解	解	解	解	解	解	解	解	解	解	解	解	解	解	解	解	解	解	解	解	解	解	解	解	解
2021/3/9 9:50	霜注意報	●	●	●	●	●	●	●	●	●	●	●	●	●	●	●	●	●	●	●	●	●	●	●	●	●	●	●	●	●	●	●	●	●	●	●	●	●	●	●	●
2021/3/10 7:46	霜注意報	解	解	解	解	解	解	解	解	解	解	解	解	解	解	解	解	解	解	解	解	解	解	解	解	解	解	解	解	解	解	解	解	解	解	解	解	解	解	解	解
2021/3/10 9:41	霜注意報	●	●	●	●	●	●	●	●	●	●	●	●	●	●	●	●	●	●	●	●	●	●	●	●	●	●	●	●	●	●	●	●	●	●	●	●	●	●	●	●
2021/3/11 8:07	乾燥注意報	●	●	●	●	●	●	●	●	●	●	●	●	●	●	●	●	●	●	●	●	●	●	●	●	●	●	●	●	●	●	●	●	●	●	●	●	●	●	●	●
	霜注意報	解	解	解	解	解	解	解	解	解	解	解	解	解	解	解	解	解	解	解	解	解	解	解	解	解	解	解	解	解	解	解	解	解	解	解	解	解	解	解	解
2021/3/11 9:55	乾燥注意報	○	○	○	○	○	○	○	○	○	○	○	○	○	○	○	○	○	○	○	○	○	○	○	○	○	○	○	○	○	○	○	○	○	○	○	○	○	○	○	○
	霜注意報	●	●	●	●	●	●	●	●	●	●	●	●	●	●	●	●	●	●	●	●	●	●	●	●	●	●	●	●	●	●	●	●	●	●	●	●	●	●	●	●
2021/3/11 21:46	乾燥注意報	解	解	解	解	解	解	解	解	解	解	解	解	解	解	解	解	解	解	解	解	解	解	解	解	解	解	解	解	解	解	解	解	解	解	解	解	解	解	解	解
	霜注意報	○	○	○	○	○	○	○	○	○	○	○	○	○	○	○	○	○	○	○	○	○	○	○	○	○	○	○	○	○	○	○	○	○	○	○	○	○	○	○	○
2021/3/12 7:04	霜注意報	解	解	解	解	解	解	解	解	解	解	解	解	解	解	解	解	解	解	解	解	解	解	解	解	解	解	解	解	解	解	解	解	解	解	解	解	解	解	解	解
2021/3/12 15:40	雷注意報	●	●	●	●	●	●	●	●	●	●	●	●	●	●	●	●	●	●	●	●	●	●	●	●	●	●	●	●	●	●	●	●	●	●	●	●	●	●	●	●
2021/3/12 20:35	雷注意報	○	○	○	○	○	○	○	○	○	○	○	○	○	○	○	○	○	○	○	○	○	○	○	○	○	○	○	○	○	○	○	○	○	○	○	○	○	○	○	○
	強風注意報	●	●	●	●	●	●	●	●	●	●	●	●	●	●	●	●	●	●	●	●	●	●	●	●	●	●	●	●	●											
2021/3/13 3:05	雷注意報	○	○	○	○	○	○	○	○	○	○	○	○	○	○	○	○	○	○	○	○	○	○	○	○	○	○	○	○	○	○	○	○	○	○	○	○	○	○	○	○
	強風注意報	解	解	解	解	解	解	解	解	解	解	解	解	解	解	解	解	解	解	解	解	解	解	解	解	解	解	解	解	解											
	洪水注意報																																						●		
2021/3/13 5:31	雷注意報	解	解	解	解	解	解	解	解	解	解	解	解	解	解	解	解	解	解	解	解	解	解	解	解	解	解	解	解	解	解	解	解	解	解	解	解	解	解	解	解
	洪水注意報																																						解		
2021/3/13 9:52	霜注意報	●	●	●	●	●	●	●	●	●	●	●	●	●	●	●	●	●	●	●	●	●	●	●	●	●	●	●	●	●	●	●	●	●	●	●	●	●	●	●	●
2021/3/14 7:18	霜注意報	解	解	解	解	解	解	解	解	解	解	解	解	解	解	解	解	解	解	解	解	解	解	解	解	解	解	解	解	解	解	解	解	解	解	解	解	解	解	解	解
2021/3/14 9:37	霜注意報	●	●	●	●	●	●	●	●	●	●	●	●	●	●	●	●	●	●	●	●	●	●	●	●	●	●	●	●	●	●	●	●	●	●	●	●	●	●	●	●
2021/3/15 7:49	霜注意報	解	解	解	解	解	解	解	解	解	解	解	解	解	解	解	解	解	解	解	解	解	解	解	解	解	解	解	解	解	解	解	解	解	解	解	解	解	解	解	解
2021/3/15 9:40	霜注意報	●	●	●	●	●	●	●	●	●	●	●	●	●	●	●	●	●	●	●	●	●	●	●	●	●	●	●	●	●	●	●	●	●	●	●	●	●	●	●	●
2021/3/16 7:55	霜注意報	解	解	解	解	解	解	解	解	解	解	解	解	解	解	解	解	解	解	解	解	解	解	解	解	解	解	解	解	解	解	解	解	解	解	解	解	解	解	解	解
2021/3/16 9:31	霜注意報	●	●	●	●	●	●	●	●	●	●	●	●	●	●	●	●	●	●	●	●	●	●	●	●	●	●	●	●	●	●	●	●	●	●	●	●	●	●	●	●
2021/3/17 7:11	霜注意報	解	解	解	解	解	解	解	解	解	解	解	解	解	解	解	解	解	解	解	解	解	解	解	解	解	解	解	解	解	解	解	解	解	解	解	解	解	解	解	解

特別警報・警報・注意報発表状況(2/2)

2021年3月の特別警報・警報・注意報　発表履歴表

●:発表　◇:特別警報から警報　▽:特別警報から注意報　▼:警報から注意報　○:継続　解:解除

浸:浸水害　土:土砂災害　土浸:土砂災害、浸水害　***斜体字:発表***　**下線:特別警報から警報**

発表時刻	警報・注意報	奈良市	大和高田市	大和郡山市	天理市	橿原市	桜井市	御所市	生駒市	香芝市	葛城市	平群町	三郷町	斑鳩町	安堵町	川西町	三宅町	田原本町	高取町	明日香村	上牧町	王寺町	広陵町	河合町	宇陀市	山添村	五條市北部	吉野町	大淀町	下市町	五條市南部	野迫川村	十津川村	曽爾村	御杖村	黒滝村	天川村	下北山村	上北山村	川上村	東吉野村
2021/3/17 10:16	乾燥注意報	●	●	●	●	●	●	●	●	●	●	●	●	●	●	●	●	●	●	●	●	●	●	●	●	●	●	●	●	●	●	●	●	●	●	●	●	●	●	●	●
	霜注意報	●	●	●	●	●	●	●	●	●	●	●	●	●	●	●	●	●	●	●	●	●	●	●	●	●	●	●	●	●	●	●	●	●	●	●	●	●	●	●	●
2021/3/18 7:31	乾燥注意報	○	○	○	○	○	○	○	○	○	○	○	○	○	○	○	○	○	○	○	○	○	○	○	○	○	○	○	○	○	○	○	○	○	○	○	○	○	○	○	○
	霜注意報	解	解	解	解	解	解	解	解	解	解	解	解	解	解	解	解	解	解	解	解	解	解	解	解	解	解	解	解	解	解	解	解	解	解	解	解	解	解	解	解
2021/3/18 9:43	乾燥注意報	○	○	○	○	○	○	○	○	○	○	○	○	○	○	○	○	○	○	○	○	○	○	○	○	○	○	○	○	○	○	○	○	○	○	○	○	○	○	○	○
	霜注意報	●	●	●	●	●	●	●	●	●	●	●	●	●	●	●	●	●	●	●	●	●	●	●	●	●	●	●	●	●	●	●	●	●	●	●	●	●	●	●	●
2021/3/19 7:35	乾燥注意報	○	○	○	○	○	○	○	○	○	○	○	○	○	○	○	○	○	○	○	○	○	○	○	○	○	○	○	○	○	○	○	○	○	○	○	○	○	○	○	○
	霜注意報	解	解	解	解	解	解	解	解	解	解	解	解	解	解	解	解	解	解	解	解	解	解	解	解	解	解	解	解	解	解	解	解	解	解	解	解	解	解	解	解
2021/3/19 9:52	乾燥注意報	○	○	○	○	○	○	○	○	○	○	○	○	○	○	○	○	○	○	○	○	○	○	○	○	○	○	○	○	○	○	○	○	○	○	○	○	○	○	○	○
	霜注意報	●	●	●	●	●	●	●	●	●	●	●	●	●	●	●	●	●	●	●	●	●	●	●	●	●	●	●	●	●	●	●	●	●	●	●	●	●	●	●	●
2021/3/19 21:18	乾燥注意報	解	解	解	解	解	解	解	解	解	解	解	解	解	解	解	解	解	解	解	解	解	解	解	解	解	解	解	解	解	解	解	解	解	解	解	解	解	解	解	解
	霜注意報	○	○	○	○	○	○	○	○	○	○	○	○	○	○	○	○	○	○	○	○	○	○	○	○	○	○	○	○	○	○	○	○	○	○	○	○	○	○	○	○
2021/3/20 7:42	霜注意報	解	解	解	解	解	解	解	解	解	解	解	解	解	解	解	解	解	解	解	解	解	解	解	解	解	解	解	解	解	解	解	解	解	解	解	解	解	解	解	解
2021/3/20 19:51	雷注意報	●	●	●	●	●	●	●	●	●	●	●	●	●	●	●	●	●	●	●	●	●	●	●	●	●	●	●	●	●	●	●	●	●	●	●	●	●	●	●	●
2021/3/21 16:10	雷注意報	解	解	解	解	解	解	解	解	解	解	解	解	解	解	解	解	解	解	解	解	解	解	解	解	解	解	解	解	解	解	解	解	解	解	解	解	解	解	解	解
2021/3/22 10:08	雷注意報	●	●	●	●	●	●	●	●	●	●	●	●	●	●	●	●	●	●	●	●	●	●	●	●	●	●	●	●	●	●	●	●	●	●	●	●	●	●	●	●
	霜注意報	●	●	●	●	●	●	●	●	●	●	●	●	●	●	●	●	●	●	●	●	●	●	●	●	●	●	●	●	●	●	●	●	●	●	●	●	●	●	●	●
2021/3/22 21:04	雷注意報	解	解	解	解	解	解	解	解	解	解	解	解	解	解	解	解	解	解	解	解	解	解	解	解	解	解	解	解	解	解	解	解	解	解	解	解	解	解	解	解
	霜注意報	○	○	○	○	○	○	○	○	○	○	○	○	○	○	○	○	○	○	○	○	○	○	○	○	○	○	○	○	○	○	○	○	○	○	○	○	○	○	○	○
2021/3/23 7:24	乾燥注意報	●	●	●	●	●	●	●	●	●	●	●	●	●	●	●	●	●	●	●	●	●	●	●	●	●	●	●	●	●	●	●	●	●	●	●	●	●	●	●	●
	霜注意報	解	解	解	解	解	解	解	解	解	解	解	解	解	解	解	解	解	解	解	解	解	解	解	解	解	解	解	解	解	解	解	解	解	解	解	解	解	解	解	解
2021/3/23 9:33	乾燥注意報	○	○	○	○	○	○	○	○	○	○	○	○	○	○	○	○	○	○	○	○	○	○	○	○	○	○	○	○	○	○	○	○	○	○	○	○	○	○	○	○
	霜注意報	●	●	●	●	●	●	●	●	●	●	●	●	●	●	●	●	●	●	●	●	●	●	●	●	●	●	●	●	●	●	●	●	●	●	●	●	●	●	●	●
2021/3/24 7:32	乾燥注意報	○	○	○	○	○	○	○	○	○	○	○	○	○	○	○	○	○	○	○	○	○	○	○	○	○	○	○	○	○	○	○	○	○	○	○	○	○	○	○	○
	霜注意報	解	解	解	解	解	解	解	解	解	解	解	解	解	解	解	解	解	解	解	解	解	解	解	解	解	解	解	解	解	解	解	解	解	解	解	解	解	解	解	解
2021/3/24 19:42	乾燥注意報	解	解	解	解	解	解	解	解	解	解	解	解	解	解	解	解	解	解	解	解	解	解	解	解	解	解	解	解	解	解	解	解	解	解	解	解	解	解	解	解
2021/3/25 9:43	霜注意報	●	●	●	●	●	●	●	●	●	●	●	●	●	●	●	●	●	●	●	●	●	●	●	●	●	●	●	●	●	●	●	●	●	●	●	●	●	●	●	●
2021/3/25 21:30	濃霧注意報	●	●	●	●	●	●	●	●	●	●	●	●	●	●	●	●	●	●	●	●	●	●	●	●	●	●	●	●	●	●	●	●	●	●	●	●	●	●	●	●
	霜注意報	○	○	○	○	○	○	○	○	○	○	○	○	○	○	○	○	○	○	○	○	○	○	○	○	○	○	○	○	○	○	○	○	○	○	○	○	○	○	○	○
2021/3/26 8:02	濃霧注意報	○	○	○	○	○	○	○	○	○	○	○	○	○	○	○	○	○	○	○	○	○	○	○	○	○	○	○	○	○	○	○	○	○	○	○	○	○	○	○	○
	霜注意報	解	解	解	解	解	解	解	解	解	解	解	解	解	解	解	解	解	解	解	解	解	解	解	解	解	解	解	解	解	解	解	解	解	解	解	解	解	解	解	解
2021/3/26 9:33	濃霧注意報	解	解	解	解	解	解	解	解	解	解	解	解	解	解	解	解	解	解	解	解	解	解	解	解	解	解	解	解	解	解	解	解	解	解	解	解	解	解	解	解
	霜注意報	●	●	●	●	●	●	●	●	●	●	●	●	●	●	●	●	●	●	●	●	●	●	●	●	●	●	●	●	●	●	●	●	●	●	●	●	●	●	●	●
2021/3/27 7:47	乾燥注意報	●	●	●	●	●	●	●	●	●	●	●	●	●	●	●	●	●	●	●	●	●	●	●	●	●	●	●	●	●	●	●	●	●	●	●	●	●	●	●	●
	霜注意報	解	解	解	解	解	解	解	解	解	解	解	解	解	解	解	解	解	解	解	解	解	解	解	解	解	解	解	解	解	解	解	解	解	解	解	解	解	解	解	解
2021/3/27 19:34	乾燥注意報	解	解	解	解	解	解	解	解	解	解	解	解	解	解	解	解	解	解	解	解	解	解	解	解	解	解	解	解	解	解	解	解	解	解	解	解	解	解	解	解
2021/3/29 0:16	濃霧注意報	●	●	●	●	●	●	●	●	●	●	●	●	●	●	●	●	●	●	●	●	●	●	●	●	●	●	●	●	●	●	●	●	●	●	●	●	●	●	●	●
2021/3/29 9:47	濃霧注意報	解	解	解	解	解	解	解	解	解	解	解	解	解	解	解	解	解	解	解	解	解	解	解	解	解	解	解	解	解	解	解	解	解	解	解	解	解	解	解	解
2021/3/30 9:52	霜注意報	●	●	●	●	●	●	●	●	●	●	●	●	●	●	●	●	●	●	●	●	●	●	●	●	●	●	●	●	●	●	●	●	●	●	●	●	●	●	●	●
2021/3/31 7:25	乾燥注意報	●	●	●	●	●	●	●	●	●	●	●	●	●	●	●	●	●	●	●	●	●	●	●	●	●	●	●	●	●	●	●	●	●	●	●	●	●	●	●	●
	霜注意報	解	解	解	解	解	解	解	解	解	解	解	解	解	解	解	解	解	解	解	解	解	解	解	解	解	解	解	解	解	解	解	解	解	解	解	解	解	解	解	解
2021/3/31 9:31	乾燥注意報	○	○	○	○	○	○	○	○	○	○	○	○	○	○	○	○	○	○	○	○	○	○	○	○	○	○	○	○	○	○	○	○	○	○	○	○	○	○	○	○
	霜注意報	●	●	●	●	●	●	●	●	●	●	●	●	●	●	●	●	●	●	●	●	●	●	●	●	●	●	●	●	●	●	●	●	●	●	●	●	●	●	●	●

奈良県気象情報発表状況

令和３年(2021 年) ３月　　奈良地方気象台発表

情　　報	発表日・時・分	
突風と落雷に関する奈良県気象情報　第１号	３月 12 日	５時 24 分
突風と落雷に関する奈良県気象情報　第２号	３月 12 日	16 時 14 分
奈良県竜巻注意情報　第１号	３月 13 日	１時 53 分
奈良県竜巻注意情報　第２号	３月 13 日	２時 48 分
奈良県竜巻注意情報　第３号	３月 13 日	３時 23 分
黄砂に関する奈良県気象情報　第１号	３月 29 日	５時 30 分
黄砂に関する奈良県気象情報　第２号	３月 29 日	16 時 47 分
黄砂に関する奈良県気象情報　第３号	３月 30 日	９時 57 分

気　象　災　害

なし

極値順位の更新

令和３年(2021 年) ３月　　奈良地方気象台

項　　目	観　測　値	観測日	更新順位
月平均気温の高い方から	11.0℃		1

生物季節観測表

令和３年(2021 年) ３月　　奈良地方気象台

種　目	現象の種類	本年観測日	平年観測日	平年差	昨年観測日	昨年差
さくら	開花	３月 21 日	３月 29 日	８日早い	３月 26 日	５日早い
さくら	満開	３月 30 日	４月５日	６日早い	４月３日	４日早い

奈良県内気象観測所配置図

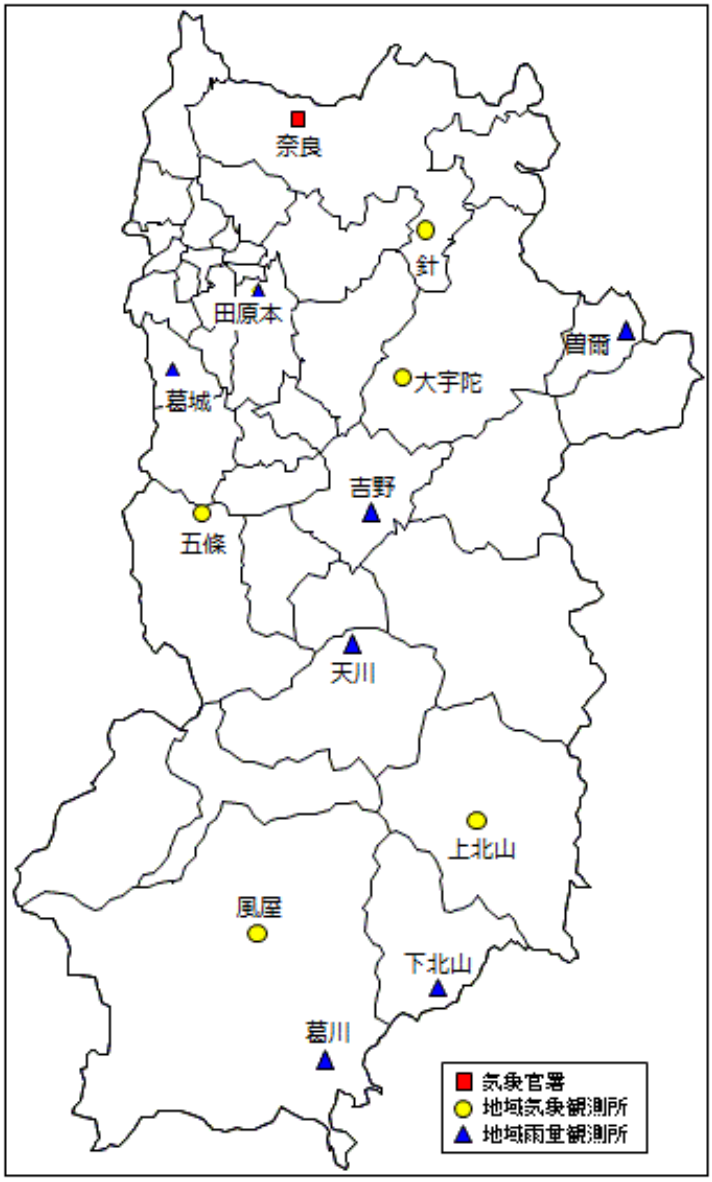

地域気象観測所（アメダス）一覧表

奈良地方気象台

令和３年１月 20 日現在

観測所番号	観測所名	観測種目						所在地	緯　度 ° ′	経　度 ° ′	海面上の高さ m	観測開始年月日
		気温	風	日照	降水量	積雪	その他					
64036	奈良		○	○			○	奈良市西紀寺町	34 40.4	135 49.9	90	昭 50. 3.19
64036	奈良	○			○	○		奈良市東紀寺町	34 40.4	135 50.2	102	昭 50. 3.19
64041	針	○	○	○	○			奈良市都祁友田町	34 36.3	135 57.1	468	昭 53.12.22
64056	田原本				○			磯城郡田原本町	34 33.3	135 47.1	50	昭 49.11. 1
64076	曽爾				○			宇陀郡曽爾村太良路	34 31.3	136 09.5	610	昭 49.11. 1
64091	葛城				○			葛城市寺口	34 29.3	135 42.2	141	昭 56. 8.24
64101	大宇陀	○	○	○	○			宇陀市大宇陀下竹	34 29.3	135 55.9	349	昭 53.12.22
64127	五條	○	○	○	○			五條市三在町	34 22.8	135 43.8	190	平 17.12.19
64136	吉野				○			吉野郡吉野町宮滝	34 22.7	135 54.0	188	平 3. 1.16
64161	天川				○			吉野郡天川村大字洞川	34 16.2	135 53.0	840	平 22. 3.25
64206	上北山	○	○	○	○			吉野郡上北山村小橡	34 08.2	136 00.3	334	昭 53.12.26
64227	風屋	○	○	○	○			吉野郡十津川村風屋	34 02.7	135 47.2	301	昭 52.12.20
64236	下北山				○			吉野郡下北山村佐田	34 00.2	135 58.0	249	平 26. 7.31
64262	葛川				○			吉野郡十津川村大字東中	33 57.2	135 51.4	396	令 3 .1.20