奈 良 県 の 気 象

令 和 3 年（2021 年）

4 月

今月の内容

天気概況・平年差（比）表（気象官署）
アメダス気象経過図
アメダス月別値
地上気象観測月統計値表（１）・（２）
地上気象観測毎時月表〔降水量〕
地域気象観測気温月報
地域気象観測降水量月報
地域気象観測日照時間月報
地域気象観測風向・風速月報
特別警報・警報・注意報発表状況
気象情報発表状況
気象災害
極値順位の更新
生物季節観測表

※観測値については速報値であり、後日修正する場合があります。

奈 良 地 方 気 象 台

資料の解説

この「奈良県の気象」は、奈良地方気象台および奈良県内の地域気象観測所等の観測成果などをまとめたものです。
なお、気象官署と地域気象観測所では観測や統計の方法が異なるため、同じ奈良の観測値でも相違があります。また、気象経過図、気象分布図には地域気象観測所の値を使用しています。

１．気象官署の気象表

要素名(最小位数と単位)：	値の求め方・その他の説明
平均気圧（0.1 hPa）	：現地気圧および海面更正気圧の毎正時24回の平均値。
気　　温（0.1 ℃）	：平均は毎正時24回の平均値。最高・最低はその日の任意時刻の最高値・最低値。起時はその時刻。
平均蒸気圧（0.1 hPa）	：毎正時24回の平均値。
相対湿度（１％）	：平均は毎正時24回の平均値。最小はその日の任意時刻の最小値。
風　　速（0.1 m/s）	：平均は毎 10 分の観測値（144 回）の平均値。最大はその日の10分間平均風速の最大値とその時の風向および時刻。 最大瞬間はその日の任意時刻における瞬間風速の最大値とその時の風向および時刻。 風向は風の吹いてくる方向をN(北)、E(東)、S(南)、W(西)の記号により16方位で示します。
日照時間（0.1 h）	：回転式日照計による１日の合計値。0.1ｈ未満の日（不照日）は「－」で示します。
全天日射量（0.01 MJ/㎡）	：全天電気式日射計による１日の合計値。
降 水 量（0.5 ㎜）	：１日の合計値。無降水の日は「－」で表します。「0.0」は0.5㎜未満の降水を表します。最大１時間は、任意の１時間の最大値。最大10分間は、任意の10分間の最大値。起時は共にその降り終わりの時刻を表す。
降雪の深さ合計（１ ㎝）	：毎正時（24回）の降雪の深さの合計値。「－」は降雪が無い日、又は１㎝に満たない日を表します。
最深積雪（１ ㎝）	：毎正時（24回）の積雪の深さの最大値。「－」は積雪が無い日を表します。
最低海面気圧（0.1 hPa）	：海面更正気圧のその日の任意時刻における最低値。起時はその時刻。
気温階級区分	：平均・最高・最低の各気温が、それぞれの条件を満たす日に「○」を記入しています。
大気現象	：当日観測された大気現象を次の記号で表します。

● 雨　　× 雪　　みぞれ　　≡ 霧　　〓 もや　　∞ 煙霧
雷　　霜　　結氷

最大・高、最小・低	：月間の最大・最高値、最小・最低値を示し、起日はその出現日です。 「＊」は、同値の極値が２個以上あり、そのうち最も新しい起日を掲載している事を示します。
風向別百分率（0.1%）	：風向別の観測回数を月間風向観測回数で除して百分率で表したものです。 中心の数値は静穏（風速0.2m/s以下で風向が定められない時）の率です。
月最大24時間降水量（0.1㎜）	：前月末日の 13 時の前１ 時間降水量から、翌月１ 日の12 時までの毎正時の前１ 時間降水量の中で、連続する任意の24時間以内の合計降水量の最大値を表します。
階級別日数・現象日数	：各要素・各現象がその条件を満たした日の日数を示します。
月間日照率（１％）	：月間日照時間の月間可照時間に対する百分率。

注（1）日界は24時です。
（2）記号の説明：　）は、準正常値（平均値や合計値に用いた資料の割合が80%以上の場合の値）
］は、資料不足値（平均値や合計値に用いた資料の割合が80%未満の場合の値）
× は、欠測（資料なし）
（3）平年の値は、1981～2010年までの30年間の平均値（平年値という）を使用しています。
※気象庁では令和3年5月19日より1991年から2020年までの平年値を使用しますが、今号は、1981年から2010年までの平年値を用いて作成しています。

２．地域気象観測所の要素別月報

要素名(最小位数と単位)：	値の求め方・その他の説明

［地域気象観測月報（集計値）］

気　温	平均	平均気温(℃)	月間の日平均気温の平均
	平年差	平年値との差	平均気温の平年値との差
	最高	最高気温(℃)	月間の日最高気温の最高値
	起日	日	その起日
	最低	最低気温(℃)	月間の日最低気温の最低値
	起日	日	その起日
	最高平均	最高気温の月平均(℃)	月間の日最高気温の平均
	最高平年差	平年値との差	最高気温の月平均の平年値との差
	最低平均	最低気温の月平均	月間の日最低気温の平均
	最低平年差	平年値との差	最低気温の月平均の平年値との差
	積算気温	積算気温(℃)	月間の日平均気温10℃以上の積算値
	平均		
	０℃未満	日数(日)	月間の日平均気温が０℃未満の日数
	２５℃以上	日数(日)	月間の日平均気温が２５℃以上の日数

	最高		
	０℃未満	日数(日)	月間の日最高気温が０℃未満の日数
	２５℃以上	日数(日)	月間の日最高気温が２５℃以上の日数
	３０℃以上	日数(日)	月間の日最高気温が３０℃以上の日数
	３５℃以上	日数(日)	月間の日最高気温が３５℃以上の日数
	最低		
	０℃未満	日数(日)	月間の日最低気温が０℃未満の日数
	２５℃以上	日数(日)	月間の日最低気温が２５℃以上の日数
日照時間	月計	日照時間（h）	月間の日合計値の合計
	平年比	平年値との比（%）	日照時間の月計の平年値との比
（日数）	0.1時間未満	日数(日)	月間の日照時間の日合計が0.1時間未満の日数

※地域気象観測所（奈良を除く）の日照時間は、2021年3月2日より、気象衛星観測のデータを用いた「推計気象分布（日照時間）」から得る推計値としました。

風向・風速	平均風速	平均風速(m/s)	月間の日平均風速の平均
	最大風速	最大風速(m/s)	月間の日最大風速の最大値
	最大風速風向	風向(16方位)	その最大風速の風向
	起日	日	その最大風速の起日
	最大瞬間風速	最大風速(m/s)	月間の日最大瞬間風速の最大値
	最大瞬間風速風向	風向(16方位)	その最大瞬間風速の風向
	起日	日	その最大瞬間風速の起日
	最多風向	最多風向(16方位)	月間の時別風向の最多のもの
	１０m/s以上	日数(日)	月間の日最大風速が１０m/s以上の日数
	１５m/s以上	日数(日)	月間の日最大風速が１５m/s以上の日数
	２０m/s以上	日数(日)	月間の日最大風速が２０m/s以上の日数
	３０m/s以上	日数(日)	月間の日最大風速が３０m/s以上の日数
降水量	月計　降水量（mm）	月間の日降水量の合計値	
	平年比	平年値との比（%）	降水量の月計の平年値との差
	最大日降水量	最大日降水量（mm）	月間の日降水量の最大値
	起日	日	その起日
	最大１時間降水量	最大１時間降水量（mm）	月間の日最大１時間降水量の最大値
	起日／時分	日／時分	その起日と起時
	最大１０分間降水量	最大１０分間降水量（mm）	月間の日最大１０分間降水量の最大値
	起日／時分	日／時分	その起日と起時
	１mm以上	日数(日)	月間の日降水量が１mm以上の日数
	１０mm以上	日数(日)	月間の日降水量が１０mm以上の日数
	３０mm以上	日数(日)	月間の日降水量が３０mm以上の日数
	５０mm以上	日数(日)	月間の日降水量が５０mm以上の日数
	７０mm以上	日数(日)	月間の日降水量が７０mm以上の日数
	１００mm以上	日数(日)	月間の日降水量が１００mm以上の日数

記号の説明

＿	：	旬の極値
―	：	現象なし（期間内に現象が発生しなかった場合）
)	：	準正常値（対象となる資料の一部が欠けているが、許容する資料数を満たす値）
]	：	資料不足値（対象となる資料が許容する資料数を満たさない値）
X	：	欠測（期間内の観測結果が全て求められなかった場合）
//	：	平年値なし

4月の天気概況

この期間、下旬を中心に高気圧に覆われて晴れた日が多かったが、数日の周期で気圧の谷や前線、低気圧の影響を受けて曇りや雨となった日があり、17日と29日は大雨となった。

また、奈良市で22日に観測した日最小湿度9%は、4月として低い方から1位、通年で低い方から2位の記録となった。(統計開始1953年5月)

奈良の平均気温は平年より高く、降水量は平年よりかなり多く、日照時間は平年より多かった。

上旬：この期間、高気圧に覆われ晴れた日が多かったが、前線や気圧の谷及び湿った空気の影響で雨の日があった。
奈良の平均気温は平年よりかなり高く、降水量は平年並、日照時間は平年より多かった。

中旬：この期間、期間のはじめと終わりは高気圧に覆われおおむね晴れたが、期間の中頃は前線や気圧の谷の影響で曇りや雨の日が多く、17日は大雨となった。
奈良の平均気温は平年並、降水量は平年より多く、日照時間は平年並となった。

下旬：この期間、高気圧に覆われ晴れた日が多かったが、期間の終わりは低気圧や前線の影響で雨の降った日があり、29日は大雨となった。
奈良の平均気温は平年より高く、降水量は平年よりかなり多く、日照時間は平年より多くなった。

平年差（比）・階級区分表

【奈良地方気象台の気象観測値】

要素 ＼ 期間		上旬	中旬	下旬	月
平均気温 (℃)	本年	13.5	13.7	16.1	14.4
	平年	11.4	13.5	15.2	13.4
	平年差	+2.1	+0.2	+0.9	+1.0
	階級区分	かなり高い	平年並	高い	高い
降水量 (mm)	本年	32.0	59.5	68.5	159.5
	平年	35.7	34.6	27.5	97.7
	平年比	90%	172%	249%	163%
	階級区分	平年並	多い	かなり多い	かなり多い
日照時間 (h)	本年	74.2	57.3	79.6	211.1
	平年	57.7	57.4	65.1	180.3
	平年比	129%	100%	122%	117%
	階級区分	多い	平年並	多い	多い

注1：平年値の統計期間は1981年～2010年までの30年間の観測値から求めています。
注2：階級区分は平年値に対する比較で、「高い（多い）」、「平年並」、「低い（少ない）」の３段階で、それぞれの出現率は同じにしています。また、高い（多い）方または低い（少ない）方から出現率10%の範囲を、それぞれ「かなり高い（多い）」「かなり低い（少ない）」と表現します。

アメダス　気象経過図：2021年04月01日-2021年04月30日

奈良

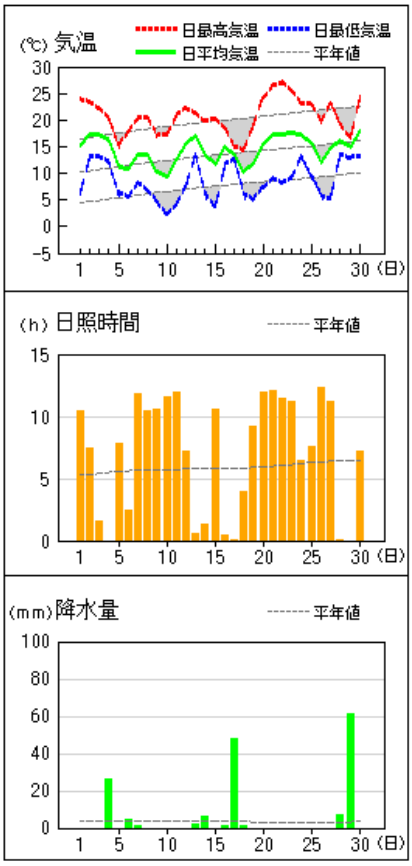

針

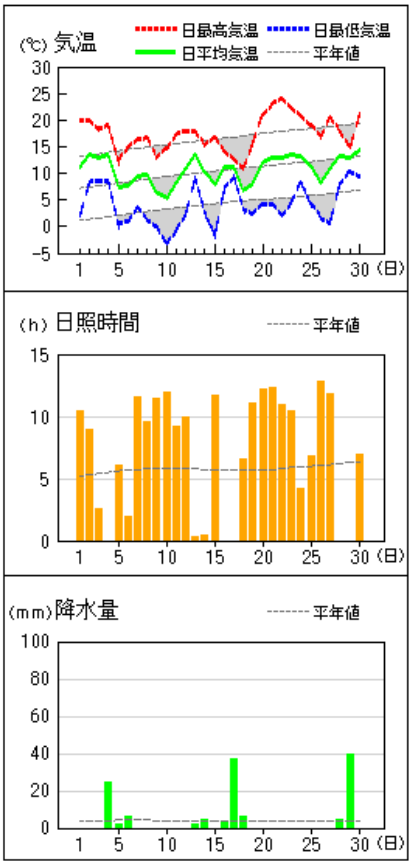

大宇陀

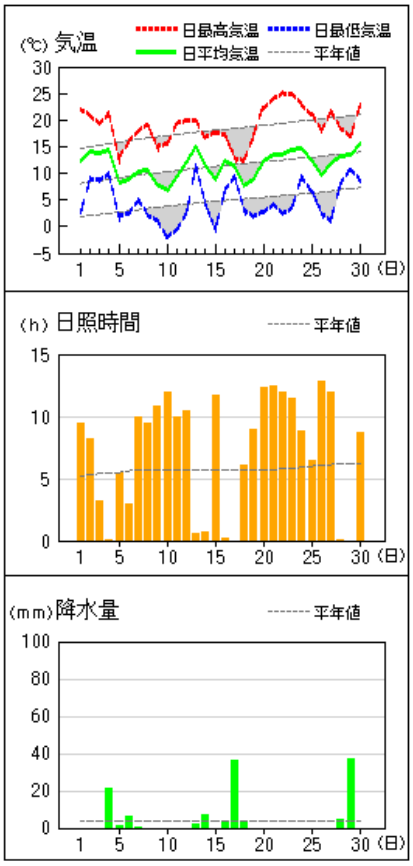

五條

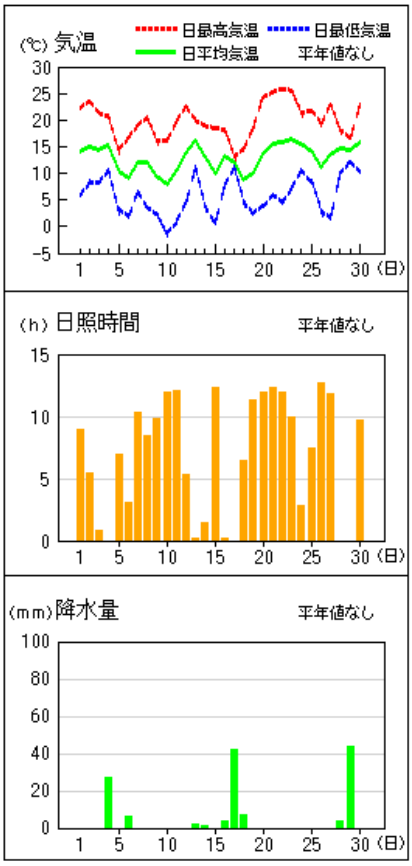

上北山

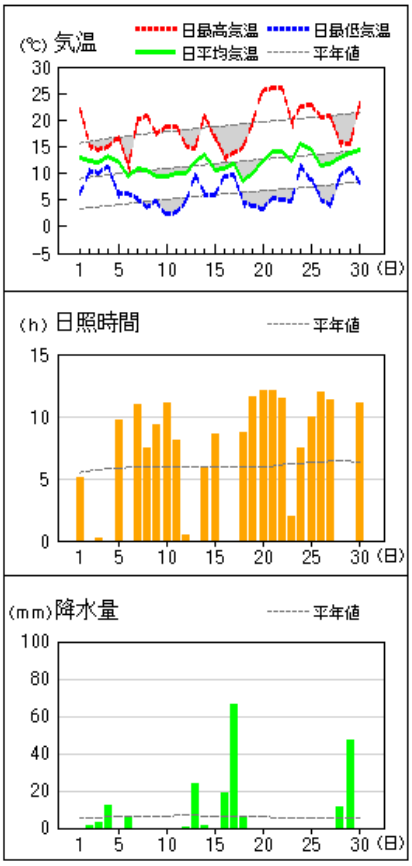

風屋

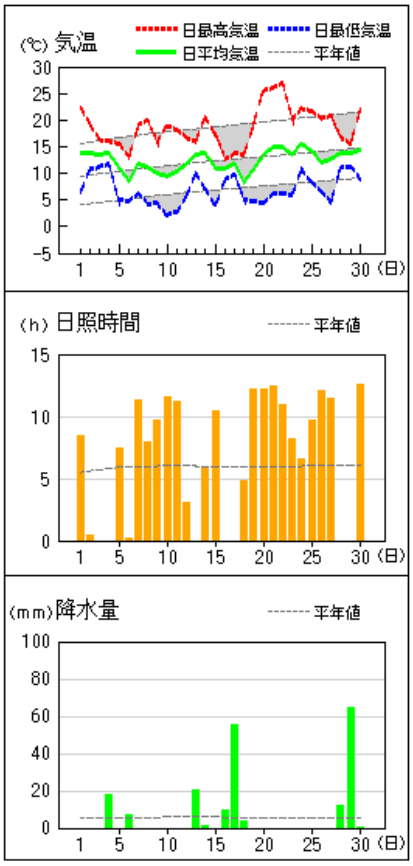

アメダス　気象経過図：2021年04月01日-2021年04月30日

田原本

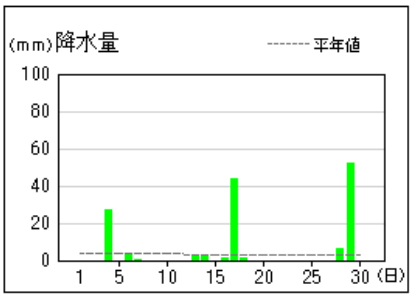

曽爾

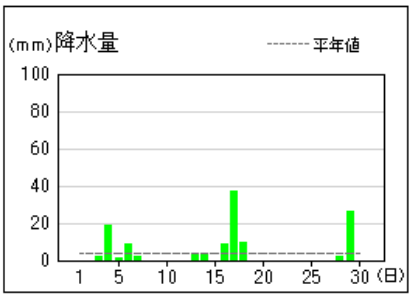

葛城

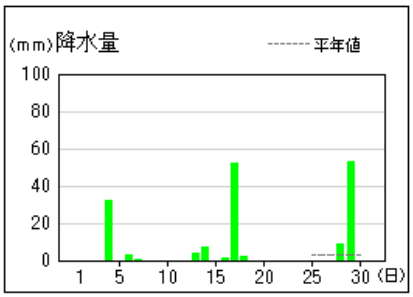

吉野

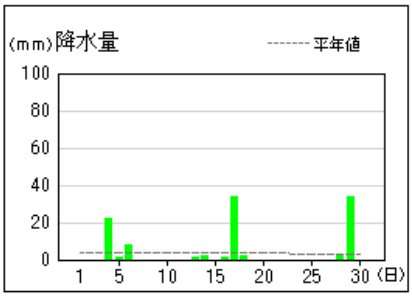

天川

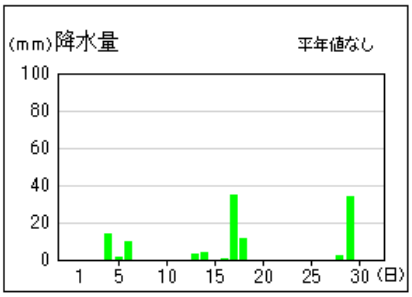

下北山

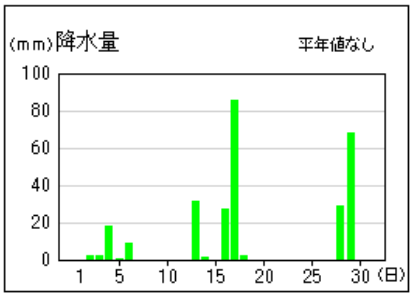

葛川

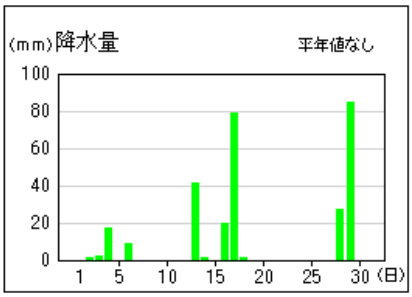

アメダス月別値　（分布・差比図）2021 年 4 月

平均気温(℃)

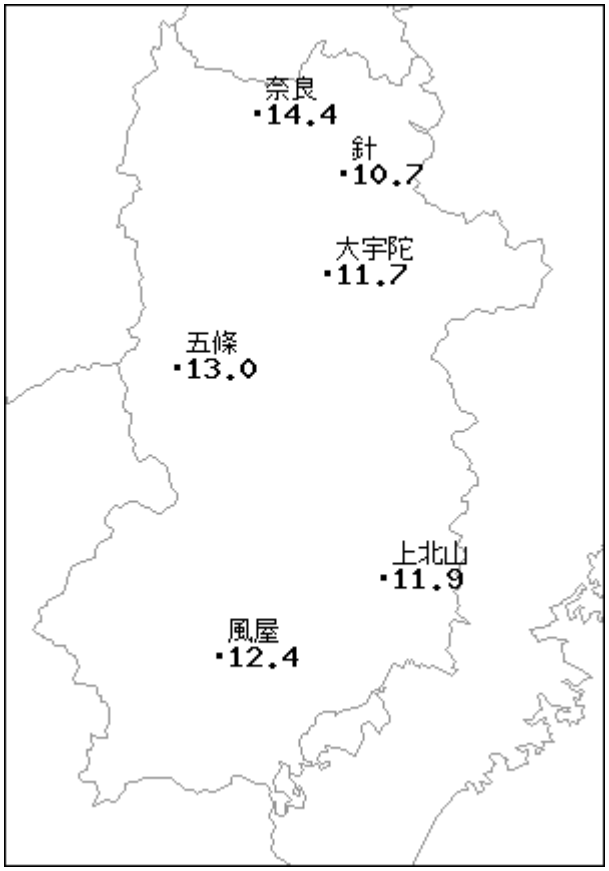

平均気温平年差(℃)

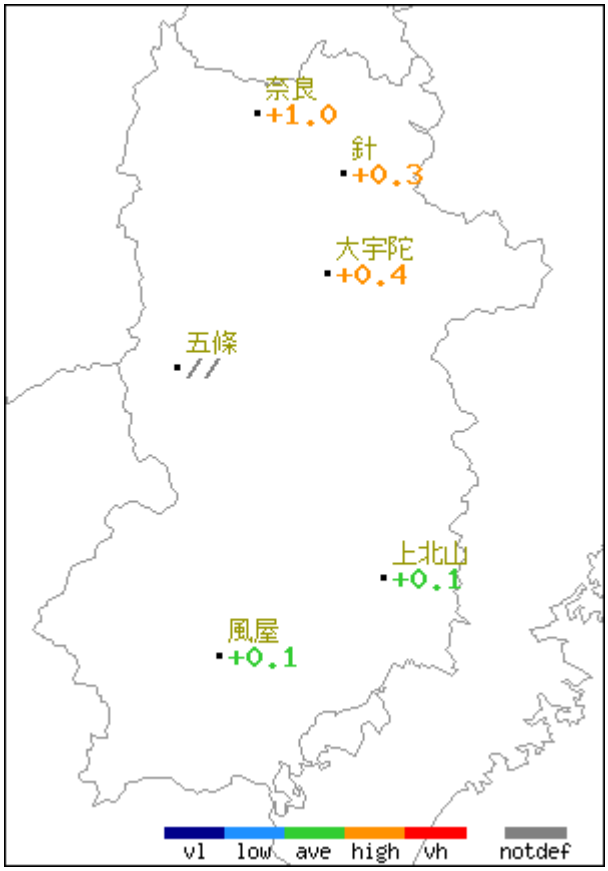

降水量(mm)

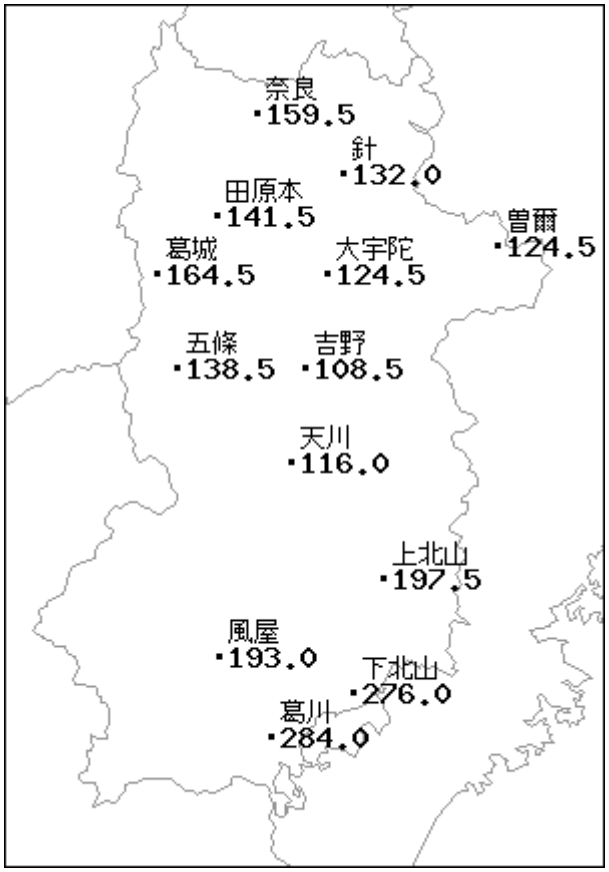

降水量平年比(%)

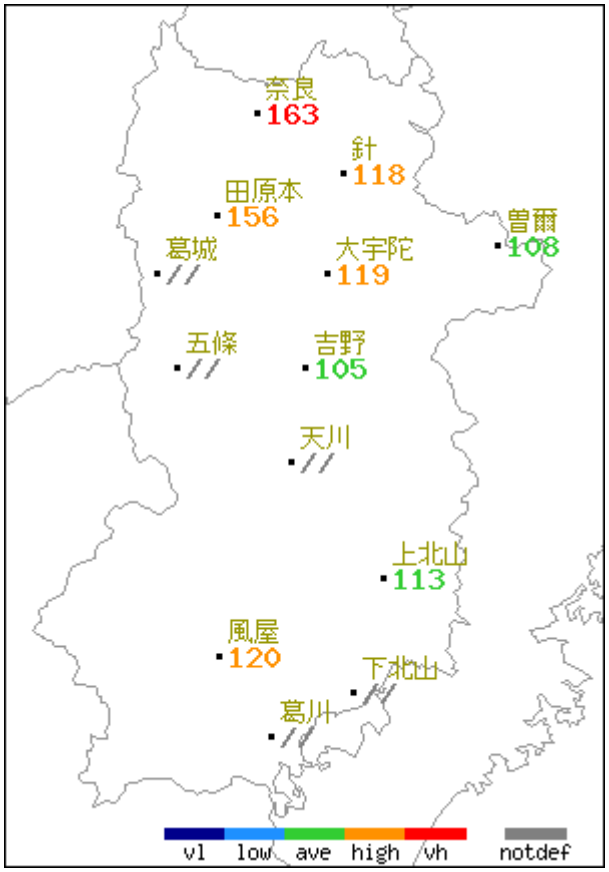

アメダス月別値　(分布・差比図) 2021 年 4 月

日照時間(h)

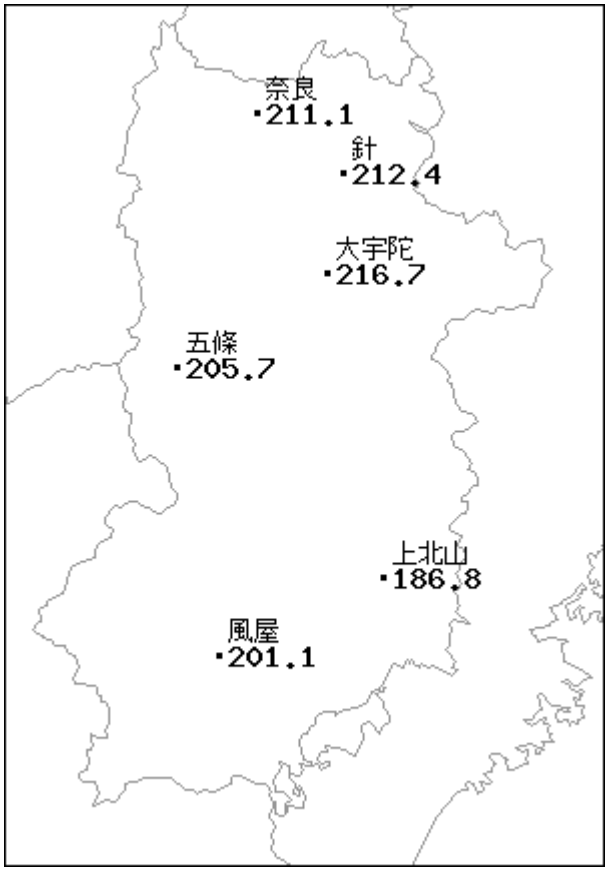

日照時間平年比(%)

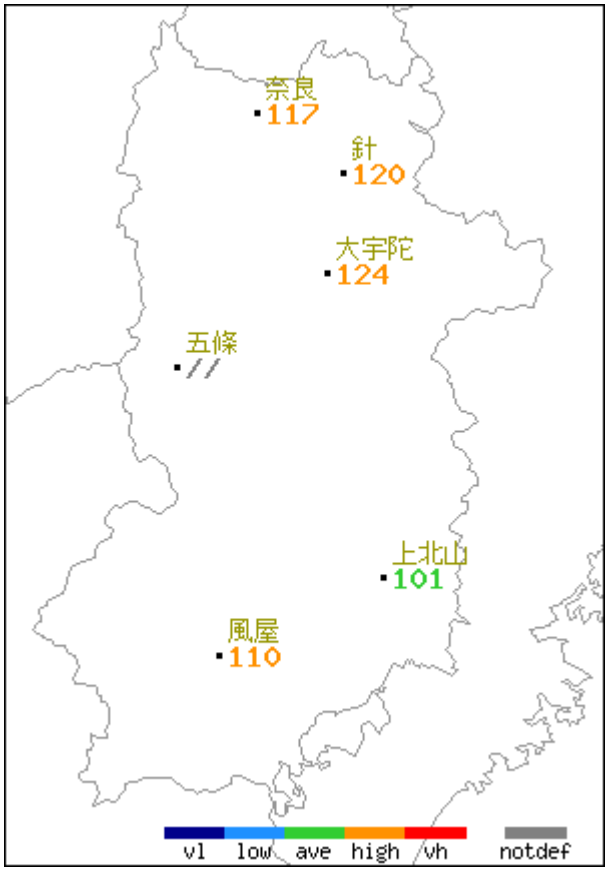

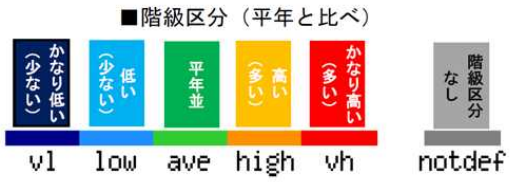

地上気象観測月統計値表 （1）

地点番号 47780　地点名 奈良 （奈良県 ）　　気象官署名 奈良地方気象台　　2021年4月

日付	平均気圧 現地 hPa	平均気圧 海面 hPa	気温 平均 ℃	気温 最高 ℃	気温 最高 起時 hm	気温 最低 ℃	気温 最低 起時 hm	平均蒸気圧 hPa	相対湿度 平均 %	相対湿度 最小 %	相対湿度 最小 起時 hm	風速 平均(風程) m/s	風速 最大 m/s	風速 最大 風向16方位	風速 最大 起時 hm	風速 最大瞬間 m/s	風速 最大瞬間 風向16方位	風速 最大瞬間 起時 hm	日照時間 h	全天日射量 MJ/m²	平均雲量 10分比	降水量 mm	降水量 最大1時間 mm	降水量 最大1時間 起時 hm	降水量 最大10分間 mm	降水量 最大10分間 起時 hm	日付
1	1006.7	1019.0	15.2	24.1	1422	6.3	0635	10.3	62	30	1517	2.4	4.8	NNE	1320	10.3	N	1504	10.5	23.03		—	—	—	—	—	1
2	1010.9	1023.2	17.4	23.4	1229	13.1	0614	11.6	60	39	1415	3.7	8.2	ESE	1754	14.5	ESE	1815	7.5	20.29		—	—	—	—	—	2
3	1007.2	1019.5	17.2	22.3	1400	13.1	0318	12.3	64	45	1444	3.1	6.8	ESE	1431	11.3	E	1012	1.6	12.77		—	—	—	—	—	3
4	998.9	1011.2	16.3	20.6	1113	12.3	2400	15.2	82	59	1127	1.5	5.9	NNW	2226	10.1	N	2224	0.0	4.49		26.5	11.5	2052	3.5	2008	4
5	1002.6	1015.1	11.3	15.5	1429	6.4	2400	8.6	66	36	1653	4.0	7.4	NW	1621	11.7	NW	1613	7.8	21.44		0.0	0.5	0015	0.0	0436	5
6	1004.8	1017.3	11.0	18.0	1201	5.6	0547	9.8	75	49	1219	1.7	4.2	SSW	1635	7.0	SSW	1629	2.4	13.39		4.5	2.0	1949	0.5	2105	6
7	1003.5	1015.9	13.5	20.4	1643	8.4	0634	8.7	60	26	1708	2.1	4.6	NW	1706	8.4	NW	1624	11.8	25.89		1.0	1.0	0152	0.5	0116	7
8	1003.3	1015.8	13.4	20.6	1415	6.9	0608	8.1	57	20	1432	2.4	7.6	N	1827	12.2	NNW	1818	10.4	21.58		0.0	0.0	2230	0.0	2140	8
9	1010.7	1023.4	10.4	17.1	1311	4.8	2400	6.7	55	28	1203	3.5	7.6	NNW	1501	12.8	N	1611	10.6	24.16		—	—	—	—	—	9
10	1017.6	1030.4	9.3	17.4	1549	2.3	0550	5.8	53	27	1543	2.0	4.8	NNW	1734	7.4	NW	1035	11.6	26.36		—	—	—	—	—	10
11	1019.1	1031.8	12.6	21.1	1433	4.3	0602	7.5	55	22	1728	1.6	4.9	WSW	1737	8.5	WSW	1727	11.9	26.44		—	—	—	—	—	11
12	1015.3	1027.7	15.5	22.4	1224	7.8	0445	10.3	60	42	1225	3.1	8.3	ESE	1330	13.4	ESE	1322	7.2	20.48		—	—	—	—	—	12
13	1002.9	1015.1	17.0	21.3	1350	13.6	0733	13.4	70	50	1410	2.3	6.6	S	1257	11.4	S	1255	0.6	9.18		2.0	1.0	2400	0.5	2359	13
14	998.7	1011.0	13.5	19.8	1332	6.4	2400	12.7	79	56	1338	3.3	7.8	NNW	1553	13.5	N	1539	1.3	9.39		6.5	2.5	0519	1.0	0227	14
15	1007.5	1020.1	11.9	20.3	1506	3.8	0606	7.6	58	23	1454	2.2	5.5	SSE	2313	7.9	NNW	1440	10.6	25.41		—	—	—	—	—	15
16	1009.2	1021.6	15.1	18.4	1521	11.7	0042	12.1	71	53	1402	2.6	7.0	E	1525	13.7	ESE	1517	0.5	10.45		1.5	1.0	2305	0.5	2234	16
17	1000.8	1013.2	13.6	15.1	0031	12.6	2400	14.7	94	76	0032	1.9	4.6	E	0417	7.9	E	0443	0.1	2.45		48.0	7.0	1235	1.5	1319	17
18	998.0	1010.5	10.4	14.3	1502	6.3	2232	8.6	69	48	0901	3.4	7.4	NW	1711	14.1	NNW	1744	3.9	12.14		1.5	1.5	1806	1.5	1716	18
19	1003.0	1015.5	11.8	18.8	1600	5.2	0455	8.6	66	38	1624	2.3	4.3	S	0829	6.7	S	0826	9.2	22.42		—	—	—	—	—	19
20	1006.2	1018.5	15.7	24.2	1410	7.4	0531	8.6	53	18	1355	1.7	4.1	WSW	1413	7.3	SW	1426	12.0	26.11		—	—	—	—	—	20
21	1009.3	1021.6	17.3	26.6	1558	9.2	0509	7.5	43	13	1629	1.8	5.8	NNW	1627	8.7	NW	1552	12.1	26.61		—	—	—	—	—	21
22	1007.9	1020.2	17.2	27.1	1440	8.2	0541	6.1	35	9	1349	2.0	4.8	NNW	1226	8.0	N	1727	11.4	25.54		—	—	—	—	—	22
23	1007.0	1019.3	17.6	25.5	1321	9.1	0501	11.1	56	31	1123	2.6	5.5	NNE	1300	9.4	WSW	1434	11.2	24.60		—	—	—	—	—	23
24	1007.1	1019.4	17.4	23.2	1334	13.2	0520	12.6	65	44	1313	1.7	4.0	NNW	1356	6.7	NNW	1352	6.5	20.84		—	—	—	—	—	24
25	1003.8	1016.1	15.5	23.0	1415	9.5	2357	9.5	56	16	1319	3.6	8.5	NNW	1503	13.8	NNW	1456	7.6	23.44		—	—	—	—	—	25
26	1007.7	1020.2	12.0	19.7	1440	5.8	0533	5.7	43	20	1412	3.1	6.7	NNW	1633	11.5	N	1746	12.3	28.43		—	—	—	—	—	26
27	1010.0	1022.5	14.6	23.2	1416	5.3	0525	8.3	53	23	1346	1.7	4.8	WNW	1408	7.8	WNW	1404	11.2	25.83		—	—	—	—	—	27
28	1007.1	1019.4	16.1	19.3	1537	13.6	0244	15.3	83	59	0002	0.8	2.5	NNW	1115	3.8	NNW	1120	0.1	8.83		7.0	2.5	2130	1.0	2103	28
29	995.7	1007.9	15.1	16.8	1504	13.0	1835	16.6	96	91	2219	1.2	5.0	W	1859	9.2	W	1852	0.0	3.52		61.0	10.0	1656	4.0	1636	29
30	994.1	1006.2	17.9	24.5	1447	13.3	0025	12.2	63	23	1451	2.9	6.2	W	1352	12.6	W	1343	7.2	22.43		0.0	0.0	1657	0.0	1607	30
合計平均 上旬	1006.6	1019.1	13.5	19.9		7.9		9.7	63			2.6							74.2	19.4		32.0					上
合計平均 中旬	1006.1	1018.5	13.7	19.6		7.9		10.4	68			2.4							57.3	16.5		59.5					中
合計平均 下旬	1005.0	1017.3	16.1	22.9		10.0		10.5	59			2.1							79.6	21.0		68.0					下
合計平均 月	1005.9	1018.3	14.4	20.8		8.6		10.2	63			2.4							211.1	18.9		159.5					月
最大・高				27.1		13.6							8.5	NNW		14.5	ESE					61.0	11.5		4.0		最大
起 日				22		28*							25			2						29	4		29		
最小・低		1001.9		14.3		2.3				9																	最小
起 日		29		18		10				22																	

地上気象観測月統計値表 （2）

地点番号 47780　地点名 奈良 （奈良県 ）　　気象官署名 奈良地方気象台　　2021年4月

日付	降雪の深さ合計 cm	最深積雪 cm	最低海面気圧 hPa	起時 hm	気温階級区分(℃) <0 最高	<0 平均	<0 最低	≧25 最高	≧25 平均	≧25 最低	≧30 最高	≧35 最高	大気現象 ●⋇▲⌇≡＝+∞⊠⊠⊔⊟ 初冠	天気概況 昼	天気概況 夜	日付
1	—	—	1016.6	0015										晴時々曇	曇後晴	1
2	—	—	1021.5	1410										晴後一時曇	晴	2
3	—	—	1016.0	2400										曇時々晴	曇時々晴	3
4	—	—	1007.0	1807									● ⌇ ＝	雨時々曇	雨時々曇、雷を伴う	4
5	—	—	1011.5	0020									●	晴時々曇	晴後一時曇	5
6	—	—	1014.3	1543									● ＝	曇一時晴後一時雨	雨後時々曇	6
7	—	—	1012.9	1716									● ＝	晴	晴	7
8	—	—	1012.2	1646									●	晴時々曇	雨時々曇後晴	8
9	—	—	1017.6	0031										晴後時々曇	晴時々曇	9
10	—	—	1028.1	1616										晴	晴時々曇	10
11	—	—	1028.5	1615										晴	晴	11
12	—	—	1023.5	2400										晴時々曇	曇後時々雨	12
13	—	—	1009.6	2400									●	曇時々雨	雨	13
14	—	—	1007.3	1334									● ＝	曇時々雨	晴一時曇	14
15	—	—	1017.1	1456										晴後一時曇	曇一時晴後一時雨	15
16	—	—	1020.4	2348									●	曇時々雨	雨時々曇	16
17	—	—	1007.0	2348									● ＝	大雨	曇時々雨一時晴	17
18	—	—	1007.0	0106									● ⌇	晴時々曇後雨、雷を伴う	晴一時雨、雷を伴う	18
19	—	—	1013.0	1618										晴時々曇	晴後一時曇	19
20	—	—	1016.9	0153										晴	晴	20
21	—	—	1018.5	1541				○						晴	晴後一時曇	21
22	—	—	1016.5	1704				○						晴時々曇	晴	22
23	—	—	1017.5	1631				○						晴後時々曇	曇	23
24	—	—	1016.9	1644										曇後一時晴	晴後時々曇	24
25	—	—	1013.0	1434										晴時々曇	晴	25
26	—	—	1017.6	1450										晴	曇時々晴	26
27	—	—	1020.4	1536										晴後時々曇	曇	27
28	—	—	1015.5	2400									●	雨	雨	28
29	—	—	1001.9	1842									●	大雨	曇一時雨	29
30	—	—	1002.7	1446									●	曇後晴一時雨	晴	30

合計	降雪の深さ合計 cm	最深積雪 cm	最低海面気圧 hPa	起時 hm	風向別百分率%						月最大24時間降水量 (mm)	期間	階級別日数	気温(℃) <0 最高	<0 平均	<0 最低	≧25 最高	≧25 平均	≧25 最低	≧30 最高	≧35 最高	日最大風速 (m/s) ≧10	≧15	≧30	日平均雲量 (10分比) <1.5	≧8.5	現象日数 雪	霧	雷	不照日数	月間日照率%
上旬	—					5.3	14.6	10.7	7.6	5.0																					
中旬	—					5.3	N			5.3	66.0	28日19時～29日19時																			
下旬	—					4.3	W(1.5)E			5.7	起日 29			0	0	0	3	0	0	0	0	0	0	0							
月	—					4.7	S			8.5	月間風速観測回数(回)																				
最大	—	—				2.5	3.1	4.7	4.7	6.5	720			0.0	0.5	1.0	10	30	50	70	100	0	5	10	20	50	100					
最低			1001.9											13	10	10	3	2	1	0	0		0	0	0	0	0	0	0	2)	2	54
起日			29											日降水量(≧mm)								日最深積雪(≧cm)									

地上気象観測毎時月表 [降水量]

地点番号 47780　地点名 奈良 （奈良県 ）　　気象官署名 奈良地方気象台　　2021年4月

単位(mm)

日付	時別値																								日合計	日最大	
	01	02	03	04	05	06	07	08	09	10	11	12	13	14	15	16	17	18	19	20	21	22	23	24		1時間	10分間
1	―	―	―	―	―	―	―	―	―	―	―	―	―	―	―	―	―	―	―	―	―	―	―	―	―	―	―
2	―	―	―	―	―	―	―	―	―	―	―	―	―	―	―	―	―	―	―	―	―	―	―	―	―	―	―
3	―	―	―	―	―	―	―	―	―	―	―	―	―	―	―	―	―	―	―	―	―	―	―	―	―	―	―
4	―	―	―	―	―	―	―	0.0	―	0.0	―	―	―	0.5	4.5	3.0	3.0	1.5	0.5	2.5	9.0	1.0	0.5	0.5	26.5	11.5	3.5
5	0.0	0.0	0.0	―	0.0	―	―	―	―	―	―	―	―	―	―	―	―	―	―	―	―	―	―	―	0.0	0.5	0.0
6	―	―	―	―	―	―	―	―	―	―	―	―	―	―	―	―	0.0	0.5	1.5	1.5	1.0	0.0	0.0	0.0	4.5	2.0	0.5
7	0.5	0.5	0.0	0.0	―	―	―	―	―	―	―	―	―	―	―	―	―	―	―	―	―	―	―	―	1.0	1.0	0.5
8	―	―	―	―	―	―	―	―	―	―	―	―	―	―	―	―	―	―	0.0	0.0	0.0	0.0	―	―	0.0	0.0	0.0
9	―	―	―	―	―	―	―	―	―	―	―	―	―	―	―	―	―	―	―	―	―	―	―	―	―	―	―
10	―	―	―	―	―	―	―	―	―	―	―	―	―	―	―	―	―	―	―	―	―	―	―	―	―	―	―
11	―	―	―	―	―	―	―	―	―	―	―	―	―	―	―	―	―	―	―	―	―	―	―	―	―	―	―
12	―	―	―	―	―	―	―	―	―	―	―	―	―	―	―	―	―	―	―	―	―	―	―	―	―	―	―
13	―	0.0	0.0	0.0	0.0	0.0	0.0	0.0	0.0	0.0	0.0	―	0.0	―	0.0	0.0	0.0	0.0	0.0	0.5	0.0	0.0	0.5	1.0	2.0	1.0	0.5
14	0.0	0.0	2.0	1.0	2.5	0.5	0.5	0.0	0.0	―	0.0	0.0	―	―	0.0	0.0	―	―	―	―	―	―	―	―	6.5	2.5	1.0
15	―	―	―	―	―	―	―	―	―	―	―	―	―	―	―	―	―	―	―	―	―	―	―	―	―	―	―
16	―	―	―	―	0.0	0.0	0.0	0.0	0.0	―	0.0	―	―	0.0	―	―	―	0.0	0.0	0.0	0.0	0.5	1.0	0.0	1.5	1.0	0.5
17	0.0	0.5	0.0	0.5	5.5	4.5	1.5	1.5	2.0	3.5	5.0	6.5	5.5	5.5	2.5	2.0	1.5	0.0	0.0	―	―	―	―	―	48.0	7.0	1.5
18	―	0.0	―	―	―	―	―	―	―	―	―	0.0	0.0	0.0	0.0	0.0	0.0	1.5	0.0	―	―	―	―	―	1.5	1.5	1.5
19	―	―	―	―	―	―	―	―	―	―	―	―	―	―	―	―	―	―	―	―	―	―	―	―	―	―	―
20	―	―	―	―	―	―	―	―	―	―	―	―	―	―	―	―	―	―	―	―	―	―	―	―	―	―	―
21	―	―	―	―	―	―	―	―	―	―	―	―	―	―	―	―	―	―	―	―	―	―	―	―	―	―	―
22	―	―	―	―	―	―	―	―	―	―	―	―	―	―	―	―	―	―	―	―	―	―	―	―	―	―	―
23	―	―	―	―	―	―	―	―	―	―	―	―	―	―	―	―	―	―	―	―	―	―	―	―	―	―	―
24	―	―	―	―	―	―	―	―	―	―	―	―	―	―	―	―	―	―	―	―	―	―	―	―	―	―	―
25	―	―	―	―	―	―	―	―	―	―	―	―	―	―	―	―	―	―	―	―	―	―	―	―	―	―	―
26	―	―	―	―	―	―	―	―	―	―	―	―	―	―	―	―	―	―	―	―	―	―	―	―	―	―	―
27	―	―	―	―	―	―	―	―	―	―	―	―	―	―	―	―	―	―	―	―	―	―	―	―	―	―	―
28	―	―	―	―	―	―	0.0	0.0	0.0	0.5	0.0	0.5	0.0	0.5	0.0	0.0	0.0	0.5	0.0	0.5	1.5	1.5	0.0	1.5	7.0	2.5	1.0
29	1.0	1.5	3.0	3.0	2.5	3.0	2.5	0.5	2.0	5.5	4.5	5.0	5.0	3.5	1.5	3.0	9.5	3.0	1.5	0.0	―	―	―	―	61.0	10.0	4.0
30	―	―	―	―	―	―	―	―	―	―	―	―	―	―	―	0.0	―	―	―	―	―	―	―	―	0.0	0.0	0.0
上旬合計																									32.0		
中旬合計																									59.5		
下旬合計																									68.0		
月合計																									159.5		
月最大																									61.0	11.5	4.0

地域気象観測気温月報

奈良県 (64)　　2021年4月
単位:℃　1/1頁

観測所名	奈良			針			大宇陀			五條			上北山			風屋		
日付	平均	最高	最低	平均	最高	最低	平均	最高	最低	平均	最高	最低	平均	最高	最低	平均	最高	最低
1	15.2	24.1	6.3	11.3	19.8	2.1	12.4	22.1	2.7	14.1	22.4	5.8	12.9	22.0	6.1	13.8	22.2	6.6
2	17.4	23.4	13.1	13.4	19.8	8.4	14.2	20.8	9.1	15.1	23.5	8.5	12.3	15.4	10.5	13.7	19.0	10.9
3	17.2	22.3	13.1	12.9	18.3	8.6	13.9	19.3	8.7	14.4	21.3	8.2	12.0	14.3	10.1	13.5	16.3	11.1
4	16.3	20.6	12.3	13.5	19.0	8.6	14.5	21.4	9.9	15.4	20.7	10.7	13.2	15.1	11.3	13.8	16.1	11.9
5	11.3	15.5	6.4	7.3	12.7	0.8	8.2	13.1	2.2	10.2	14.7	3.3	12.0	16.6	6.4	10.8	15.5	5.0
6	11.0	18.0	5.6	7.8	15.0	0.9	8.8	16.1	2.4	9.2	16.7	1.9	9.3	11.4	6.3	8.7	13.0	4.8
7	13.5	20.4	8.4	9.5	16.5	3.7	10.4	18.0	5.0	12.0	19.1	6.6	11.0	20.1	5.2	11.7	19.1	6.2
8	13.4	20.6	6.9	9.6	16.6	1.4	10.7	19.1	2.2	12.2	20.5	3.5	10.6	20.7	3.7	11.1	19.9	4.3
9	10.4	17.1	4.8	6.5	13.0	0.0	8.0	15.0	1.3	9.5	16.1	2.5	9.5	17.4	4.7	10.0	15.9	4.4
10	9.3	17.4	2.3	5.4	14.8	−3.0	6.7	15.6	−2.0	8.1	16.1	−1.2	9.4	18.7	2.3	9.5	18.9	2.2
11	12.6	21.1	4.3	8.2	17.3	−0.7	9.5	19.5	−0.4	10.7	20.0	0.9	9.9	18.8	2.7	10.4	18.2	2.8
12	15.5	22.4	7.8	11.0	18.0	2.3	12.2	19.9	2.5	13.9	22.6	4.5	10.1	15.2	4.7	11.8	16.6	5.7
13	17.0	21.3	13.6	13.6	18.0	9.2	14.9	19.8	11.4	16.1	20.0	11.1	12.2	14.6	9.6	13.4	16.0	10.1
14	13.5	19.8	6.4	10.3	15.4	2.7	11.4	16.6	4.4	13.1	19.1	4.0	13.6	20.9	6.0	13.9	20.6	7.0
15	11.9	20.3	3.8	8.0	16.7	−1.3	8.9	17.7	−0.3	10.0	18.5	0.8	10.7	16.9	5.8	10.8	17.2	4.2
16	15.1	18.4	11.7	11.2	14.1	7.5	12.4	17.2	7.0	13.2	18.2	7.8	10.9	12.9	9.5	11.0	12.6	9.0
17	13.6	15.1	12.6	11.2	12.7	9.3	11.6	12.9	9.4	12.0	13.2	11.1	11.8	13.7	9.7	11.9	13.8	9.8
18	10.4	14.3	6.3	6.8	10.8	3.4	7.8	12.3	3.2	8.9	14.5	4.7	8.5	14.9	4.5	8.3	13.4	5.1
19	11.8	18.8	5.2	7.9	15.7	2.3	9.0	16.9	2.0	10.0	18.3	2.4	10.1	19.6	4.0	10.6	19.0	4.8
20	15.7	24.2	7.4	12.1	21.0	4.3	12.4	22.4	2.8	13.9	24.2	3.9	12.3	25.4	3.4	13.4	25.4	4.4
21	17.3	26.6	9.2	13.0	23.1	4.2	13.6	24.1	4.1	15.7	25.2	6.0	14.0	26.1	5.4	15.1	26.2	6.2
22	17.2	27.1	8.2	13.0	24.0	2.1	13.5	25.1	2.3	16.0	25.9	4.6	14.2	26.2	5.1	15.1	26.9	6.2
23	17.6	25.5	9.1	13.5	22.3	4.5	14.5	24.8	3.6	16.4	25.6	7.2	12.5	19.6	4.8	13.4	20.2	5.9
24	17.4	23.2	13.2	13.1	20.8	8.4	14.6	23.0	9.3	15.6	21.4	10.5	15.7	22.6	11.4	15.5	22.2	10.8
25	15.5	23.0	9.5	11.3	19.1	4.3	12.5	21.0	6.6	14.0	21.8	8.6	14.5	22.8	8.9	14.2	21.7	8.4
26	12.0	19.7	5.8	8.4	16.8	1.7	9.8	18.0	2.5	11.1	19.2	2.9	11.5	20.5	5.2	12.0	20.2	6.6
27	14.6	23.2	5.3	10.9	20.6	0.6	11.7	21.6	1.1	13.4	22.9	1.6	11.7	20.8	3.9	12.6	20.8	4.5
28	16.1	19.3	13.6	13.1	18.0	7.9	13.3	18.5	8.0	14.6	18.3	9.9	13.0	16.0	9.4	13.8	16.9	11.0
29	15.1	16.8	13.0	13.0	15.1	10.4	13.6	17.1	10.6	14.5	16.6	12.0	13.7	15.5	10.9	13.7	15.6	11.3
30	17.9	24.5	13.3	14.5	21.4	9.5	15.5	23.1	8.6	15.8	23.2	10.2	14.5	23.5	8.1	14.5	22.3	8.7
31																		
月極値		27.1	2.3		24.0	−3.0		25.1	−2.0		25.9	−1.2		26.2	2.3		26.9	2.2
起日		22	10		22	10		22	10		22	10		22	10		22	10
上旬平均	13.5	19.9	7.9	9.7	16.6	3.2	10.8	18.1	4.2	12.0	19.1	5.0	11.2	17.2	6.7	11.7	17.6	6.7
中旬平均	13.7	19.6	7.9	10.0	16.0	3.9	11.0	17.5	4.2	12.2	18.9	5.1	11.0	17.3	6.0	11.6	17.3	6.3
下旬平均	16.1	22.9	10.0	12.4	20.1	5.4	13.3	21.6	5.7	14.7	22.0	7.4	13.5	21.4	7.3	14.0	21.3	8.0
月平均	14.4	20.8	8.6	10.7	17.5	4.1	11.7	19.1	4.7	13.0	20.0	5.8	11.9	18.6	6.7	12.4	18.7	7.0
0℃未満日数	0	0	0	0	0	3	0	0	3	0	0	1	0	0	0	0	0	0
25℃以上日数	0	3	0	0	0	0	0	1	0	0	3	0	0	3	0	0	3	0
30℃以上日数		0			0			0			0			0			0	
35℃以上日数		0			0			0			0			0			0	
積算気温	424			236			274			353			311			346		

地域気象観測降水量月報

奈良県 (64)　　2021年4月
単位:mm　1/1頁

観測所名 日付	奈良	針	田原本	曽爾	葛城	大宇陀	五條	吉野	天川	上北山	風屋	下北山	葛川
1	0.0	0.0	0.0	0.0	0.0	0.0	0.0	0.0	0.0	0.0	0.0	0.0	0.0
2	0.0	0.0	0.0	0.0	0.0	0.0	0.0	0.0	0.0	1.0	0.0	2.5	1.5
3	0.0	0.0	0.0	2.5	0.0	0.0	0.0	0.0	0.0	3.0	0.0	2.0	2.5
4	26.5	25.0	27.0	18.5	32.0	21.5	27.0	22.5	14.0	12.5	18.0	18.0	17.0
5	0.0	2.0	0.0	1.5	0.0	1.5	0.0	1.5	1.5	0.0	0.0	0.5	0.0
6	4.5	6.5	3.5	8.5	3.0	6.5	6.5	8.0	10.0	6.0	7.0	8.5	9.0
7	1.0	0.0	0.5	2.0	0.5	0.5	0.0	0.0	0.0	0.0	0.0	0.0	0.0
8	0.0	0.0	0.0	0.0	0.0	0.0	0.0	0.0	0.0	0.0	0.0	0.0	0.0
9	0.0	0.0	0.0	0.0	0.0	0.0	0.0	0.0	0.0	0.0	0.0	0.0	0.0
10	0.0	0.0	0.0	0.0	0.0	0.0	0.0	0.0	0.0	0.0	0.0	0.0	0.0
11	0.0	0.0	0.0	0.0	0.0	0.0	0.0	0.0	0.0	0.0	0.0	0.0	0.0
12	0.0	0.0	0.0	0.0	0.0	0.0	0.0	0.0	0.0	0.5	0.0	0.0	0.0
13	2.0	2.0	3.0	3.5	4.0	2.5	2.5	1.0	3.0	23.5	20.5	31.0	41.0
14	6.5	4.5	3.0	3.0	7.5	7.0	1.5	2.0	4.0	1.5	1.0	1.5	1.5
15	0.0	0.0	0.0	0.0	0.0	0.0	0.0	0.0	0.0	0.0	0.0	0.0	0.0
16	1.5	3.0	1.0	9.0	1.0	3.5	3.5	1.5	0.5	19.0	10.0	27.5	20.0
17	48.0	37.5	44.0	37.5	52.0	36.5	42.0	33.5	35.0	66.5	55.5	85.5	79.0
18	1.5	6.5	1.5	10.0	2.5	3.0	7.5	2.0	11.5	5.5	3.5	2.5	1.0
19	0.0	0.0	0.0	0.0	0.0	0.0	0.0	0.0	0.0	0.0	0.0	0.0	0.0
20	0.0	0.0	0.0	0.0	0.0	0.0	0.0	0.0	0.0	0.0	0.0	0.0	0.0
21	0.0	0.0	0.0	0.0	0.0	0.0	0.0	0.0	0.0	0.0	0.0	0.0	0.0
22	0.0	0.0	0.0	0.0	0.0	0.0	0.0	0.0	0.0	0.0	0.0	0.0	0.0
23	0.0	0.0	0.0	0.0	0.0	0.0	0.0	0.0	0.0	0.0	0.0	0.0	0.0
24	0.0	0.0	0.0	0.0	0.0	0.0	0.0	0.0	0.0	0.0	0.0	0.0	0.0
25	0.0	0.0	0.0	0.0	0.0	0.0	0.0	0.0	0.0	0.0	0.0	0.0	0.0
26	0.0	0.0	0.0	0.0	0.0	0.0	0.0	0.0	0.0	0.0	0.0	0.0	0.0
27	0.0	0.0	0.0	0.0	0.0	0.0	0.0	0.0	0.0	0.0	0.0	0.0	0.0
28	7.0	5.0	6.0	2.5	9.0	5.0	4.0	3.0	2.5	11.5	12.0	28.5	27.0
29	61.0	40.0	52.0	26.0	53.0	37.0	44.0	33.5	34.0	47.0	65.0	68.0	84.5
30	0.0	0.0	0.0	0.0	0.0	0.0	0.0	0.0	0.0	0.0	0.5	0.0	0.0
31													
最大日降水量	61.0	40.0	52.0	37.5	53.0	37.0	44.0	33.5	35.0	66.5	65.0	85.5	84.5
起日	29	29	29	17	29	29	29	29	17	17	29	17	29
最大1時間降水量	11.5	8.5	12.0	8.5	10.0	12.5	12.0	11.5	9.0	9.5	10.5	12.0	15.5
起日　時分	4 20:52	4 21:03	4 20:51	17 13:41	29 16:48	29 17:22	4 21:00	29 17:28	29 17:37	29 17:23	29 17:21	29 17:32	13 21:39
最大10分間降水量	4.0	2.5	4.5	3.5	3.5	3.5	3.5	3.0	3.5	3.0	3.0	5.0	6.0
起日　時分	29 16:36	18 17:30	4 19:59	4 21:09	4 21:16	29 17:05	4 20:23	4 21:28	4 21:14	4 21:48	29 10:49	4 22:01	13 21:13
上旬合計	32.0	33.5	31.0	33.0	35.5	30.0	33.5	32.0	25.5	22.5	25.0	31.5	30.0
中旬合計	59.5	53.5	52.5	63.0	67.0	52.5	57.0	40.0	54.0	116.5	90.5	148.0	142.5
下旬合計	68.0	45.0	58.0	28.5	62.0	42.0	48.0	36.5	36.5	58.5	77.5	96.5	111.5
月合計	159.5	132.0	141.5	124.5	164.5	124.5	138.5	108.5	116.0	197.5	193.0	276.0	284.0
1mm以上日数	10	10	9	12	9	10	9	10	9	11	9	11	11
10mm以上日数	3	3	3	4	3	3	3	3	5	6	6	6	6
30mm以上日数	2	2	2	1	3	2	2	2	2	2	2	3	3
50mm以上日数	1	0	1	0	2	0	0	0	0	1	2	2	2
70mm以上日数	0	0	0	0	0	0	0	0	0	0	0	1	2
100mm以上日数	0	0	0	0	0	0	0	0	0	0	0	0	0

地域気象観測日照時間月報

奈良県 (64)　　2021年4月
単位:h　1/1頁

観測所名 日付	奈良	針	大宇陀	五條	上北山	風屋
1	10.5	10.4	9.5	8.9	5.1	8.4
2	7.5	8.9	8.2	5.5	0.0	0.5
3	1.6	2.6	3.2	0.8	0.2	0.0
4	0.0	0.0	0.1	0.0	0.0	0.0
5	7.8	6.1	5.4	7.0	9.7	7.5
6	2.4	2.0	2.9	3.1	0.0	0.2
7	11.8	11.6	9.9	10.3	11.0	11.3
8	10.4	9.6	9.4	8.5	7.5	8.0
9	10.6	11.4	10.8	9.8	9.3	9.7
10	11.6	12.0	11.9	11.9	11.1	11.6
11	11.9	9.2	9.9	12.1	8.1	11.2
12	7.2	10.0	10.4	5.3	0.4	3.1
13	0.6	0.3	0.6	0.2	0.0	0.0
14	1.3	0.4	0.7	1.4	6.0	5.9
15	10.6	11.7	11.7	12.3	8.6	10.5
16	0.5	0.0	0.2	0.2	0.0	0.0
17	0.1	0.0	0.0	0.0	0.0	0.0
18	3.9	6.6	6.1	6.5	8.7	4.8
19	9.2	11.1	8.9	11.3	11.6	12.2
20	12.0	12.2	12.3	12.0	12.1	12.2
21	12.1	12.3	12.4	12.3	12.1	12.4
22	11.4	10.9	11.9	12.0	11.4	11.0
23	11.2	10.5	11.5	9.9	2.0	8.2
24	6.5	4.2	8.8	2.8	7.5	6.6
25	7.6	6.8	6.5	7.4	10.0	9.7
26	12.3	12.8	12.8	12.7	12.0	12.1
27	11.2	11.8	11.9	11.8	11.3	11.4
28	0.1	0.0	0.1	0.0	0.0	0.0
29	0.0	0.0	0.0	0.0	0.0	0.0
30	7.2	7.0	8.7	9.7	11.1	12.6
31						
旬合計　上旬	74.2	74.6	71.3	65.8	53.9	57.2
旬合計　中旬	57.3	61.5	60.8	61.3	55.5	59.9
旬合計　下旬	79.6	76.3	84.6	78.6	77.4	84.0
月合計	211.1	212.4	216.7	205.7	186.8	201.1
0.1時間未満日数	2	5	2	4	8	7

地域気象観測風向・風速月報

奈良県 (64)　　2021年4月

単位：(m/s)　　1/2頁

観測所名	奈良						針						大宇陀					
日付	平均	最大	最大風向	最大瞬間	最大瞬間風向	最多	平均	最大	最大風向	最大瞬間	最大瞬間風向	最多	平均	最大	最大風向	最大瞬間	最大瞬間風向	最多
1	2.4	4.8	NNE	10.3	N	N	1.4	4.3	NE	7.8	NE	NE	1.3	4.2	NNE	7.1	W	N
2	3.7	8.2	ESE	14.5	ESE	ESE	1.4	4.9	S	11.7	SSE	S	2.1	4.2	SE	9.3	S	S
3	3.1	6.8	ESE	11.3	E	ESE	1.1	3.7	S	8.3	SSE	ENE	1.7	5.5	S	8.9	ESE	S
4	1.5	5.9	NNW	10.1	N	N	0.7	2.6	NE	4.9	NE	ENE	0.9	3.5	NE	8.2	NNE	N
5	4.0	7.4	NW	11.7	NW	NNW	2.0	4.3	WNW	9.4	NNW	NW	1.7	3.7	W	8.6	W	NW
6	1.7	4.2	SSW	7.0	SSW	S	1.0	3.2	NE	5.9	W	SW	0.9	2.8	NW	6.7	NNW	N
7	2.1	4.6	NW	8.4	NW	NNE	1.6	4.6	NNW	8.3	NW	WNW	1.2	3.4	WSW	6.8	WNW	NW
8	2.4	7.6	N	12.2	NNW	N	1.8	5.4	SW	10.7	W	WSW	1.2	4.0	SW	9.3	W	NW
9	3.5	7.6	NNW	12.8	N	NNW	2.3	5.7	NNW	11.3	NNE	NNW	1.8	4.7	N	10.2	N	N
10	2.0	4.8	NNW	7.4	NW	NNE	1.2	3.6	NE	7.8	NW	NE	1.1	3.4	NNE	6.5	W	NW
11	1.6	4.9	WSW	8.5	WSW	NNE	0.9	3.6	N	5.7	NE	NE	1.0	3.3	NNE	6.0	N	N
12	3.1	8.3	ESE	13.4	ESE	SE	1.2	3.7	SSE	9.5	SSE	SSE	1.8	4.3	SE	8.9	SE	SSE
13	2.3	6.6	S	11.4	S	ESE	1.0	2.3	S	6.3	S	NE	1.8	5.9	S	12.3	S	SSE
14	3.3	7.8	NNW	13.5	N	NNW	2.2	5.2	NNW	9.8	NNW	WSW	1.7	3.8	WSW	9.0	W	NW
15	2.2	5.5	SSE	7.9	NNW	NW	1.3	4.3	NE	6.6	NE	NE	1.3	3.8	W	6.6	W	S
16	2.6	7.0	E	13.7	ESE	SE	1.6	3.4	S	8.8	SSE	NE	1.8	3.9	SE	8.7	SE	SE
17	1.9	4.6	E	7.9	E	NNW	1.2	3.3	SW	7.0	SW	NE	1.0	4.5	SW	8.7	SW	SSE
18	3.4	7.4	NW	14.1	NNW	WSW	3.1	6.3	WSW	12.9	WSW	WSW	2.8	6.0	SW	13.2	W	W
19	2.3	4.3	S	6.7	S	SE	1.6	3.9	SW	7.6	SW	WSW	1.2	3.5	WSW	8.0	SW	SSW
20	1.7	4.1	WSW	7.3	SW	SSW	1.6	4.7	SW	8.6	SSW	SW	1.0	3.7	W	7.5	W	W
21	1.8	5.8	NNW	8.7	NW	NNE	1.3	4.9	NNW	8.5	NNW	SW	1.0	3.8	W	7.8	S	W
22	2.0	4.8	NNW	8.0	N	N	1.2	3.9	N	7.8	NE	N	1.2	4.1	W	7.6	W	NNE
23	2.6	5.5	NNE	9.4	WSW	N	1.5	4.2	NE	8.4	WNW	NE	1.2	5.2	W	9.8	W	N
24	1.7	4.0	NNW	6.7	NNW	WNW	1.0	3.1	WSW	6.9	W	NW	1.1	4.6	W	9.0	NNW	W
25	3.6	8.5	NNW	13.8	NNW	NNW	2.0	6.4	NNW	12.6	NW	NNW	1.8	5.1	N	13.0	N	N
26	3.1	6.7	NNW	11.5	N	N	2.3	6.3	N	11.1	NNW	NNW	1.9	4.7	N	9.4	W	N
27	1.7	4.8	WNW	7.8	WNW	NNW	1.1	3.5	WSW	7.4	SW	WSW	1.2	4.2	W	7.8	W	S
28	0.8	2.5	NNW	3.8	NNW	WNW	0.5	2.5	SW	5.2	SSE	S	0.5	2.4	S	3.7	S	S
29	1.2	5.0	W	9.2	W	S	1.1	3.5	WSW	7.5	SSW	WSW	0.8	3.3	SW	7.4	WNW	N
30	2.9	6.2	W	12.6	W	S	2.3	4.9	WSW	10.1	SSW	SW	2.2	7.1	SSW	14.4	S	SW
31																		
月最大		8.5	NNW	14.5	ESE			6.4	NNW	12.9	WSW			7.1	SSW	14.4	S	
起日		25		2				25		18				30		30		
上旬平均	2.6					NNW	1.5					NW	1.4					S
中旬平均	2.4					NNW	1.6					WSW	1.5					SSE
下旬平均	2.1					N	1.4					SW	1.3					N
月平均	2.4					NNW	1.5					WSW	1.4					S
10m/s以上日数		0						0						0				
15m/s以上日数		0						0						0				
20m/s以上日数		0						0						0				
30m/s以上日数		0						0						0				

地域気象観測風向・風速月報

奈良県 (64)　　2021年4月

単位：(m/s)　　2/2頁

観測所名	五條						上北山						風屋					
日付	平均	最大	最大風向	最大瞬間	最大瞬間風向	最多	平均	最大	最大風向	最大瞬間	最大瞬間風向	最多	平均	最大	最大風向	最大瞬間	最大瞬間風向	最多
1	2.4	4.4	N	8.5	N	ENE	0.8	3.2	NNE	8.0	ENE	ENE	1.3	6.0	SW	11.6	SW	SSW
2	2.3	5.8	ENE	10.3	E	ENE	0.8	2.5	SW	4.8	SW	SW	1.0	4.5	SSW	10.0	SW	SSW
3	1.2	3.8	E	7.0	ENE	ENE	0.4	2.1	WSW	3.5	SW	ENE	0.9	4.1	SW	11.4	SW	SSW
4	1.8	6.0	N	11.1	N	ENE	0.2	2.7	SSW	5.8	NE	SW	0.2	0.9	NW	2.7	SE	SSW
5	2.5	5.3	N	9.0	NNE	NNE	3.1	6.3	ENE	12.8	ENE	ENE	0.9	1.9	NNE	7.3	E	ENE
6	1.4	2.9	SSW	5.7	SSW	SSW	0.4	2.3	SW	5.5	SW	ENE	0.4	3.0	SSW	6.6	SW	SSW
7	1.4	3.0	N	5.9	NE	NNE	1.1	5.4	ENE	9.9	ENE	ENE	0.6	2.5	ESE	7.2	ENE	ESE
8	1.7	4.6	SW	10.2	SW	ENE	0.7	3.0	S	10.3	SSW	ENE	0.8	5.3	S	11.3	SSW	SSW
9	2.5	5.1	N	10.1	N	NE	1.7	4.5	S	12.1	SSW	ENE	0.9	3.0	NNE	6.7	NNE	NNE
10	2.0	4.0	N	7.2	N	N	1.6	4.7	E	9.6	ENE	ENE	1.0	4.2	SSW	8.0	SSW	SSW
11	1.7	3.9	N	7.4	S	E	0.9	3.1	NE	6.5	N	ENE	1.3	5.1	SW	9.8	SW	SSW
12	1.8	3.6	SSE	8.5	ESE	SSE	0.6	3.0	WSW	5.2	SW	E	1.6	5.3	SW	10.4	SW	SSW
13	1.9	6.1	SW	12.8	SSW	SSW	0.5	2.4	N	5.7	NNW	ENE	0.8	3.5	SSW	7.1	SW	SSW
14	2.5	5.9	NNW	10.0	NW	SW	1.6	5.1	ENE	11.4	ENE	ENE	1.0	3.2	SW	8.9	SSE	NNE
15	1.7	4.4	NNE	7.7	NE	ENE	1.5	3.9	E	8.4	E	E	1.7	5.4	SW	11.2	SW	SSW
16	1.2	3.0	E	4.8	ENE	NE	0.7	2.1	S	4.2	SSW	SW	0.7	3.5	SW	6.6	SW	SSW
17	0.9	2.7	SSW	5.5	S	SW	0.6	2.1	ENE	3.6	SSW	ENE	0.3	1.6	SW	4.1	SSW	SSW
18	2.5	7.2	W	14.5	W	WSW	1.5	5.6	SSE	14.9	S	ENE	1.3	5.7	SW	11.5	SW	SSW
19	1.2	3.1	SSW	6.4	SSW	SSW	1.3	3.2	NE	9.1	NE	ENE	0.9	2.4	N	7.8	NE	N
20	1.3	3.5	SSW	7.5	SW	E	0.7	3.4	SW	8.1	SSW	ENE	0.7	3.3	S	6.9	SW	SSW
21	1.8	3.5	NNE	6.8	NE	ENE	1.6	6.5	ENE	12.4	NE	ENE	0.6	2.7	SW	5.9	WSW	E
22	2.2	4.6	N	8.0	N	N	1.0	3.6	E	7.0	E	E	0.9	4.3	SSW	8.6	SW	NNE
23	2.0	4.6	W	8.1	SSE	ENE	1.0	3.2	SW	7.5	SSW	WSW	1.8	6.3	SSW	12.9	SSW	SSW
24	1.4	3.8	SW	7.8	SW	E	1.3	3.3	WSW	6.8	WSW	SW	1.2	4.2	SSW	7.5	SW	SSW
25	2.3	5.9	N	10.7	N	N	1.5	5.3	ENE	11.1	ENE	ENE	0.9	2.8	NNE	8.4	N	N
26	2.4	4.4	NNE	9.0	NE	ENE	2.9	7.1	ENE	13.8	ENE	ENE	1.1	2.7	N	10.2	N	N
27	1.6	3.9	N	7.5	SSW	ENE	1.1	3.9	WSW	9.5	WSW	ENE	1.1	3.9	SW	9.1	SSW	SSW
28	1.0	3.2	N	3.9	N	ENE	0.4	1.8	ENE	3.4	WNW	ENE	0.3	2.8	SW	5.7	WSW	SW
29	1.1	2.5	NNW	6.6	SSW	SSW	0.8	2.8	NE	7.1	NW	ENE	0.6	4.5	SSW	9.9	WSW	WSW
30	1.7	5.7	SW	13.9	SSW	WSW	1.3	4.9	SW	11.4	SSW	ENE	1.1	5.0	SSW	13.1	SW	SSW
31																		
月最大		7.2	W	14.5	W			7.1	ENE	14.9	S			6.3	SSW	13.1	SW	
起日		18		18				26		18				23		30		
上旬平均	1.9					ENE	1.1					ENE	0.8					SSW
中旬平均	1.7					ENE	1.0					ENE	1.0					SSW
下旬平均	1.8					ENE	1.3					ENE	1.0					SSW
月平均	1.8					ENE	1.1					ENE	0.9					SSW
10m/s以上日数		0						0						0				
15m/s以上日数		0						0						0				
20m/s以上日数		0						0						0				
30m/s以上日数		0						0						0				

特別警報・警報・注意報発表状況(1/2)

2021年4月の特別警報・警報・注意報　発表履歴表

●:発表　◇:特別警報から警報　▽:特別警報から注意報　▼:警報から注意報　○:継続　解:解除

浸:浸水害　土:土砂災害　土浸:土砂災害、浸水害　*斜体字:発表*　下線:特別警報から警報

発表時刻	警報・注意報	奈良市	大和高田市	大和郡山市	天理市	橿原市	桜井市	御所市	生駒市	香芝市	葛城市	平群町	三郷町	斑鳩町	安堵町	川西町	三宅町	田原本町	高取町	明日香村	上牧町	王寺町	広陵町	河合町	宇陀市	山添村	五條市北部	吉野町	大淀町	下市町	五條市南部	野迫川村	十津川村	曽爾村	御杖村	黒滝村	天川村	下北山村	上北山村	川上村	東吉野村
2021/4/1 7:57	乾燥注意報	○	○	○	○	○	○	○	○	○	○	○	○	○	○	○	○	○	○	○	○	○	○	○	○	○	○	○	○	○	○	○	○	○	○	○	○	○	○	○	○
	霜注意報	解	解	解	解	解	解	解	解	解	解	解	解	解	解	解	解	解	解	解	解	解	解	解	解	解	解	解	解	解	解	解	解	解	解	解	解	解	解	解	解
2021/4/2 20:21	乾燥注意報	解	解	解	解	解	解	解	解	解	解	解	解	解	解	解	解	解	解	解	解	解	解	解	解	解	解	解	解	解	解	解	解	解	解	解	解	解	解	解	解
2021/4/4 9:37	雷注意報	●	●	●	●	●	●	●	●	●	●	●	●	●	●	●	●	●	●	●	●	●	●	●	●	●	●	●	●	●	●	●	●	●	●	●	●	●	●	●	●
2021/4/4 23:59	雷注意報	解	解	解	解	解	解	解	解	解	解	解	解	解	解	解	解	解	解	解	解	解	解	解	解	解	解	解	解	解	解	解	解	解	解	解	解	解	解	解	解
2021/4/5 9:57	霜注意報	●	●	●	●	●	●	●	●	●	●	●	●	●	●	●	●	●	●	●	●	●	●	●	●	●	●	●	●	●	●	●	●	●	●	●	●	●	●	●	●
2021/4/6 7:31	霜注意報	解	解	解	解	解	解	解	解	解	解	解	解	解	解	解	解	解	解	解	解	解	解	解	解	解	解	解	解	解	解	解	解	解	解	解	解	解	解	解	解
2021/4/7 9:56	霜注意報	●	●	●	●	●	●	●	●	●	●	●	●	●	●	●	●	●	●	●	●	●	●	●	●	●	●	●	●	●	●	●	●	●	●	●	●	●	●	●	●
2021/4/8 7:20	乾燥注意報	●	●	●	●	●	●	●	●	●	●	●	●	●	●	●	●	●	●	●	●	●	●	●	●	●	●	●	●	●	●	●	●	●	●	●	●	●	●	●	●
	霜注意報	解	解	解	解	解	解	解	解	解	解	解	解	解	解	解	解	解	解	解	解	解	解	解	解	解	解	解	解	解	解	解	解	解	解	解	解	解	解	解	解
2021/4/8 9:30	乾燥注意報	○	○	○	○	○	○	○	○	○	○	○	○	○	○	○	○	○	○	○	○	○	○	○	○	○	○	○	○	○	○	○	○	○	○	○	○	○	○	○	○
	霜注意報	●	●	●	●	●	●	●	●	●	●	●	●	●	●	●	●	●	●	●	●	●	●	●	●	●	●	●	●	●	●	●	●	●	●	●	●	●	●	●	●
2021/4/8 15:32	乾燥注意報	○	○	○	○	○	○	○	○	○	○	○	○	○	○	○	○	○	○	○	○	○	○	○	○	○	○	○	○	○	○	○	○	○	○	○	○	○	○	○	○
	霜注意報	○	○	○	○	○	○	○	○	○	○	○	○	○	○	○	○	○	○	○	○	○	○	○	○	○	○	○	○	○	○	○	○	○	○	○	○	○	○	○	○
2021/4/9 7:49	乾燥注意報	○	○	○	○	○	○	○	○	○	○	○	○	○	○	○	○	○	○	○	○	○	○	○	○	○	○	○	○	○	○	○	○	○	○	○	○	○	○	○	○
	霜注意報	解	解	解	解	解	解	解	解	解	解	解	解	解	解	解	解	解	解	解	解	解	解	解	解	解	解	解	解	解	解	解	解	解	解	解	解	解	解	解	解
2021/4/9 9:48	乾燥注意報	○	○	○	○	○	○	○	○	○	○	○	○	○	○	○	○	○	○	○	○	○	○	○	○	○	○	○	○	○	○	○	○	○	○	○	○	○	○	○	○
	霜注意報	●	●	●	●	●	●	●	●	●	●	●	●	●	●	●	●	●	●	●	●	●	●	●	●	●	●	●	●	●	●	●	●	●	●	●	●	●	●	●	●
2021/4/10 7:41	乾燥注意報	○	○	○	○	○	○	○	○	○	○	○	○	○	○	○	○	○	○	○	○	○	○	○	○	○	○	○	○	○	○	○	○	○	○	○	○	○	○	○	○
	霜注意報	解	解	解	解	解	解	解	解	解	解	解	解	解	解	解	解	解	解	解	解	解	解	解	解	解	解	解	解	解	解	解	解	解	解	解	解	解	解	解	解
2021/4/10 9:35	乾燥注意報	○	○	○	○	○	○	○	○	○	○	○	○	○	○	○	○	○	○	○	○	○	○	○	○	○	○	○	○	○	○	○	○	○	○	○	○	○	○	○	○
	霜注意報	●	●	●	●	●	●	●	●	●	●	●	●	●	●	●	●	●	●	●	●	●	●	●	●	●	●	●	●	●	●	●	●	●	●	●	●	●	●	●	●
2021/4/11 7:26	乾燥注意報	○	○	○	○	○	○	○	○	○	○	○	○	○	○	○	○	○	○	○	○	○	○	○	○	○	○	○	○	○	○	○	○	○	○	○	○	○	○	○	○
	霜注意報	解	解	解	解	解	解	解	解	解	解	解	解	解	解	解	解	解	解	解	解	解	解	解	解	解	解	解	解	解	解	解	解	解	解	解	解	解	解	解	解
2021/4/11 9:42	乾燥注意報	○	○	○	○	○	○	○	○	○	○	○	○	○	○	○	○	○	○	○	○	○	○	○	○	○	○	○	○	○	○	○	○	○	○	○	○	○	○	○	○
	霜注意報	●	●	●	●	●	●	●	●	●	●	●	●	●	●	●	●	●	●	●	●	●	●	●	●	●	●	●	●	●	●	●	●	●	●	●	●	●	●	●	●
2021/4/12 7:27	乾燥注意報	○	○	○	○	○	○	○	○	○	○	○	○	○	○	○	○	○	○	○	○	○	○	○	○	○	○	○	○	○	○	○	○	○	○	○	○	○	○	○	○
	霜注意報	解	解	解	解	解	解	解	解	解	解	解	解	解	解	解	解	解	解	解	解	解	解	解	解	解	解	解	解	解	解	解	解	解	解	解	解	解	解	解	解
2021/4/12 15:51	乾燥注意報	解	解	解	解	解	解	解	解	解	解	解	解	解	解	解	解	解	解	解	解	解	解	解	解	解	解	解	解	解	解	解	解	解	解	解	解	解	解	解	解
2021/4/13 10:06	雷注意報	●	●	●	●	●	●	●	●	●	●	●	●	●	●	●	●	●	●	●	●	●	●	●	●	●	●	●	●	●	●	●	●	●	●	●	●	●	●	●	●
2021/4/13 23:34	雷注意報	解	解	解	解	解	解	解	解	解	解	解	解	解	解	解	解	解	解	解	解	解	解	解	解	解	解	解	解	解	解	解	解	解	解	解	解	解	解	解	解
2021/4/14 9:52	霜注意報	●	●	●	●	●	●	●	●	●	●	●	●	●	●	●	●	●	●	●	●	●	●	●	●	●	●	●	●	●	●	●	●	●	●	●	●	●	●	●	●
2021/4/15 7:23	乾燥注意報	●	●	●	●	●	●	●	●	●	●	●	●	●	●	●	●	●	●	●	●	●	●	●	●	●	●	●	●	●	●	●	●	●	●	●	●	●	●	●	●
	霜注意報	解	解	解	解	解	解	解	解	解	解	解	解	解	解	解	解	解	解	解	解	解	解	解	解	解	解	解	解	解	解	解	解	解	解	解	解	解	解	解	解
2021/4/15 22:23	乾燥注意報	解	解	解	解	解	解	解	解	解	解	解	解	解	解	解	解	解	解	解	解	解	解	解	解	解	解	解	解	解	解	解	解	解	解	解	解	解	解	解	解
2021/4/16 20:36	雷注意報	●	●	●	●	●	●	●	●	●	●	●	●	●	●	●	●	●	●	●	●	●	●	●	●	●	●	●	●	●	●	●	●	●	●	●	●	●	●	●	●
2021/4/17 15:43	雷注意報	○	○	○	○	○	○	○	○	○	○	○	○	○	○	○	○	○	○	○	○	○	○	○	○	○	○	○	○	○	○	○	○	○	○	○	○	○	○	○	○
2021/4/18 3:41	雷注意報	○	○	○	○	○	○	○	○	○	○	○	○	○	○	○	○	○	○	○	○	○	○	○	○	○	○	○	○	○	○	○	○	○	○	○	○	○	○	○	○
2021/4/18 9:50	雷注意報	○	○	○	○	○	○	○	○	○	○	○	○	○	○	○	○	○	○	○	○	○	○	○	○	○	○	○	○	○	○	○	○	○	○	○	○	○	○	○	○
	霜注意報	●	●	●	●	●	●	●	●	●	●	●	●	●	●	●	●	●	●	●	●	●	●	●	●	●	●	●	●	●	●	●	●	●	●	●	●	●	●	●	●

特別警報・警報・注意報発表状況(2/2)

2021年4月の特別警報・警報・注意報　発表履歴表

●:発表　◇:特別警報から警報　▽:特別警報から注意報　▼:警報から注意報　○:継続　解:解除

浸:浸水害　土:土砂災害　土浸:土砂災害、浸水害　*斜体字:発表*　下線:特別警報から警報

発表時刻	警報・注意報	奈良市	大和高田市	大和郡山市	天理市	橿原市	桜井市	御所市	生駒市	香芝市	葛城市	平群町	三郷町	斑鳩町	安堵町	川西町	三宅町	田原本町	高取町	明日香村	上牧町	王寺町	広陵町	河合町	宇陀市	山添村	五條市北部	吉野町	大淀町	下市町	五條市南部	野迫川村	十津川村	曽爾村	御杖村	黒滝村	天川村	下北山村	上北山村	川上村	東吉野村
2021/4/18 20:35	雷注意報	解	解	解	解	解	解	解	解	解	解	解	解	解	解	解	解	解	解	解	解	解	解	解	解	解	解	解	解	解	解	解	解	解	解	解	解	解	解	解	解
	霜注意報	○	○	○	○	○	○	○	○	○	○	○	○	○	○	○	○	○	○	○	○	○	○	○	○	○	○	○	○	○	○	○	○	○	○	○	○	○	○	○	○
2021/4/19 7:11	霜注意報	解	解	解	解	解	解	解	解	解	解	解	解	解	解	解	解	解	解	解	解	解	解	解	解	解	解	解	解	解	解	解	解	解	解	解	解	解	解	解	解
2021/4/19 9:35	霜注意報	●	●	●	●	●	●	●	●	●	●	●	●	●	●	●	●	●	●	●	●	●	●	●	●	●	●	●	●	●	●	●	●	●	●	●	●	●	●	●	●
2021/4/20 7:20	乾燥注意報	●	●	●	●	●	●	●	●	●	●	●	●	●	●	●	●	●	●	●	●	●	●	●	●	●	●	●	●	●	●	●	●	●	●	●	●	●	●	●	●
	霜注意報	解	解	解	解	解	解	解	解	解	解	解	解	解	解	解	解	解	解	解	解	解	解	解	解	解	解	解	解	解	解	解	解	解	解	解	解	解	解	解	解
2021/4/20 9:30	乾燥注意報	○	○	○	○	○	○	○	○	○	○	○	○	○	○	○	○	○	○	○	○	○	○	○	○	○	○	○	○	○	○	○	○	○	○	○	○	○	○	○	○
	霜注意報	●	●	●	●	●	●	●	●	●	●	●	●	●	●	●	●	●	●	●	●	●	●	●	●	●	●	●	●	●	●	●	●	●	●	●	●	●	●	●	●
2021/4/21 7:51	乾燥注意報	○	○	○	○	○	○	○	○	○	○	○	○	○	○	○	○	○	○	○	○	○	○	○	○	○	○	○	○	○	○	○	○	○	○	○	○	○	○	○	○
	霜注意報	解	解	解	解	解	解	解	解	解	解	解	解	解	解	解	解	解	解	解	解	解	解	解	解	解	解	解	解	解	解	解	解	解	解	解	解	解	解	解	解
2021/4/21 9:47	乾燥注意報	○	○	○	○	○	○	○	○	○	○	○	○	○	○	○	○	○	○	○	○	○	○	○	○	○	○	○	○	○	○	○	○	○	○	○	○	○	○	○	○
	霜注意報	●	●	●	●	●	●	●	●	●	●	●	●	●	●	●	●	●	●	●	●	●	●	●	●	●	●	●	●	●	●	●	●	●	●	●	●	●	●	●	●
2021/4/22 7:51	乾燥注意報	○	○	○	○	○	○	○	○	○	○	○	○	○	○	○	○	○	○	○	○	○	○	○	○	○	○	○	○	○	○	○	○	○	○	○	○	○	○	○	○
	霜注意報	解	解	解	解	解	解	解	解	解	解	解	解	解	解	解	解	解	解	解	解	解	解	解	解	解	解	解	解	解	解	解	解	解	解	解	解	解	解	解	解
2021/4/22 9:45	乾燥注意報	○	○	○	○	○	○	○	○	○	○	○	○	○	○	○	○	○	○	○	○	○	○	○	○	○	○	○	○	○	○	○	○	○	○	○	○	○	○	○	○
	霜注意報	●	●	●	●	●	●	●	●	●	●	●	●	●	●	●	●	●	●	●	●	●	●	●	●	●	●	●	●	●	●	●	●	●	●	●	●	●	●	●	●
2021/4/23 7:06	乾燥注意報	○	○	○	○	○	○	○	○	○	○	○	○	○	○	○	○	○	○	○	○	○	○	○	○	○	○	○	○	○	○	○	○	○	○	○	○	○	○	○	○
	霜注意報	解	解	解	解	解	解	解	解	解	解	解	解	解	解	解	解	解	解	解	解	解	解	解	解	解	解	解	解	解	解	解	解	解	解	解	解	解	解	解	解
2021/4/24 4:10	乾燥注意報	○	○	○	○	○	○	○	○	○	○	○	○	○	○	○	○	○	○	○	○	○	○	○	○	○	○	○	○	○	○	○	○	○	○	○	○	○	○	○	○
2021/4/25 9:42	乾燥注意報	○	○	○	○	○	○	○	○	○	○	○	○	○	○	○	○	○	○	○	○	○	○	○	○	○	○	○	○	○	○	○	○	○	○	○	○	○	○	○	○
	霜注意報	●	●	●	●	●	●	●	●	●	●	●	●	●	●	●	●	●	●	●	●	●	●	●	●	●	●	●	●	●	●	●	●	●	●	●	●	●	●	●	●
2021/4/26 7:38	乾燥注意報	○	○	○	○	○	○	○	○	○	○	○	○	○	○	○	○	○	○	○	○	○	○	○	○	○	○	○	○	○	○	○	○	○	○	○	○	○	○	○	○
	霜注意報	解	解	解	解	解	解	解	解	解	解	解	解	解	解	解	解	解	解	解	解	解	解	解	解	解	解	解	解	解	解	解	解	解	解	解	解	解	解	解	解
2021/4/26 9:41	乾燥注意報	○	○	○	○	○	○	○	○	○	○	○	○	○	○	○	○	○	○	○	○	○	○	○	○	○	○	○	○	○	○	○	○	○	○	○	○	○	○	○	○
	霜注意報	●	●	●	●	●	●	●	●	●	●	●	●	●	●	●	●	●	●	●	●	●	●	●	●	●	●	●	●	●	●	●	●	●	●	●	●	●	●	●	●
2021/4/27 7:26	乾燥注意報	○	○	○	○	○	○	○	○	○	○	○	○	○	○	○	○	○	○	○	○	○	○	○	○	○	○	○	○	○	○	○	○	○	○	○	○	○	○	○	○
	霜注意報	解	解	解	解	解	解	解	解	解	解	解	解	解	解	解	解	解	解	解	解	解	解	解	解	解	解	解	解	解	解	解	解	解	解	解	解	解	解	解	解
2021/4/28 4:56	乾燥注意報	解	解	解	解	解	解	解	解	解	解	解	解	解	解	解	解	解	解	解	解	解	解	解	解	解	解	解	解	解	解	解	解	解	解	解	解	解	解	解	解
2021/4/28 15:44	雷注意報	●	●	●	●	●	●	●	●	●	●	●	●	●	●	●	●	●	●	●	●	●	●	●	●	●	●	●	●	●	●	●	●	●	●	●	●	●	●	●	●
2021/4/29 10:15	雷注意報	○	○	○	○	○	○	○	○	○	○	○	○	○	○	○	○	○	○	○	○	○	○	○	○	○	○	○	○	○	○	○	○	○	○	○	○	○	○	○	○
2021/4/29 20:13	雷注意報	解	解	解	解	解	解	解	解	解	解	解	解	解	解	解	解	解	解	解	解	解	解	解	解	解	解	解	解	解	解	解	解	解	解	解	解	解	解	解	解
2021/4/30 4:28	雷注意報	●	●	●	●	●	●	●	●	●	●	●	●	●	●	●	●	●	●	●	●	●	●	●	●	●	●	●	●	●	●	●	●	●	●	●	●	●	●	●	●
2021/4/30 21:10	雷注意報	解	解	解	解	解	解	解	解	解	解	解	解	解	解	解	解	解	解	解	解	解	解	解	解	解	解	解	解	解	解	解	解	解	解	解	解	解	解	解	解

奈良県気象情報発表状況

令和３年(2021 年) ４月　　奈良地方気象台発表

情　　報	発表日・時・分	
降ひょうと落雷に関する奈良県気象情報　第１号	４月 16 日	16 時 36 分
降ひょうと落雷に関する奈良県気象情報　第２号	４月 17 日	16 時 33 分
降ひょうと落雷に関する奈良県気象情報　第３号	４月 18 日	５時 12 分
突風と降ひょう及び落雷に関する奈良県気象情報　第１号	４月 30 日	16 時 53 分

気　象　災　害

なし

極値順位の更新

令和３年(2021 年) ４月　　奈良地方気象台

項　　目	観　測　値	観測日	更新順位
日最小相対湿度	9%	22 日	1

生物季節観測

なし

奈良県内気象観測所配置図

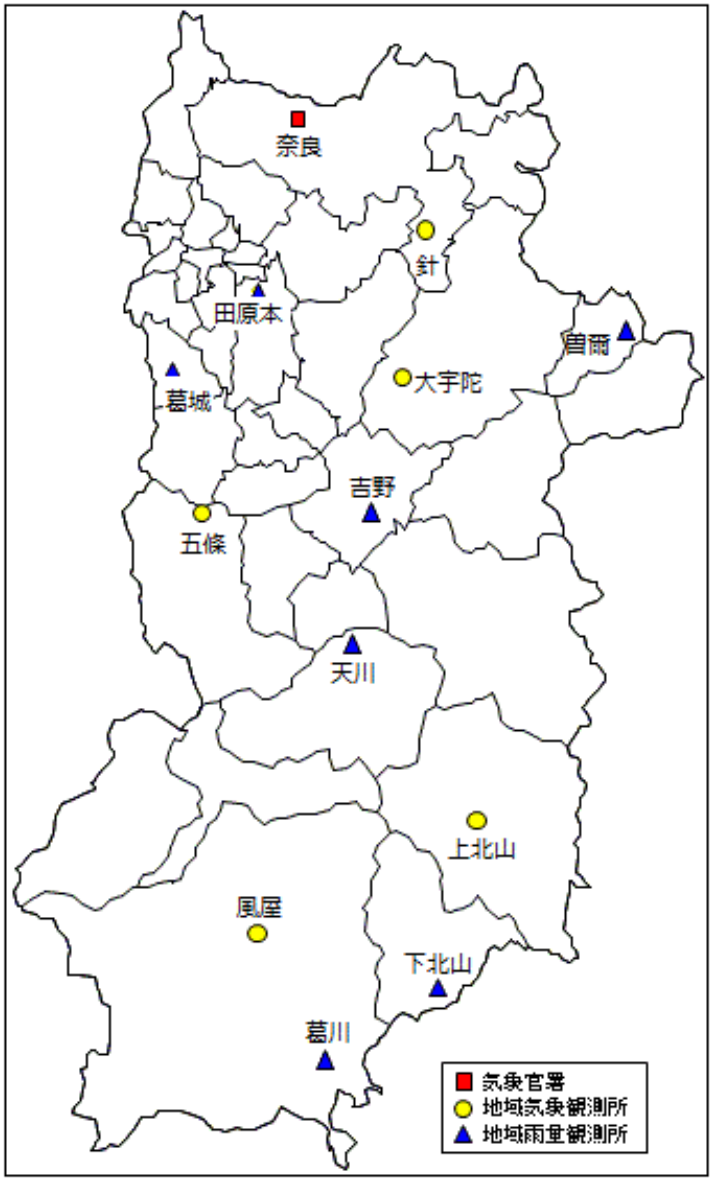

地域気象観測所（アメダス）一覧表

奈良地方気象台

令和３年１月 20 日現在

観測所番号	観測所名	観測種目						所在地	緯　度 ° ′	経　度 ° ′	海面上の高さ m	観測開始年月日
		気温	風	日照	降水量	積雪	その他					
64036	奈良		○	○			○	奈良市西紀寺町	34 40.4	135 49.9	90	昭 50. 3.19
64036	奈良	○			○	○		奈良市東紀寺町	34 40.4	135 50.2	102	昭 50. 3.19
64041	針	○	○	○	○			奈良市都祁友田町	34 36.3	135 57.1	468	昭 53.12.22
64056	田原本				○			磯城郡田原本町	34 33.3	135 47.1	50	昭 49.11. 1
64076	曽爾				○			宇陀郡曽爾村太良路	34 31.3	136 09.5	610	昭 49.11. 1
64091	葛城				○			葛城市寺口	34 29.3	135 42.2	141	昭 56. 8.24
64101	大宇陀	○	○	○	○			宇陀市大宇陀下竹	34 29.3	135 55.9	349	昭 53.12.22
64127	五條	○	○	○	○			五條市三在町	34 22.8	135 43.8	190	平 17.12.19
64136	吉野				○			吉野郡吉野町宮滝	34 22.7	135 54.0	188	平 3. 1.16
64161	天川				○			吉野郡天川村大字洞川	34 16.2	135 53.0	840	平 22. 3.25
64206	上北山	○	○	○	○			吉野郡上北山村小橡	34 08.2	136 00.3	334	昭 53.12.26
64227	風屋	○	○	○	○			吉野郡十津川村風屋	34 02.7	135 47.2	301	昭 52.12.20
64236	下北山				○			吉野郡下北山村佐田	34 00.2	135 58.0	249	平 26. 7.31
64262	葛川				○			吉野郡十津川村大字東中	33 57.2	135 51.4	396	令 3 .1.20