奈 良 県 の 気 象

令 和 3 年（2021 年）

6 月

今月の内容

天気概況・平年差（比）表（気象官署）
アメダス気象経過図
アメダス月別値
地上気象観測月統計値表（１）・（２）
地上気象観測毎時月表〔降水量〕
地域気象観測気温月報
地域気象観測降水量月報
地域気象観測日照時間月報
地域気象観測風向・風速月報
特別警報・警報・注意報発表状況
気象情報発表状況
気象災害
極値順位の更新
生物季節観測表

※観測値については速報値であり、後日修正する場合があります。

奈 良 地 方 気 象 台

資料の解説

この「奈良県の気象」は、奈良地方気象台および奈良県内の地域気象観測所等の観測成果などをまとめたものです。
なお、気象官署と地域気象観測所では観測や統計の方法が異なるため、同じ奈良の観測値でも相違があります。また、気象経過図、気象分布図には地域気象観測所の値を使用しています。

１．気象官署の気象表

要素名(最小位数と単位)：	値の求め方・その他の説明
平均気圧（0.1 hPa）	：現地気圧および海面更正気圧の毎正時24回の平均値。
気　　温（0.1 ℃）	：平均は毎正時24回の平均値。最高・最低はその日の任意時刻の最高値・最低値。起時はその時刻。
平均蒸気圧（0.1 hPa）	：毎正時24回の平均値。
相対湿度（１％）	：平均は毎正時24回の平均値。最小はその日の任意時刻の最小値。
風　　速（0.1 m/s）	：平均は毎 10 分の観測値（144 回）の平均値。最大はその日の10分間平均風速の最大値とその時の風向および時刻。 最大瞬間はその日の任意時刻における瞬間風速の最大値とその時の風向および時刻。 風向は風の吹いてくる方向をN(北)、E(東)、S(南)、W(西)の記号により16方位で示します。
日照時間（0.1 h）	：回転式日照計による１日の合計値。0.1ｈ未満の日（不照日）は「－」で示します。
全天日射量（0.01 MJ/㎡）	：全天電気式日射計による１日の合計値。
降 水 量（0.5 ㎜）	：１日の合計値。無降水の日は「－」で表します。「0.0」は0.5㎜未満の降水を表します。最大１時間は、任意の１時間の最大値。最大10分間は、任意の10分間の最大値。起時は共にその降り終わりの時刻を表す。
降雪の深さ合計（１ ㎝）	：毎正時（24回）の降雪の深さの合計値。「－」は降雪が無い日、又は１㎝に満たない日を表します。
最深積雪（１ ㎝）	：毎正時（24回）の積雪の深さの最大値。「－」は積雪が無い日を表します。
最低海面気圧（0.1 hPa）	：海面更正気圧のその日の任意時刻における最低値。起時はその時刻。
気温階級区分	：平均・最高・最低の各気温が、それぞれの条件を満たす日に「○」を記入しています。
大気現象	：当日観測された大気現象を次の記号で表します。

● 雨　　✕ 雪　　みぞれ　　≡ 霧　　〓 もや　　∞ 煙霧
雷　　霜　　結氷

最大・高、最小・低	：月間の最大・最高値、最小・最低値を示し、起日はその出現日です。 「＊」は、同値の極値が２個以上あり、そのうち最も新しい起日を掲載している事を示します。
風向別百分率（0.1％）	：風向別の観測回数を月間風向観測回数で除して百分率で表したものです。 中心の数値は静穏（風速0.2m/s以下で風向が定められない時）の率です。
月最大24時間降水量（0.1㎜）	：前月末日の 13 時の前１ 時間降水量から、翌月１ 日の12 時までの毎正時の前１ 時間降水量の中で、連続する任意の24時間以内の合計降水量の最大値を表します。
階級別日数・現象日数	：各要素・各現象がその条件を満たした日の日数を示します。
月間日照率（１％）	：月間日照時間の月間可照時間に対する百分率。

注（1）日界は24時です。
（2）記号の説明：　）は、準正常値（平均値や合計値に用いた資料の割合が80%以上の場合の値）
］は、資料不足値（平均値や合計値に用いた資料の割合が80%未満の場合の値）
× は、欠測（資料なし）
（3）平年の値は、1991～2020年までの30年間の平均値（平年値という）を使用しています。

２．地域気象観測所の要素別月報

要素名(最小位数と単位)：		値の求め方・その他の説明
［地域気象観測月報（集計値）］		
気　温　平均	平均気温(℃)	月間の日平均気温の平均
平年差	平年値との差	平均気温の平年値との差
最高	最高気温(℃)	月間の日最高気温の最高値
起日	日	その起日
最低	最低気温(℃)	月間の日最低気温の最低値
起日	日	その起日
最高平均	最高気温の月平均(℃)	月間の日最高気温の平均
最高平年差	平年値との差	最高気温の月平均の平年値との差
最低平均	最低気温の月平均	月間の日最低気温の平均
最低平年差	平年値との差	最低気温の月平均の平年値との差
積算気温	積算気温(℃)	月間の日平均気温10℃以上の積算値
平均		
０℃未満	日数(日)	月間の日平均気温が０℃未満の日数
２５℃以上	日数(日)	月間の日平均気温が２５℃以上の日数

	最高		
	０℃未満	日数(日)	月間の日最高気温が０℃未満の日数
	２５℃以上	日数(日)	月間の日最高気温が２５℃以上の日数
	３０℃以上	日数(日)	月間の日最高気温が３０℃以上の日数
	３５℃以上	日数(日)	月間の日最高気温が３５℃以上の日数
	最低		
	０℃未満	日数(日)	月間の日最低気温が０℃未満の日数
	２５℃以上	日数(日)	月間の日最低気温が２５℃以上の日数
日照時間	月計	日照時間（h）	月間の日合計値の合計
	平年比	平年値との比（%）	日照時間の月計の平年値との比
（日数）	0.1時間未満	日数(日)	月間の日照時間の日合計が0.1時間未満の日数

※地域気象観測所（奈良を除く）の日照時間は、2021年3月2日より、気象衛星観測のデータを用いた「推計気象分布（日照時間）」から得る推計値としました。

風向・風速	平均風速	平均風速(m/s)	月間の日平均風速の平均
	最大風速	最大風速(m/s)	月間の日最大風速の最大値
	最大風速風向	風向(16方位)	その最大風速の風向
	起日	日	その最大風速の起日
	最大瞬間風速	最大風速(m/s)	月間の日最大瞬間風速の最大値
	最大瞬間風速風向	風向(16方位)	その最大瞬間風速の風向
	起日	日	その最大瞬間風速の起日
	最多風向	最多風向(16方位)	月間の時別風向の最多のもの
	１０m/s以上	日数(日)	月間の日最大風速が１０m/s以上の日数
	１５m/s以上	日数(日)	月間の日最大風速が１５m/s以上の日数
	２０m/s以上	日数(日)	月間の日最大風速が２０m/s以上の日数
	３０m/s以上	日数(日)	月間の日最大風速が３０m/s以上の日数
降水量	月計　降水量（mm）	月間の日降水量の合計値	
	平年比	平年値との比（%）	降水量の月計の平年値との差
	最大日降水量	最大日降水量（mm）	月間の日降水量の最大値
	起日	日	その起日
	最大１時間降水量	最大１時間降水量（mm）	月間の日最大１時間降水量の最大値
	起日／時分	日／時分	その起日と起時
	最大１０分間降水量	最大１０分間降水量（mm）	月間の日最大１０分間降水量の最大値
	起日／時分	日／時分	その起日と起時
	１mm以上	日数(日)	月間の日降水量が１mm以上の日数
	１０mm以上	日数(日)	月間の日降水量が１０mm以上の日数
	３０mm以上	日数(日)	月間の日降水量が３０mm以上の日数
	５０mm以上	日数(日)	月間の日降水量が５０mm以上の日数
	７０mm以上	日数(日)	月間の日降水量が７０mm以上の日数
	１００mm以上	日数(日)	月間の日降水量が１００mm以上の日数

記号の説明

__	：	旬の極値
―	：	現象なし（期間内に現象が発生しなかった場合）
)	：	準正常値（対象となる資料の一部が欠けているが、許容する資料数を満たす値）
]	：	資料不足値（対象となる資料が許容する資料数を満たさない値）
X	：	欠測（期間内の観測結果が全て求められなかった場合）
//	：	平年値なし

6月の天気概況

この期間、梅雨前線や湿った気流などの影響で、曇りや雨の日が多かった。
奈良の平均気温は平年より高く、降水量は平年より少なく、日照時間は平年並だった。

上旬：期間のはじめと終わりは高気圧に覆われ概ね晴れた。期間の中頃は前線や湿った空気の影響で曇りや雨の日が多く、4日は大雨となった。
奈良の平均気温は平年よりかなり高く、降水量は平年並、日照時間は平年より多かった。

中旬：気圧の谷や湿った空気の影響を受けやすく、曇りや雨の日が多かった。
奈良の平均気温は平年より高く、降水量は平年並、日照時間は平年より少なかった。

下旬：気圧の谷や湿った空気及び上空の寒気の影響で、曇りや雨の日が多かった。
奈良の平均気温は平年並、降水量は平年より少なく、日照時間は平年並だった。

平年差（比）・階級区分表

【奈良地方気象台の気象観測値】

要素 ＼ 期間		上旬	中旬	下旬	月
平均気温 (℃)	本年	22.9	23.1	23.4	23.1
	平年	21.0	22.2	23.5	22.2
	平年差	+1.9	+0.9	−0.1	+0.9
	階級区分	かなり高い	高い	平年並	高い
降水量 (mm)	本年	42.0	58.0	16.5	116.5
	平年	34.8	72.3	77.0	184.1
	平年比	121%	80%	21%	63%
	階級区分	平年並	平年並	少ない	少ない
日照時間 (h)	本年	73.0	33.0	37.6	143.6
	平年	56.2	45.2	35.7	136.6
	平年比	130%	73%	105%	105%
	階級区分	多い	少ない	平年並	平年並

注1：平年値の統計期間は1991年～2020年までの30年間の観測値から求めています。
注2：階級区分は平年値に対する比較で、「高い（多い）」、「平年並」、「低い（少ない）」の３段階で、それぞれの出現率は同じにしています。また、高い（多い）方または低い（少ない）方から出現率10%の範囲を、それぞれ「かなり高い（多い）」「かなり低い（少ない）」と表現します。

アメダス　気象経過図：2021年06月01日-2021年06月30日

奈良

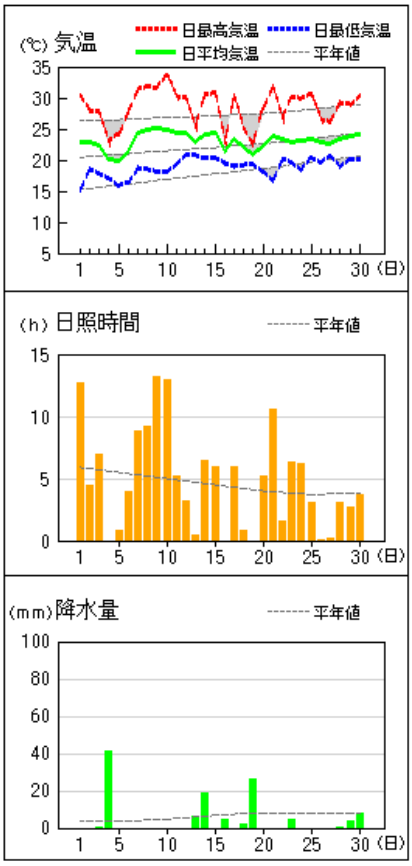

針

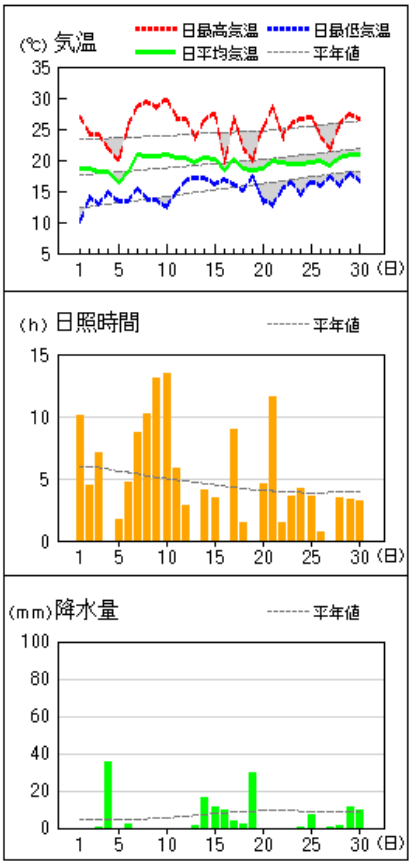

大宇陀

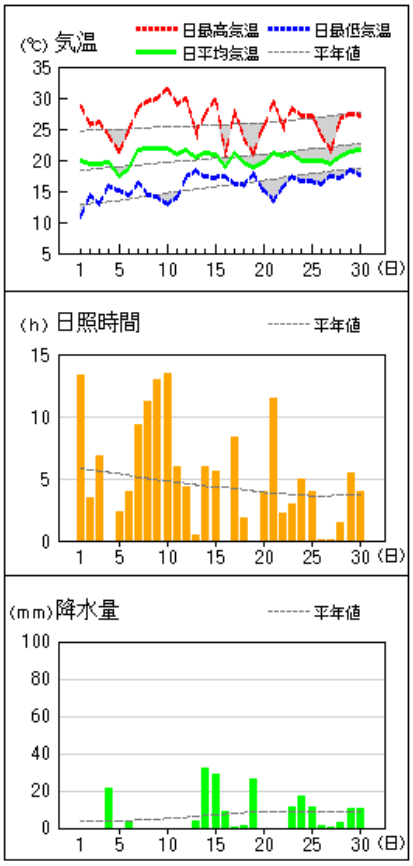

五條

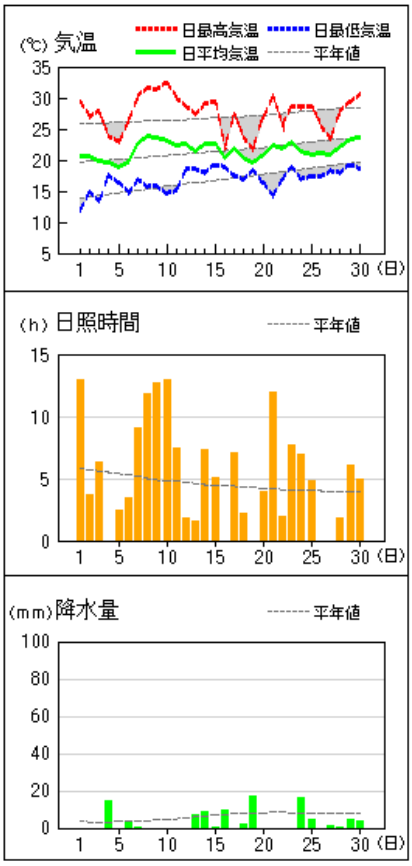

上北山

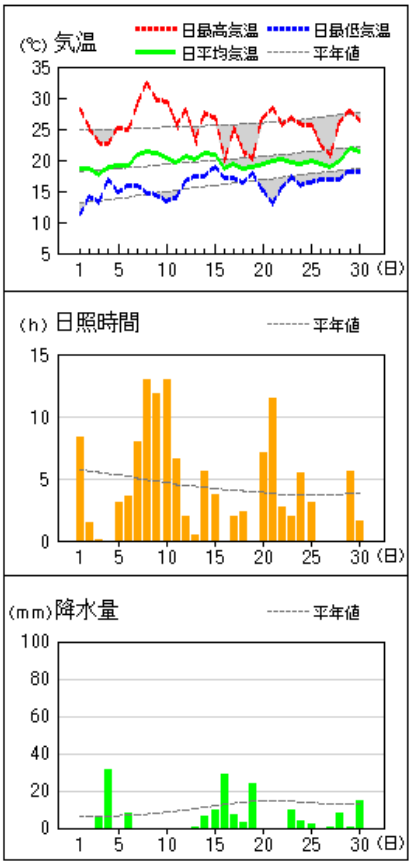

風屋

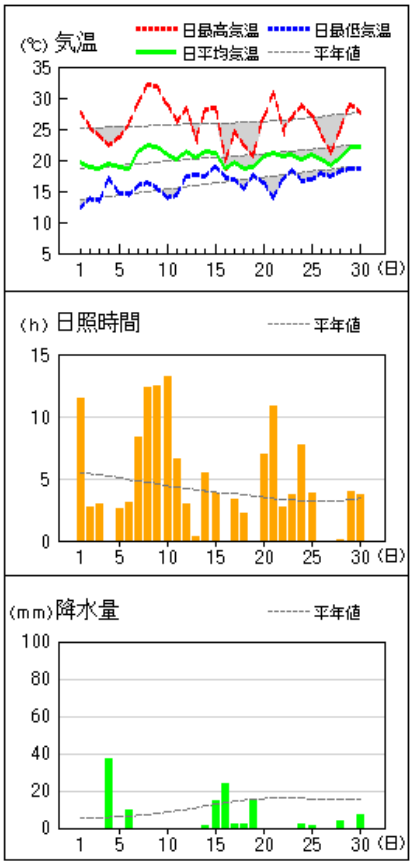

アメダス　気象経過図：2021年06月01日-2021年06月30日

田原本

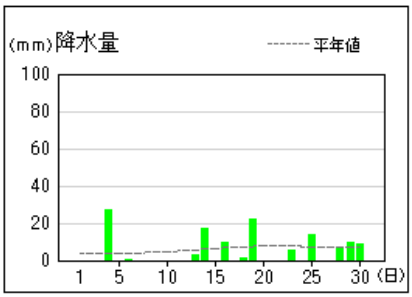

曽爾

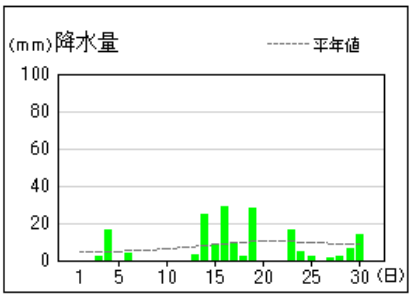

葛城

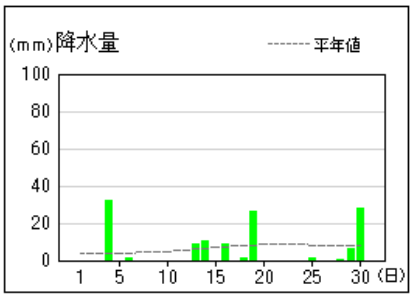

吉野

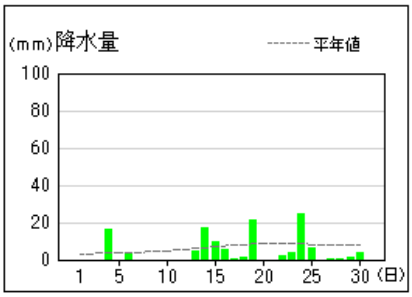

天川

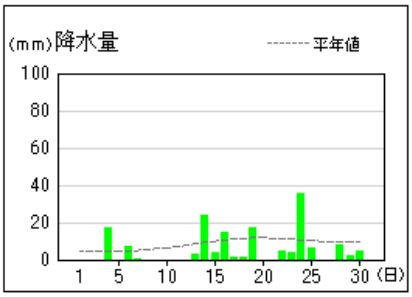

下北山

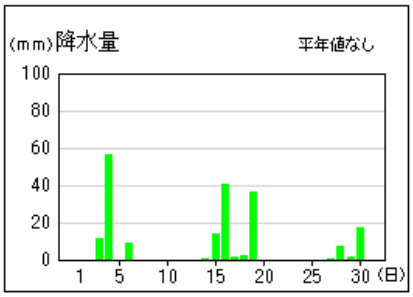

葛川

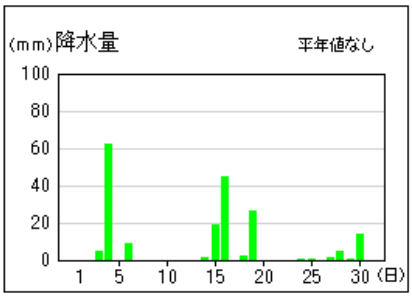

アメダス月別値　（分布・差比図）2021 年 6 月

平均気温(℃)

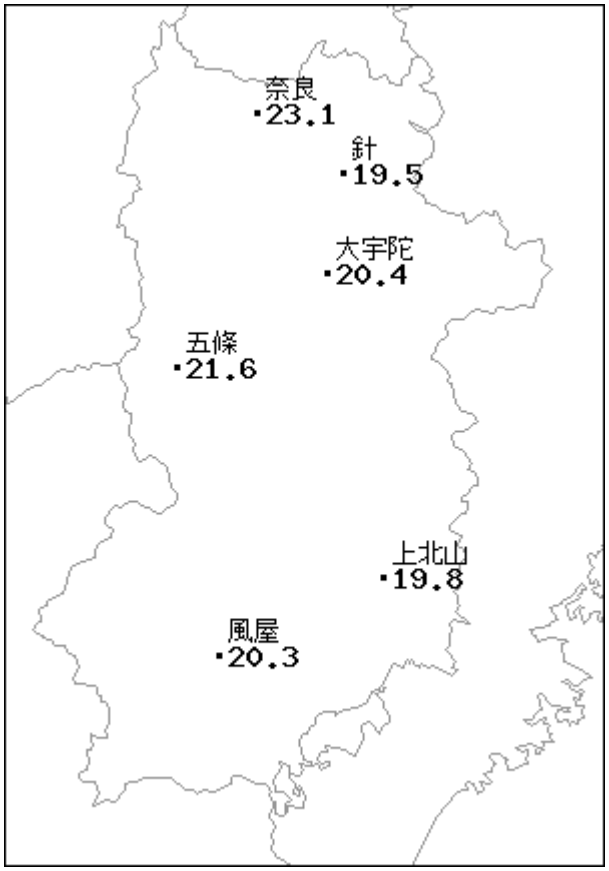

平均気温平年差(℃)

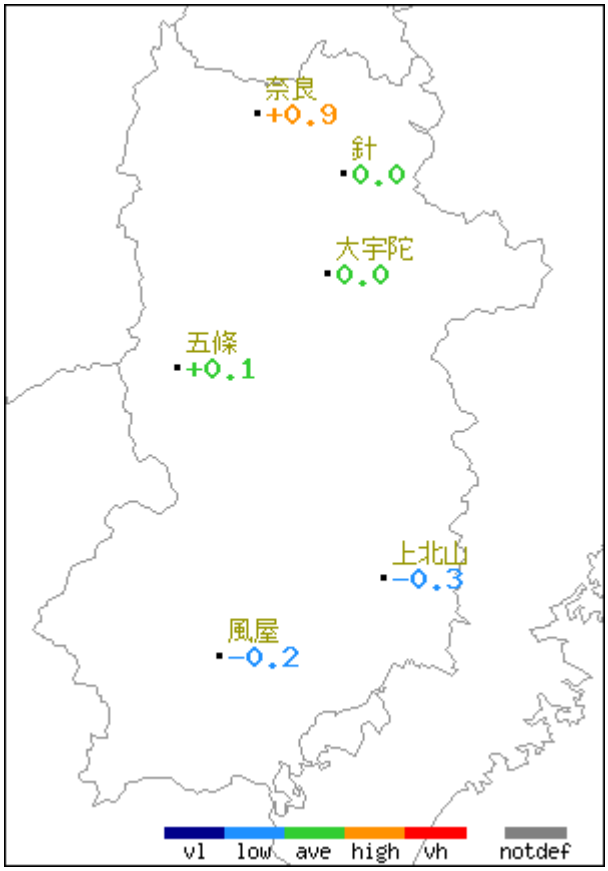

降水量(mm)

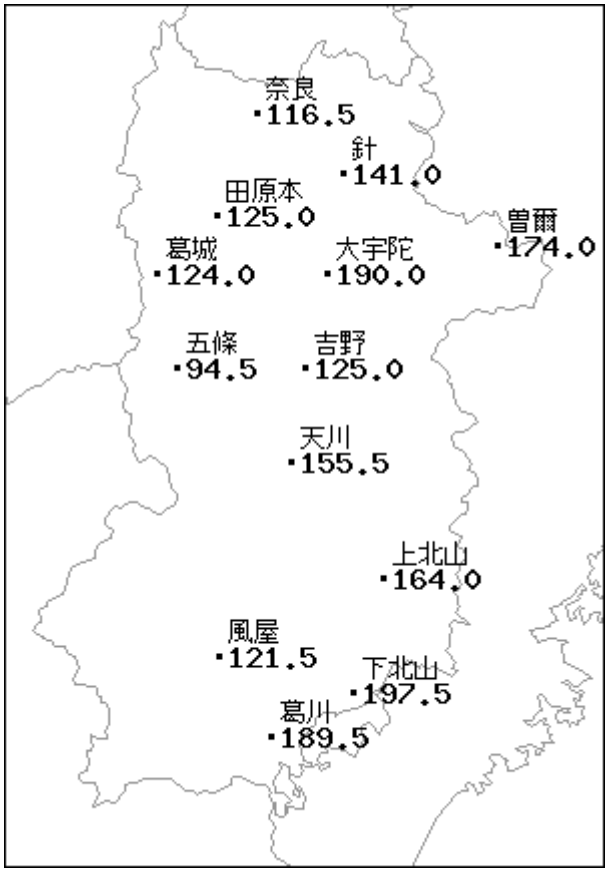

降水量平年比(%)

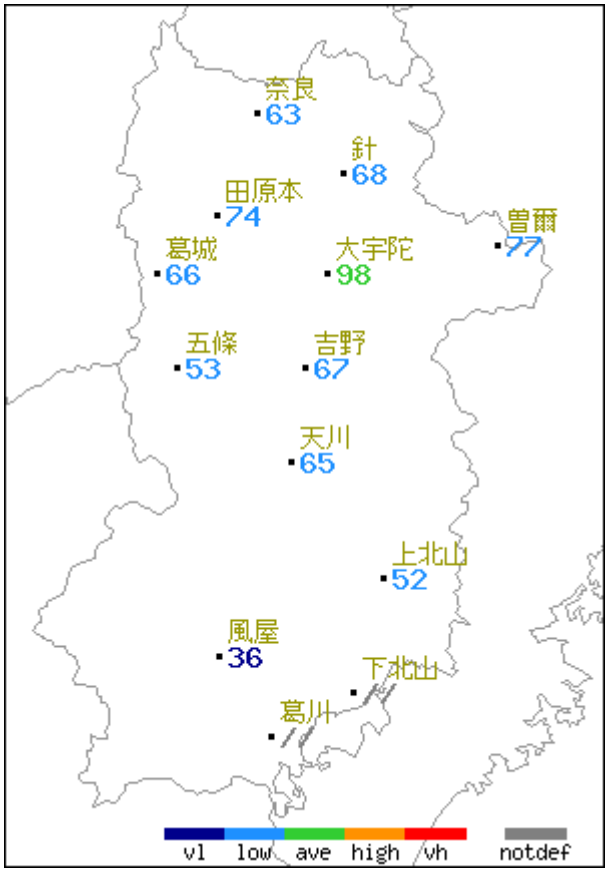

アメダス月別値　（分布・差比図）2021 年 6 月

日照時間(h)

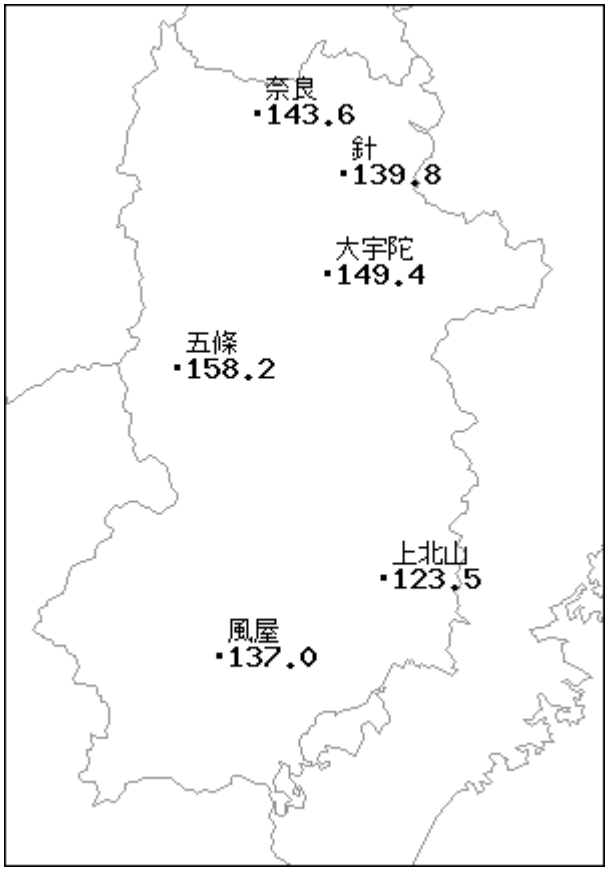

日照時間平年比(%)

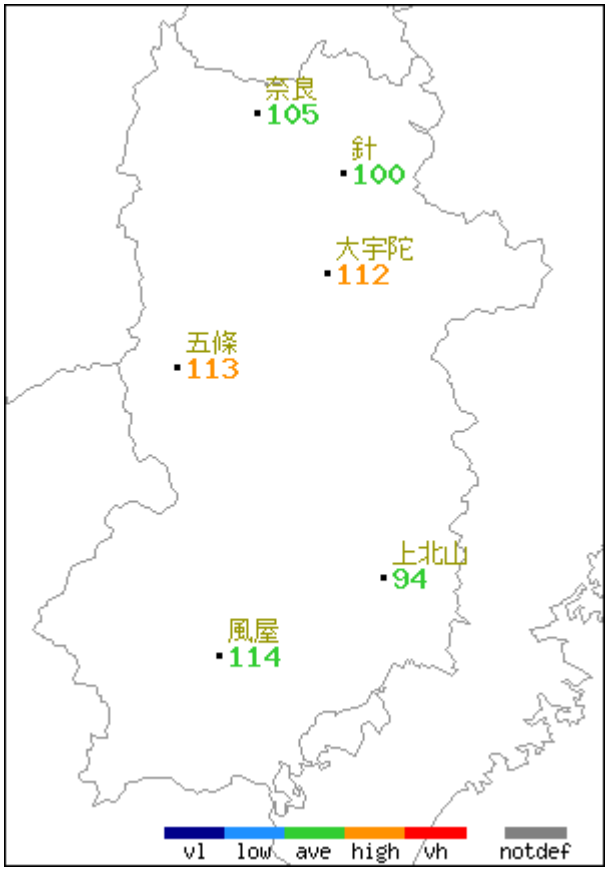

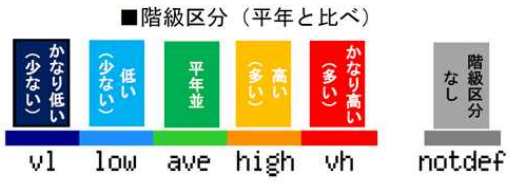

地上気象観測月統計値表 （1）

地点番号 47780　地点名 奈良 （奈良県 ）　　気象官署名 奈良地方気象台　　2021年6月

日付	平均気圧 現地 hPa	平均気圧 海面 hPa	気温 平均 ℃	気温 最高 ℃	気温 最高 起時 hm	気温 最低 ℃	気温 最低 起時 hm	平均蒸気圧 hPa	相対湿度 平均 %	相対湿度 最小 %	相対湿度 最小 起時 hm	風速 平均(風程) m/s	風速 最大 m/s	風速 最大 風向16方位	風速 最大 起時 hm	風速 最大瞬間 m/s	風速 最大瞬間 風向16方位	風速 最大瞬間 起時 hm	日照時間 h	全天日射量 MJ/m²	平均雲量 10分比	降水量 mm	降水量 最大1時間 mm	降水量 最大1時間 起時 hm	降水量 最大10分間 mm	降水量 最大10分間 起時 hm	日付
1	1002.8	1014.8	22.9	30.5	1529	15.2	0458	15.2	58	28	1551	1.7	4.9	SE	1829	9.6	SE	1822	12.7	29.17		—	—	—	—	—	1
2	1004.5	1016.5	22.9	28.0	1457	18.6	0607	17.5	63	50	1500	2.4	6.8	E	1749	11.3	E	1740	4.5	17.97		—	—	—	—	—	2
3	999.7	1011.6	22.3	28.0	1108	17.9	0337	17.5	66	41	1049	4.1	8.6	ESE	1358	14.4	E	1408	6.9	19.43		0.5	0.5	2005	0.5	1915	3
4	989.0	1000.9	20.1	23.1	1008	17.2	2400	22.5	95	80	0018	1.4	4.6	NW	1333	9.0	WSW	1210	0.0	2.63		41.5	8.0	1511	3.5	1207	4
5	993.7	1005.7	19.8	24.2	1221	15.9	0441	15.9	71	31	1546	1.9	4.1	W	1303	7.5	S	1020	0.8	13.39		0.0	0.0	2400	0.0	2400	5
6	997.9	1009.9	21.3	27.8	1431	16.5	0340	16.9	68	35	1512	1.8	3.6	WSW	1740	5.7	WSW	1737	3.9	18.98		0.0	0.0	1012	0.0	0922	6
7	1002.3	1014.2	24.4	31.5	1616	18.8	0529	17.9	61	35	1653	1.7	3.5	W	1717	6.1	WSW	1630	8.8	24.51		0.0	0.0	0442	0.0	0352	7
8	1003.0	1014.9	24.8	31.8	1347	18.6	0451	17.8	59	35	1614	1.7	5.1	N	1646	7.8	N	1639	9.2	23.08		—	—	—	—	—	8
9	1003.7	1015.6	25.1	31.7	1637	18.1	0510	15.7	52	24	1721	1.9	4.4	NNW	1331	7.8	E	1927	13.2	29.38		—	—	—	—	—	9
10	1005.6	1017.5	24.9	33.6	1350	18.2	0524	17.8	60	24	1422	2.0	5.6	W	1448	8.9	W	1448	13.0	28.93		—	—	—	—	—	10
11	1005.2	1017.1	24.4	30.3	1432	19.3	0456	17.3	58	39	1625	2.0	5.7	E	1603	10.1	WNW	1733	5.2	20.43		—	—	—	—	—	11
12	1004.0	1015.9	24.4	30.0	1231	21.0	0520	17.8	59	40	1234	1.8	4.8	NW	1419	7.7	NW	1545	3.2	18.07		0.0	0.0	1826	0.0	1736	12
13	999.4	1011.3	22.8	25.5	1624	20.8	0948	22.0	79	72	1628	1.3	3.9	NNW	1525	6.4	NW	1517	0.4	8.95		6.0	5.0	1024	2.0	0942	13
14	995.0	1006.8	24.1	30.6	1512	20.3	0610	22.0	75	52	1547	1.7	4.2	WSW	1702	7.3	NE	1620	6.4	22.32		18.5	17.5	0200	7.5	0113	14
15	993.8	1005.6	24.5	30.8	1354	20.4	0447	21.9	73	48	1356	1.7	5.7	W	1622	9.4	W	1611	5.9	20.81		0.0	0.0	2400	0.0	2400	15
16	992.9	1004.8	21.5	23.1	1501	19.5	2351	22.3	87	76	2044	1.9	4.4	NW	1710	7.6	E	1551	0.0	4.99		5.0	2.0	1202	0.5	2355	16
17	993.2	1005.0	23.5	30.5	1518	19.0	0516	19.5	69	38	1522	2.2)	4.1	NNW	0401	6.7	WSW	1729	5.9)	21.21)		0.0	0.5	0045	0.0	2029	17
18	992.8	1004.7	22.1	25.2	1635	19.2	0318	21.0	80	57	1618	1.3	3.2	SSE	1619	5.0	SSE	1614	0.8	9.51		2.0	1.5	2400	0.5	2400	18
19	988.3	1000.2	20.8	22.4	1520	19.4	0539	23.3	95	86	1239	1.4	3.5	NE	2113	5.1	NNE	2112	0.0	6.42		26.5	5.0	1434	1.5	1348	19
20	990.1	1001.9	22.4	28.4	1453	18.1	0511	19.0	73	42	1606	2.0	5.0	NW	1605	7.7	NNW	1557	5.2	21.75		—	—	—	—	—	20
21	992.4	1004.3	23.9	32.0	1550	16.7	0514	16.7	60	23	1607	1.6	4.3	W	1655	6.9	WSW	1704	10.6	27.94		—	—	—	—	—	21
22	995.8	1007.6	23.5	26.9	1450	20.2	0507	20.7	72	59	1521	2.0	3.8	N	1210	6.0	NNW	1101	1.6	13.62		—	—	—	—	—	22
23	997.8	1009.7	22.9	30.2	1527	19.6	2304	20.2	74	41	1526	2.1	4.9	NW	1638	7.9	WNW	1629	6.3	20.60		4.5	4.0	2140	3.0	2100	23
24	999.6	1011.5	23.2	29.9	1422	18.3	0408	20.2	73	41	1452	1.7	6.8	SSW	1754	12.3	SW	1745	6.2	21.87		—	—	—	—	—	24
25	1000.2	1012.0	23.4	30.6	1426	20.5	0539	21.6	76	46	1430	1.6	6.9	S	1510	11.7	S	1454	3.1	17.10		0.0	0.0	2206	0.0	2116	25
26	1000.8	1012.7	23.0	26.6	1517	19.7	0420	22.6	81	63	1536	1.2	2.9	NNW	1900	4.3	E	1746	0.1	10.34		0.0	0.0	2016	0.0	1926	26
27	996.7	1008.6	22.7	26.2	1610	20.7	2400	21.9	80	64	1612	1.4	3.7	NE	1710	6.6	E	1717	0.2	7.63		0.0	0.0	2400	0.0	2312	27
28	992.4	1004.3	23.4	29.3	1228	19.0	0505	21.6	75	56	1231	1.8	5.7	ESE	1716	10.0	SE	1707	3.1	13.50		0.5	0.5	1611	0.5	1521	28
29	992.1	1003.9	23.8	29.0	1505	20.1	0631	23.0	79	58	1539	2.2	5.2	NNW	1555	8.5	NNW	1551	2.7	15.13		3.5	2.5	0652	1.0	0628	29
30	997.0	1008.9	24.2	30.5	1315	20.0	0440	23.4	79	58	1705	2.4	6.8	ESE	1648	12.1	ESE	1643	3.7	16.23		8.0	4.0	2323	1.0	2313	30
合計平均 上旬	1000.2	1012.2	22.9	29.0		17.5		17.5	65			2.1							73.0	20.8		42.0					上
合計平均 中旬	995.5	1007.3	23.1	27.7		19.7		20.6	75			1.7							33.0	15.5		58.0					中
合計平均 下旬	996.5	1008.4	23.4	29.1		19.5		21.2	75			1.8							37.6	16.4		16.5					下
合計平均 月	997.4	1009.3	23.1	28.6		18.9		19.8	72			1.9							143.6	17.5		116.5					月
最大・高				33.6		21.0							8.6	ESE		14.4	E					41.5	17.5		7.5		最大
起 日				10		12							3			3						4	14		14		
最小・低		996.8		22.4		15.2				23																	最小
起 日		4		19		1				21																	

地上気象観測月統計値表 （2）

地点番号 47780　地点名 奈良 （奈良県 ）　　気象官署名 奈良地方気象台　　2021年6月

日付	降雪の深さ合計 cm	最深積雪 cm	最低海面気圧 hPa	起時 hm	気温階級区分(℃) <0 最高	<0 平均	<0 最低	≧25 最高	≧25 平均	≧25 最低	≧30 最高	≧35 最高	大気現象 ● ⋇ ▲ ⚡ ≡ ＝ ✝ ∞ ⊠ ⊠ ⊔ ⊟ 初冠	天気概況 昼	天気概況 夜	日付
1	－	－	1012.6	1540				○			○			晴	曇時々晴	1
2	－	－	1014.1	1720				○						曇後一時晴	晴時々曇	2
3	－	－	1005.5	2400				○					●	晴後曇一時雨	雨時々曇	3
4	－	－	996.8	1139									● ＝	大雨	曇一時雨	4
5	－	－	1003.3	0143									●	曇	曇時々雨	5
6	－	－	1007.0	0203				○					●	雨後曇時々晴	曇後一時雨	6
7	－	－	1012.5	1618				○			○		●	晴時々曇	晴時々曇	7
8	－	－	1012.8	1638				○			○			晴時々曇	晴後時々曇	8
9	－	－	1013.4	1635				○	○		○			晴	晴	9
10	－	－	1015.3	1641				○			○			晴	曇時々晴	10
11	－	－	1015.3	1647				○			○			曇	曇	11
12	－	－	1014.2	2359				○			○		●	曇一時晴後一時雨	曇	12
13	－	－	1008.4	1753				○					●	曇時々雨	曇時々雨、雷を伴う	13
14	－	－	1004.1	1622				○			○		● ⚡	曇時々晴一時雨、雷を伴う	曇一時雨後晴	14
15	－	－	1003.3	1511				○			○		● ⚡	曇時々晴一時雨、雷を伴う	雨時々曇、雷を伴う	15
16	－	－	1003.6	1812									●	雨時々曇	曇時々雨	16
17	－	－	1003.0	1555				○			○		● ∞	晴後曇一時雨	晴時々雨後曇	17
18	－	－	1003.0	1703				○					●	曇一時晴後雨	雨	18
19	－	－	998.1	1626									● ＝	雨	曇一時雨	19
20	－	－	999.6	0138				○						曇	曇時々晴	20
21	－	－	1002.4	1533				○			○			晴時々曇	曇一時晴	21
22	－	－	1006.0	0223				○						曇	曇	22
23	－	－	1007.2	1614				○			○		● ⚡	曇後晴一時雨、雷を伴う	曇一時雨後晴、雷を伴う	23
24	－	－	1008.9	1514				○					⚡	晴時々曇、雷を伴う	曇一時晴、雷を伴う	24
25	－	－	1009.7	1438				○			○		● ⚡	曇時々晴一時雨、雷を伴う	晴時々雨後曇、雷を伴う	25
26	－	－	1011.2	1758				○					●	曇後時々雨	曇一時雨	26
27	－	－	1006.0	1748				○					●	曇時々雨	X	27
28	－	－	1001.9	2155				○					●	曇時々雨	雨時々曇	28
29	－	－	1001.8	0240				○					●	曇一時雨後時々晴	晴後時々曇	29
30	－	－	1007.1	0018				○			○		●	曇時々晴一時雨	雨時々曇、雷を伴う	30

合計		降雪の深さ合計	最深積雪	最低海面気圧	起時	風向別百分率%						月最大24時間降水量 (mm)	期間	階級別日数	気温 (℃) <0 最高	<0 平均	<0 最低	≧25 最高	≧25 平均	≧25 最低	≧30 最高	≧35 最高	日最大風速 (m/s) ≧10	≧15	≧30	日平均雲量 (10分比) <1.5	≧8.5	現象日数 雪	霧	雷	不照日数	月間日照率%
	上旬	－					5.7	9.6	10.7	10.7	7.8																						
	中旬	－					3.3	N			7.6	42.0	3日19時～4日19時																				
	下旬	－					3.6	W(1.3)E			10.7	起日	4		0	0	0	26	1	0	14	0	0	0	0								
	月	－					3.6	S			6.9	月間風速観測回数(回)			日降水量(≧mm)								日最深積雪(≧cm)										
最大		－	－				1.7	4.6	3.6	4.2	4.4	720			0.0	0.5	1.0	10	30	50	70	100	0	5	10	20	50	100					
最低				996.8											20	11	9	3	1	0	0	0		0	0	0	0	0	0	0	5)	3	33
起日				4																													

※27日夜の天気概況は、システム障害のため欠測。

地上気象観測毎時月表 [降水量]

地点番号 47780　地点名 奈良 （奈良県 ）　　気象官署名 奈良地方気象台　　2021年6月

単位(mm)

日付	時別値																								日合計	日最大	
	01	02	03	04	05	06	07	08	09	10	11	12	13	14	15	16	17	18	19	20	21	22	23	24		1時間	10分間
1	―	―	―	―	―	―	―	―	―	―	―	―	―	―	―	―	―	―	―	―	―	―	―	―	―	―	―
2	―	―	―	―	―	―	―	―	―	―	―	―	―	―	―	―	―	―	―	―	―	―	―	―	―	―	―
3	―	―	―	―	―	―	―	―	―	―	―	―	―	―	―	―	0.0	0.0	0.0	0.5	0.0	―	0.0	0.0	0.5	0.5	0.5
4	0.5	2.0	1.0	0.0	0.0	0.0	0.0	5.0	0.0	0.0	4.0	5.5	3.5	5.5	7.5	4.0	1.0	1.5	0.5	0.0	0.0	―	―	―	41.5	8.0	3.5
5	―	―	―	―	―	―	―	―	―	―	―	―	―	―	―	―	―	―	―	―	―	―	0.0	0.0	0.0	0.0	0.0
6	0.0	0.0	0.0	0.0	0.0	0.0	0.0	0.0	0.0	0.0	―	―	―	―	―	―	―	―	―	―	―	―	―	―	0.0	0.0	0.0
7	―	―	0.0	0.0	―	―	―	―	―	―	―	―	―	―	―	―	―	―	―	―	―	―	―	―	0.0	0.0	0.0
8	―	―	―	―	―	―	―	―	―	―	―	―	―	―	―	―	―	―	―	―	―	―	―	―	―	―	―
9	―	―	―	―	―	―	―	―	―	―	―	―	―	―	―	―	―	―	―	―	―	―	―	―	―	―	―
10	―	―	―	―	―	―	―	―	―	―	―	―	―	―	―	―	―	―	―	―	―	―	―	―	―	―	―
11	―	―	―	―	―	―	―	―	―	―	―	―	―	―	―	―	―	―	―	―	―	―	―	―	―	―	―
12	―	―	―	―	―	―	―	―	―	―	―	―	―	―	―	―	0.0	0.0	―	―	―	―	―	―	0.0	0.0	0.0
13	―	―	―	―	―	―	―	0.0	0.0	4.5	1.5	0.0	0.0	―	0.0	0.0	0.0	0.0	―	―	―	0.0	0.0	―	6.0	5.0	2.0
14	0.0	17.5	1.0	0.0	0.0	0.0	―	―	―	―	―	―	―	0.0	0.0	―	―	―	―	―	―	―	0.0	0.0	18.5	17.5	7.5
15	―	―	―	―	―	―	―	―	―	―	―	―	―	―	―	0.0	―	―	0.0	0.0	―	0.0	0.0	0.0	0.0	0.0	0.0
16	0.0	0.0	0.0	0.0	0.5	0.0	0.0	0.0	0.0	0.0	0.0	2.0	0.5	0.5	0.0	0.0	0.5	0.5	0.0	0.0	―	―	0.0	0.5	5.0	2.0	0.5
17	0.0	0.0	0.0	0.0	―	―	―	―	―	―	―	―	―	―	―	―	―	0.0	0.0	0.0	0.0	―	―	―	0.0	0.5	0.0
18	―	―	―	―	―	―	―	―	―	―	―	0.0	0.0	0.0	0.0	―	0.0	0.0	0.0	0.0	0.0	0.0	0.5	1.5	2.0	1.5	0.5
19	0.5	0.5	0.0	2.5	1.5	2.5	1.0	2.0	2.0	0.5	0.0	0.5	1.5	4.0	3.5	1.0	2.5	0.0	―	―	0.5	0.0	―	―	26.5	5.0	1.5
20	―	―	―	―	―	―	―	―	―	―	―	―	―	―	―	―	―	―	―	―	―	―	―	―	―	―	―
21	―	―	―	―	―	―	―	―	―	―	―	―	―	―	―	―	―	―	―	―	―	―	―	―	―	―	―
22	―	―	―	―	―	―	―	―	―	―	―	―	―	―	―	―	―	―	―	―	―	―	―	―	―	―	―
23	―	―	―	―	―	―	―	―	―	―	―	―	―	―	―	―	0.5	0.0	―	―	4.0	0.0	―	―	4.5	4.0	3.0
24	―	―	―	―	―	―	―	―	―	―	―	―	―	―	―	―	―	―	―	―	―	―	―	―	―	―	―
25	―	―	―	0.0	0.0	―	―	―	―	―	―	―	―	―	0.0	0.0	0.0	―	―	0.0	0.0	0.0	―	―	0.0	0.0	0.0
26	―	―	―	―	―	―	―	―	―	―	―	―	0.0	0.0	0.0	―	―	0.0	0.0	0.0	―	―	―	―	0.0	0.0	0.0
27	―	―	―	―	―	―	0.0	0.0	0.0	―	0.0	0.0	0.0	―	―	―	―	―	―	―	0.0	―	0.0	0.0	0.0	0.0	0.0
28	―	―	―	―	―	―	―	―	―	0.0	―	―	―	―	0.0	0.5	0.0	―	―	―	―	0.0	0.0	0.0	0.5	0.5	0.5
29	0.0	0.0	0.0	0.0	0.0	1.5	2.0	―	―	―	0.0	0.0	―	―	―	―	―	―	―	―	―	―	―	―	3.5	2.5	1.0
30	―	―	―	―	―	―	―	―	―	―	―	―	―	―	0.0	―	―	0.0	2.0	1.0	0.5	0.0	2.5	2.0	8.0	4.0	1.0
上旬合計																									42.0		
中旬合計																									58.0		
下旬合計																									16.5		
月合計																									116.5		
月最大																									41.5	17.5	7.5

地域気象観測気温月報

奈良県 (64)　　2021年6月
単位:℃　1/1頁

観測所名	奈良			針			大宇陀			五條			上北山			風屋		
日付	平均	最高	最低	平均	最高	最低	平均	最高	最低	平均	最高	最低	平均	最高	最低	平均	最高	最低
1	22.9	30.5	15.2	18.6	26.9	10.1	19.8	28.7	10.9	20.6	29.4	11.9	18.7	28.1	11.3	19.7	27.7	12.5
2	22.9	28.0	18.6	18.7	24.2	14.1	19.4	25.6	14.4	20.7	27.0	15.0	18.6	25.0	14.1	18.8	25.1	13.8
3	22.3	28.0	17.9	18.1	24.1	12.9	19.3	26.1	12.9	20.0	27.8	13.3	17.7	22.8	13.2	18.7	24.0	13.5
4	20.1	23.1	17.2	18.2	21.9	14.9	19.6	24.0	15.9	19.7	24.0	17.7	19.0	22.6	16.9	19.4	22.3	17.1
5	19.8	24.2	15.9	16.4	20.1	13.5	17.5	21.4	15.2	18.8	23.0	16.3	19.1	25.2	14.9	18.8	23.6	14.7
6	21.3	27.8	16.5	18.1	25.6	13.5	18.6	24.9	14.3	19.6	26.3	14.7	19.1	24.8	15.9	18.6	25.8	14.5
7	24.4	31.5	18.8	21.0	28.6	15.5	21.7	28.5	16.4	22.7	30.3	17.0	20.8	29.2	15.9	21.5	29.3	15.9
8	24.8	31.8	18.6	20.7	29.4	13.7	21.9	29.4	14.4	23.9	31.7	15.7	21.5	32.5	14.7	22.5	32.1	16.3
9	25.1	31.7	18.1	20.7	28.5	13.6	21.8	29.8	14.1	23.7	31.3	15.9	21.2	29.7	14.4	22.2	31.9	15.5
10	24.9	33.6	18.2	20.9	29.7	12.5	21.8	31.5	13.0	23.2	32.4	14.6	20.5	29.4	13.4	20.9	28.9	14.0
11	24.4	30.3	19.3	20.4	26.7	14.9	20.9	29.0	13.9	22.5	29.9	15.2	19.7	25.7	14.0	20.1	26.1	14.3
12	24.4	30.0	21.0	20.3	26.6	16.7	21.7	29.8	17.3	22.6	28.7	18.7	20.7	28.1	16.7	21.5	28.4	17.4
13	22.8	25.5	20.8	19.6	23.5	17.2	20.4	24.4	18.3	21.5	27.4	18.6	20.2	23.3	17.5	20.5	23.4	17.6
14	24.1	30.6	20.3	20.4	26.5	17.2	21.1	27.2	17.3	22.6	29.1	18.0	21.2	27.6	17.3	21.5	28.2	17.4
15	24.5	30.8	20.4	20.2	27.4	16.2	21.0	29.7	17.2	22.7	29.5	19.2	21.0	26.9	18.8	21.2	28.3	18.8
16	21.5	23.1	19.5	18.3	19.6	17.0	18.8	20.8	17.4	20.3	22.0	18.9	18.7	19.9	17.1	18.7	19.8	17.2
17	23.5	30.5)	19.0)	20.2	26.9	16.2	21.2	27.9	16.1	22.0	27.5	17.5	19.3	25.1	17.1	19.6	24.7	16.8
18	22.1	25.2	19.2	18.6	21.9	15.1	19.6	23.5	16.0	20.4	23.7	16.9	18.6	21.4	16.4	18.7	22.3	15.4
19	20.8	22.4	19.4	18.4	20.0	17.5	19.0	21.0	17.8	19.7	21.7	18.4	18.8	20.2	17.8	19.0	20.6	17.6
20	22.4	28.4	18.1	18.6	25.1	13.7	19.7	25.3	15.1	21.0	26.9	16.4	19.3	26.9	15.1	20.6	26.9	16.3
21	23.9	32.0	16.7	20.0	28.7	12.7	21.2	29.5	13.4	22.3	30.4	14.2	20.0	28.5	13.0	21.2	31.0	13.8
22	23.5	26.9	20.2	19.6	24.0	15.3	20.6	25.4	15.7	21.9	25.6	17.0	20.1	25.7	15.7	20.7	24.9	17.0
23	22.9	30.2	19.6	19.5	25.8	16.5	21.1	28.3	17.4	22.8	28.7	19.0	19.7	26.8	17.3	20.9	27.0	18.3
24	23.2	29.9	18.3	19.3	26.6	14.4	19.9	27.2	16.7	21.3	28.5	16.9	19.5	25.8	16.0	20.2)	28.8)	16.7)
25	23.4	30.6	20.5	19.7	26.9	16.5	19.9	27.1	16.6	21.0	28.6	17.3	19.9	25.6	16.4	20.8	27.2	16.8
26	23.0	26.6	19.7	19.8	23.7	15.9	19.9	23.8	16.2	21.2	25.4	17.3	19.4	22.3	16.9	20.1	23.9	17.9
27	22.7	26.2	20.7	19.1	21.7	17.5	19.5	21.5	17.5	20.8	23.4	18.3	18.8	20.7	16.8	19.2	21.2	17.4
28	23.4	29.3	19.0	20.3	25.8	15.9	20.6	26.6	17.1	22.2	27.9	18.0	19.9	26.2	17.0	20.3	25.0	18.1
29	23.8	29.0	20.1	20.9	27.3	17.8	21.5	27.5	18.3	23.4	29.3	19.2	21.8	27.9	18.2	22.2	28.9	18.6
30	24.2	30.5	20.0	21.0	26.7	16.7	21.7	27.2	17.5	23.6	30.7	18.6	21.4	26.3	18.2	22.2	27.7	18.5
31																		
月極値		33.6	15.2		29.7	10.1		31.5	10.9		32.4	11.9		32.5	11.3		32.1	12.5
起日		10	1		10	1		10	1		10	1		8	1		8	1
上旬平均	22.9	29.0	17.5	19.1	25.9	13.4	20.1	27.0	14.2	21.3	28.3	15.2	19.6	26.9	14.5	20.1	27.1	14.8
中旬平均	23.1	27.7	19.7	19.5	24.4	16.2	20.3	25.9	16.6	21.5	26.6	17.8	19.8	24.5	16.8	20.1	24.9	16.9
下旬平均	23.4	29.1	19.5	19.9	25.7	15.9	20.6	26.4	16.6	22.1	27.9	17.6	20.1	25.6	16.6	20.8	26.6	17.3
月平均	23.1	28.6	18.9	19.5	25.3	15.2	20.4	26.4	15.8	21.6	27.6	16.9	19.8	25.7	15.9	20.3	26.2	16.3
0℃未満日数	0	0	0	0	0	0	0	0	0	0	0	0	0	0	0	0	0	0
25℃以上日数	1	26	0	0	19	0	0	21	0	0	24	0	0	21	0	0	19	0
30℃以上日数		14			0			1			6			1			3	
35℃以上日数		0			0			0			0			0			0	
積算気温	693			586			611			649			594			610		

地域気象観測降水量月報

奈良県 (64)　　2021年6月
単位:mm　1/1頁

観測所名 日付	奈良	針	田原本	曽爾	葛城	大宇陀	五條	吉野	天川	上北山	風屋	下北山	葛川
1	0.0	0.0	0.0	0.0	0.0	0.0	0.0	0.0	0.0	0.0	0.0	0.0	0.0
2	0.0	0.0	0.0	0.0	0.0	0.0	0.0	0.0	0.0	0.0	0.0	0.0	0.0
3	0.5	0.5	0.0	2.0	0.0	0.0	0.0	0.0	0.0	5.5	0.0	11.5	5.0
4	41.5	35.5	27.0	16.5	32.0	21.5	14.5	16.5	17.0	31.0	37.5	56.5	62.5
5	0.0	0.0	0.0	0.0	0.0	0.0	0.0	0.0	0.0	0.0	0.0	0.0	0.0
6	0.0	2.0	0.5	3.5	1.0	3.0	3.0	4.0	7.0	8.0	10.0	9.0	8.5
7	0.0	0.0	0.0	0.0	0.0	0.0	0.5	0.0	0.5	0.0	0.0	0.0	0.0
8	0.0	0.0	0.0	0.0	0.0	0.0	0.0	0.0	0.0	0.0	0.0	0.0	0.0
9	0.0	0.0	0.0	0.0	0.0	0.0	0.0	0.0	0.0	0.0	0.0	0.0	0.0
10	0.0	0.0	0.0	0.0	0.0	0.0	0.0	0.0	0.0	0.0	0.0	0.0	0.0
11	0.0	0.0	0.0	0.0	0.0	0.0	0.0	0.0	0.0	0.0	0.0	0.0	0.0
12	0.0	0.0	0.0	0.0	0.0	0.0	0.0	0.0	0.0	0.0	0.0	0.0	0.0
13	6.0	1.0	3.0	3.0	8.5	3.5	7.0	5.0	3.0	0.5	0.0	0.0	0.0
14	18.5	16.0	17.5	25.0	10.5	32.0	8.5	17.0	23.5	6.0	1.5	0.5	1.0
15	0.0	11.5	0.0	9.0	0.0	28.5	0.5	9.5	4.0	10.0	14.5	13.5	19.0
16	5.0	9.5	9.5	29.0	9.0	9.0	9.5	5.5	15.0	29.0	24.0	40.5	44.5
17	0.0	3.5	0.0	9.5	0.0	0.5	0.0	0.5	1.0	7.5	2.0	1.0	0.0
18	2.0	2.0	1.0	2.0	1.0	1.0	2.5	1.5	1.5	3.0	2.5	2.5	2.0
19	26.5	29.5	22.0	28.0	26.0	26.0	17.5	21.5	17.5	23.5	15.0	36.5	26.0
20	0.0	0.0	0.0	0.0	0.0	0.0	0.0	0.0	0.0	0.0	0.0	0.0	0.0
21	0.0	0.0	0.0	0.0	0.0	0.0	0.0	0.0	0.0	0.0	0.0	0.0	0.0
22	0.0	0.0	0.0	0.0	0.0	0.0	0.0	2.5	4.5	0.0	0.0	0.0	0.0
23	4.5	0.0	5.5	16.0	0.0	11.0	0.0	4.0	4.0	10.0	0.0	0.0	0.0
24	0.0	0.5	0.0	5.0	0.0	17.0	16.0	25.0	35.5	4.0	2.5	0.0	0.5
25	0.0	7.0	13.5	2.0	1.5	11.5	5.0	6.0)	6.5	2.5	1.0	0.0	0.5
26	0.0	0.0	0.0	0.0	0.0	1.0	0.0	0.0	0.0	0.0	0.0	0.0	0.0
27	0.0	0.5	0.0	1.0	0.0	0.5	1.0	0.5	0.0	0.5	0.0	0.5	1.0
28	0.5	1.0	7.0	2.0	0.5	3.0	0.5	0.5	8.0	8.0	3.5	7.5	4.5
29	3.5	11.5	10.0	6.5	6.0	10.5	5.0	1.5	2.0	0.5	0.0	1.0	0.5
30	8.0	9.5	8.5	14.0	28.0	10.5	3.5	4.0	5.0	14.5	7.5	17.0	14.0
31													
最大日降水量	41.5	35.5	27.0	29.0	32.0	32.0	17.5	25.0	35.5	31.0	37.5	56.5	62.5
起日	4	4	4	16	4	14	19	24	24	4	4	4	4
最大1時間降水量	17.5	12.5	13.5	20.5	16.0	26.5	16.0	21.0	35.0	7.5	10.0	12.5	17.0
起日　時分	14 02:00	14 02:27	25 16:17	14 02:42	30 17:13	14 02:12	24 18:00	24 17:39	24 16:57	23 15:35	15 16:25	16 10:12	15 15:45
最大10分間降水量	7.5	6.5	9.0	9.0	7.5	12.5	11.5	10.0	16.0	3.0	3.0	7.0	5.5
起日　時分	14 01:13	29 05:44	25 15:34	23 17:46	30 16:43	14 01:23	24 17:18	24 16:48	24 16:12	14 03:06	15 15:53	15 15:48	16 09:15
上旬合計	42.0	38.0	27.5	22.0	33.0	24.5	18.0	20.5	24.5	44.5	47.5	77.0	76.0
中旬合計	58.0	73.0	53.0	105.5	55.0	100.5	45.5	60.5	65.5	79.5	59.5	94.5	92.5
下旬合計	16.5	30.0	44.5	46.5	36.0	65.0	31.0	44.0	65.5	40.0	14.5	26.0	21.0
月合計	116.5	141.0	125.0	174.0	124.0	190.0	94.5	125.0	155.5	164.0	121.5	197.5	189.5
1mm以上日数	9	13	11	17	10	15	12	14	16	14	12	11	11
10mm以上日数	3	5	5	6	4	9	3	4	5	6	5	6	5
30mm以上日数	1	1	0	0	1	1	0	0	1	1	1	3	2
50mm以上日数	0	0	0	0	0	0	0	0	0	0	0	1	1
70mm以上日数	0	0	0	0	0	0	0	0	0	0	0	0	0
100mm以上日数	0	0	0	0	0	0	0	0	0	0	0	0	0

地域気象観測日照時間月報

奈良県 (64)　　2021年6月
単位:h　1/1頁

観測所名 日付	奈良	針	大宇陀	五條	上北山	風屋
1	12.7	10.1	13.3	12.9	8.3	11.5
2	4.5	4.4	3.5	3.7	1.5	2.7
3	6.9	7.1	6.8	6.3	0.1	2.9
4	0.0	0.0	0.0	0.0	0.0	0.0
5	0.8	1.7	2.3	2.5	3.1	2.6
6	3.9	4.7	4.0	3.5	3.6	3.1
7	8.8	8.7	9.3	9.1	7.9	8.3
8	9.2	10.2	11.2	11.8	12.9	12.3
9	13.2	13.1	12.9	12.7	11.8	12.4
10	13.0	13.5	13.5	13.0	12.9	13.2
11	5.2	5.8	5.9	7.4	6.6	6.6
12	3.2	2.8	4.3	1.8	1.9	2.9
13	0.4	0.0	0.4	1.6	0.5	0.3
14	6.4	4.1	5.9	7.3	5.6	5.5
15	5.9	3.4	5.6	5.1	3.7	3.8
16	0.0	0.0	0.0	0.0	0.0	0.0
17	5.9)	9.0	8.3	7.1	1.9	3.3
18	0.8	1.4	1.8	2.2	2.3	2.2
19	0.0	0.0	0.0	0.0	0.0	0.0
20	5.2	4.6	3.9	4.0	7.1	7.0
21	10.6	11.6	11.4	12.0	11.4	10.8
22	1.6	1.5	2.2	2.0	2.7	2.7
23	6.3	3.6	2.9	7.7	1.9	3.7
24	6.2	4.2	5.0	6.9	5.5	7.7
25	3.1	3.6	4.0	4.8	3.1	3.8
26	0.1	0.7	0.1	0.0	0.0	0.0
27	0.2	0.0	0.1	0.0	0.0	0.0
28	3.1	3.5	1.5	1.8	0.0	0.1
29	2.7	3.3	5.4	6.1	5.6	3.9
30	3.7	3.2	3.9	4.9	1.6	3.7
31						
旬合計　上旬	73.0	73.5	76.8	75.5	62.1	69.0
旬合計　中旬	33.0	31.1	36.1	36.5	29.6	31.6
旬合計　下旬	37.6	35.2	36.5	46.2	31.8	36.4
月合計	143.6	139.8	149.4	158.2	123.5	137.0
0.1時間未満日数	3	5	3	5	6	5

地域気象観測風向・風速月報

奈良県 (64)　　2021年6月

単位：(m/s)　　1/2頁

観測所名	奈良						針						大宇陀					
日付	平均	最大	最大風向	最大瞬間	最大瞬間風向	最多	平均	最大	最大風向	最大瞬間	最大瞬間風向	最多	平均	最大	最大風向	最大瞬間	最大瞬間風向	最多
1	1.7	4.9	SE	9.6	SE	S	0.8	3.1	NE	6.7	NE	NE	1.0	3.8	W	8.4	W	NW
2	2.4	6.8	E	11.3	E	E	1.4	4.6	NE	7.8	NE	ENE	1.0	2.5	NNE	5.7	ENE	S
3	4.1	8.6	ESE	14.4	E	ESE	1.3	3.2	S	9.2	ENE	NE	1.8	5.7	S	10.2	S	S
4	1.4	4.6	NW	9.0	WSW	N	1.3	5.1	WSW	11.2	WSW	NW	1.6	5.0	W	12.0	W	SE
5	1.9	4.1	W	7.5	S	E	1.4	3.7	WSW	7.4	SW	WSW	1.0	3.1	S	5.7	S	WNW
6	1.8	3.6	WSW	5.7	WSW	SSW	1.0	3.2	SW	5.9	SW	W	1.0	2.6	N	5.1	NNW	SE
7	1.7	3.5	W	6.1	WSW	ESE	0.9	2.5	NW	4.6	NNW	W	1.1	3.1	W	5.8	W	S
8	1.7	5.1	N	7.8	N	NNE	1.1	3.7	NNW	6.1	NNW	NW	0.9	3.0	W	5.8	NNW	N
9	1.9	4.4	NNW	7.8	E	NE	1.0	3.7	NE	7.1	NE	NE	1.1	3.5	NNE	6.9	NNE	SSE
10	2.0	5.6	W	8.9	W	WNW	0.9	2.9	SE	7.4	ESE	SSE	0.9	3.6	S	8.3	SE	S
11	2.0	5.7	E	10.1	WNW	E	1.0	2.3	SSE	7.4	S	SSE	1.2	3.9	S	7.9	S	SSE
12	1.8	4.8	NW	7.7	NW	E	1.1	3.7	NE	6.8	NE	NE	1.0	3.4	W	6.3	WSW	W
13	1.3	3.9	NNW	6.4	NW	NE	0.9	3.4	NE	5.3	ENE	ENE	0.6	2.4	N	4.0	N	ESE
14	1.7	4.2	WSW	7.3	NE	NE	1.0	2.4	NE	4.9	E	SSW	1.2	3.5	NNE	6.4	N	N
15	1.7	5.7	W	9.4	W	E	0.8	2.7	W	6.1	W	NNE	1.0	4.4	SE	9.2	ESE	NNE
16	1.9	4.4	NW	7.6	E	NW	1.4	3.8	NE	6.8	NNE	NE	0.6	2.3	SW	4.6	ENE	SSE
17	2.2)	4.1)	NNW)	6.7)	WSW)	NW	1.4	3.5	NE	7.1	NE	NE	1.4	3.8	N	7.5	N	NE
18	1.3	3.2	SSE	5.0	SSE	ENE	0.5	1.8	WSW	3.2	WSW	W	0.7	2.0	N	4.1	N	S
19	1.4	3.5	NE	5.1	NNE	N	1.0	2.7	NE	4.7	NE	NE	0.8	2.5	N	4.3	N	N
20	2.0	5.0	NW	7.7	NNW	N	1.4	3.4	WNW	7.5	NW	NNW	1.1	2.9	N	5.8	WNW	WNW
21	1.6	4.3	W	6.9	WSW	NNE	0.6	2.5	NE	5.1	NNE	SSW	0.8	3.1	N	5.4	N	NW
22	2.0	3.8	N	6.0	NNW	NNE	1.2	2.8	NNE	4.9	NE	NE	1.2	3.4	W	6.5	WNW	N
23	2.1	4.9	NW	7.9	WNW	N	1.0	3.8	N	6.7	N	NE	1.3	3.7	NNE	6.9	NW	N
24	1.7	6.8	SSW	12.3	SW	NE	0.7	2.6	NNW	6.2	ENE	ENE	1.0	6.7	SSW	10.7	SW	S
25	1.6	6.9	S	11.7	S	N	0.7	3.2	S	8.0	SSE	ENE	0.7	6.6	SSW	11.4	SW	NNE
26	1.2	2.9	NNW	4.3	E	NW	0.5	2.2	W	4.1	W	W	0.5	2.5	W	4.4	WNW	WNW
27	1.4	3.7	NE	6.6	E	N	0.8	2.7	NE	4.9	NE	ENE	0.5	1.9	NNE	3.3	WNW	S
28	1.8	5.7	ESE	10.0	SE	NE	1.2	3.2	ENE	7.0	ENE	ENE	0.7	2.4	SE	6.9	ESE	SSE
29	2.2	5.2	NNW	8.5	NNW	NNE	1.5	3.6	NE	6.8	NE	NE	1.2	3.2	SSW	8.0	WNW	N
30	2.4	6.8	ESE	12.1	ESE	E	1.1	3.4	NE	6.8	NE	NE	0.9	3.7	S	6.7	SE	SSE
31																		
月最大		8.6	ESE	14.4	E			5.1	WSW	11.2	WSW			6.7	SSW	12.0	W	
起日		3		3				4		4				24		4		
上旬平均	2.1					E	1.1					NE	1.1					S
中旬平均	1.7					NNW	1.1					NE	1.0					N
下旬平均	1.8					NNE	0.9					ENE	0.9					N
月平均	1.9					N	1.0					NE	1.0					N
10m/s以上日数		0						0						0				
15m/s以上日数		0						0						0				
20m/s以上日数		0						0						0				
30m/s以上日数		0						0						0				

地域気象観測風向・風速月報

奈良県 (64)　　2021年5月

単位：(m/s)　　2/2頁

観測所名	五條						上北山						風屋				
日付	平均	最大	最大風向	最大瞬間	最大瞬間風向	最多	平均	最大	最大風向	最大瞬間	最大瞬間風向	最多	平均	最大	最大風向	最大瞬間	最大瞬間風向
1	1.7	3.6	NW	7.0	SW	ENE	0.7	3.0	NNE	6.8	N	ENE	1.4	5.6	SW	11.1	SW
2	1.3	2.5	SSW	6.1	SSW	E	0.6	2.1	NNE	4.4	NE	NE	1.1	4.4	SSW	8.0	SW
3	1.3	2.8	SE	8.0	SSE	ENE	0.9	3.4	WNW	7.8	WNW	WSW	1.5	4.6	SW	9.6	SW
4	1.5	3.6	NNE	9.7	SW	ENE	0.5	1.9	ENE	3.7	E	ENE	0.7	4.6	SW	10.0	SW
5	1.2	4.0	WNW	7.7	WNW	SW	0.6	2.1	W	5.0	WSW	NE	0.5	1.5	SSW	3.5	S
6	1.0	2.3	N	5.1	S	S	0.5	2.3	SW	4.8	SW	WSW	0.5	2.4	SW	4.3	SW
7	1.1	2.6	NNE	5.1	N	S	0.7	2.6	WSW	4.9	W	ENE	0.6	2.8	SSW	5.3	SW
8	1.5	3.2	NNW	6.9	N	ENE	0.8	3.3	ENE	6.0	ENE	ENE	0.5	2.0	SSW	4.1	N
9	1.8	3.4	N	7.3	N	ENE	1.0	3.3	WSW	7.4	NNW	ENE	1.3	5.4	SW	9.9	SW
10	1.2	2.9	SW	6.7	SSW	E	1.1	4.0	WNW	9.2	N	ENE	1.5	5.4	SW	11.2	SW
11	1.4	3.3	NNW	5.3	W	SW	0.9	3.0	NNW	6.1	N	NNE	1.5	4.8	SSW	9.9	SW
12	1.3	3.0	E	6.8	SSW	E	1.0	3.6	SW	6.4	SW	WSW	1.3	4.5	SSW	8.6	SW
13	1.1	3.8	N	5.5	N	E	0.5	1.8	W	4.3	W	ENE	0.5	2.6	SSW	5.2	SSW
14	1.5	3.3	N	7.3	SSW	NNE	0.7	3.2	SW	7.0	SW	NE	0.7	4.2	SSW	9.7	SSE
15	1.2	3.6	SSW	8.0	SSW	E	0.5	3.6	WSW	7.2	WNW	W	0.7	4.9	SSW	9.2	SW
16	1.3	2.5	N	5.1	NNE	NNE	0.3	1.9	SW	4.8	SSW	ENE	0.2	2.2	SSW	4.9	SSE
17	1.6	3.2	SW	7.0	SW	SSW	0.4	2.5	W	5.8	SW	W	0.5	3.4	SSW	5.9	SSW
18	0.7	2.0	ENE	4.1	S	S	0.3	1.4	NE	2.4	NNE	ENE	0.2	1.0	N	2.5	SSW
19	1.4	3.3	N	7.0	N	NNE	0.5	2.0	ENE	3.2	ENE	ENE	0.3	1.6	SSW	4.8	ENE
20	1.3	3.7	N	6.3	NNE	NNE	1.0	4.8	ENE	7.5	ENE	ENE	0.6	1.9	ESE	4.9	SE
21	1.3	2.9	SSW	6.1	SW	ENE	0.8	3.8	WSW	7.5	SSW	ENE	1.1	5.3	SSW	9.3	SW
22	1.5	3.5	N	5.5	N	N	0.5	2.2	WSW	5.3	W	ENE	0.7	4.0	SSW	8.7	WSW
23	1.8	4.6	WNW	8.1	WNW	NE	0.4	3.5	SSW	6.0	SSW	ENE	0.6	3.7	SSW	6.9	SW
24	1.6	4.0	E	8.3	SE	ENE	0.5	2.4	WSW	5.8	WSW	ENE	0.9)	6.0)	SW)	10.9)	SW)
25	1.2	3.3	N	6.3	N	E	0.4	2.3	N	5.5	N	ENE	0.9	5.0	SW	9.8	SW
26	0.8	2.1	N	2.8	N	E	0.2	1.1	ENE	2.2	WNW	ENE	0.3	2.3	SSW	4.2	SSW
27	0.9	2.1	NNE	3.8	E	E	0.3	1.5	NE	2.4	ENE	ENE	0.2	1.8	SW	2.9	SSW
28	1.4	3.9	N	6.9	ENE	NNE	0.5	2.2	WSW	4.4	SSW	ENE	0.6	3.4	SSW	6.3	SW
29	1.7	3.6	N	6.9	N	N	0.7	3.4	NW	7.7	W	ENE	0.8	4.8	SSW	8.4	SW
30	1.7	3.5	ENE	6.0	N	NNE	0.8	2.7	WSW	5.0	SW	WSW	1.4	5.3	SSW	9.4	SW
31																	
月最大		4.6	WNW	9.7	SW			4.8	ENE	9.2	N			6.0	SW	11.2	SW
起日		23		4				20		10				24		10	
上旬平均	1.4					ENE	0.7					ENE	1.0				
中旬平均	1.3					NNE	0.6					ENE	0.7				
下旬平均	1.4					E	0.5					ENE	0.8				
月平均	1.3					ENE	0.6					ENE	0.8				
10m/s以上日数		0						0						0			
15m/s以上日数		0						0						0			
20m/s以上日数		0						0						0			
30m/s以上日数		0						0						0			

特別警報・警報・注意報発表状況(1/3)

2021年6月の特別警報・警報・注意報　発表履歴表

●:発表　◇:特別警報から警報　▽:特別警報から注意報　▼:警報から注意報　○:継続　解:解除

浸:浸水害　土:土砂災害　土浸:土砂災害、浸水害　*斜体字:発表*　下線:特別警報から警報

発表時刻	警報・注意報	奈良市	大和高田市	大和郡山市	天理市	橿原市	桜井市	御所市	生駒市	香芝市	葛城市	平群町	三郷町	斑鳩町	安堵町	川西町	三宅町	田原本町	高取町	明日香村	上牧町	王寺町	広陵町	河合町	宇陀市	山添村	五條市北部	吉野町	大淀町	下市町	五條市南部	野迫川村	十津川村	曽爾村	御杖村	黒滝村	天川村	下北山村	上北山村	川上村	東吉野村
2021/6/2 4:12	乾燥注意報	○	○	○	○	○	○	○	○	○	○	○	○	○	○	○	○	○	○	○	○	○	○	○	○	○	○	○	○	○	○	○	○	○	○	○	○	○	○	○	○
2021/6/2 18:40	乾燥注意報	解	解	解	解	解	解	解	解	解	解	解	解	解	解	解	解	解	解	解	解	解	解	解	解	解	解	解	解	解	解	解	解	解	解	解	解	解	解	解	解
2021/6/3 15:46	雷注意報	●	●	●	●	●	●	●	●	●	●	●	●	●	●	●	●	●	●	●	●	●	●	●	●	●	●	●	●	●	●	●	●	●	●	●	●	●	●	●	●
2021/6/4 12:50	雷注意報	解	解	解	解	解	解	解	解	解	解	解	解	解	解	解	解	解	解	解	解	解	解	解	解	解	解	解	解	解	解	解	解	解	解	解	解	解	解	解	解
2021/6/8 3:43	乾燥注意報	●	●	●	●	●	●	●	●	●	●	●	●	●	●	●	●	●	●	●	●	●	●	●	●	●	●	●	●	●	●	●	●	●	●	●	●	●	●	●	●
2021/6/9 4:03	乾燥注意報	○	○	○	○	○	○	○	○	○	○	○	○	○	○	○	○	○	○	○	○	○	○	○	○	○	○	○	○	○	○	○	○	○	○	○	○	○	○	○	○
2021/6/10 3:30	乾燥注意報	○	○	○	○	○	○	○	○	○	○	○	○	○	○	○	○	○	○	○	○	○	○	○	○	○	○	○	○	○	○	○	○	○	○	○	○	○	○	○	○
2021/6/11 19:45	乾燥注意報	解	解	解	解	解	解	解	解	解	解	解	解	解	解	解	解	解	解	解	解	解	解	解	解	解	解	解	解	解	解	解	解	解	解	解	解	解	解	解	解
2021/6/13 15:45	雷注意報	●	●	●	●	●	●	●	●	●	●	●	●	●	●	●	●	●	●	●	●	●	●	●	●	●	●	●	●	●	●	●	●	●	●	●	●	●	●	●	●
2021/6/14 1:36	大雨注意報	●	●	●		●	●		●	●				●						●	●			●																	
	雷注意報	○	○	○	○	○	○	○	○	○	○	○	○	○	○	○	○	○	○	○	○	○	○	○	○	○	○	○	○	○	○	○	○	○	○	○	○	○	○	○	○
	洪水注意報		●	●		●			●	●					●					●																					
2021/6/14 4:11	大雨注意報	解	解	解		解	解		解	解				解						解	解			解																	
	雷注意報	○	○	○	○	○	○	○	○	○	○	○	○	○	○	○	○	○	○	○	○	○	○	○	○	○	○	○	○	○	○	○	○	○	○	○	○	○	○	○	○
	洪水注意報		解	解		解			解	解					解					解																					
2021/6/14 23:22	雷注意報	解	解	解	解	解	解	解	解	解	解	解	解	解	解	解	解	解	解	解	解	解	解	解	解	解	解	解	解	解	解	解	解	解	解	解	解	解	解	解	解
2021/6/15 3:33	雷注意報	●	●	●	●	●	●	●	●	●	●	●	●	●	●	●	●	●	●	●	●	●	●	●	●	●	●	●	●	●	●	●	●	●	●	●	●	●	●	●	●
2021/6/15 15:05	大雨注意報																								●		●														
	雷注意報	○	○	○	○	○	○	○	○	○	○	○	○	○	○	○	○	○	○	○	○	○	○	○	○	○	○	○	○	○	○	○	○	○	○	○	○	○	○	○	○
2021/6/15 17:36	大雨警報																								浸																
	大雨注意報						●																				解														
	雷注意報	○	○	○	○	○	○	○	○	○	○	○	○	○	○	○	○	○	○	○	○	○	○	○	○	○	○	○	○	○	○	○	○	○	○	○	○	○	○	○	○
	洪水注意報						●																		●																
2021/6/15 17:53	大雨警報																								浸																
	洪水警報						●																																		
	大雨注意報						○																																		
	雷注意報	○	○	○	○	○	○	○	○	○	○	○	○	○	○	○	○	○	○	○	○	○	○	○	○	○	○	○	○	○	○	○	○	○	○	○	○	○	○	○	○
	洪水注意報																								○																
2021/6/15 18:14	大雨警報						浸																		浸																
	洪水警報						○																																		
	大雨注意報				●																																				
	雷注意報	○	○	○	○	○	○	○	○	○	○	○	○	○	○	○	○	○	○	○	○	○	○	○	○	○	○	○	○	○	○	○	○	○	○	○	○	○	○	○	○
	洪水注意報																								○																
2021/6/15 18:47	大雨警報						土浸																		土浸																
	洪水警報						○																																		
	大雨注意報				○	●																																			
	雷注意報	○	○	○	○	○	○	○	○	○	○	○	○	○	○	○	○	○	○	○	○	○	○	○	○	○	○	○	○	○	○	○	○	○	○	○	○	○	○	○	○
	洪水注意報																								○																
2021/6/15 21:06	大雨注意報				解	解	▼																		▼																
	雷注意報	解	解	解	解	解	解	解	解	解	解	解	解	解	解	解	解	解	解	解	解	解	解	解	解	解	解	解	解	解	解	解	解	解	解	解	解	解	解	解	解
	洪水注意報						▼																		解																

特別警報・警報・注意報発表状況(2/3)

2021年6月の特別警報・警報・注意報　発表履歴表

●:発表　◇:特別警報から警報　▽:特別警報から注意報　▼:警報から注意報　○:継続　解:解除

浸:浸水害　土:土砂災害　土浸:土砂災害、浸水害　***斜体字:発表***　**下線:特別警報から警報**

発表時刻	警報・注意報	奈良市	大和高田市	大和郡山市	天理市	橿原市	桜井市	御所市	生駒市	香芝市	葛城市	平群町	三郷町	斑鳩町	安堵町	川西町	三宅町	田原本町	高取町	明日香村	上牧町	王寺町	広陵町	河合町	宇陀市	山添村	五條市北部	吉野町	大淀町	下市町	五條市南部	野迫川村	十津川村	曽爾村	御杖村	黒滝村	天川村	下北山村	上北山村	川上村	東吉野村
2021/6/15 23:03	大雨注意報						○																		○																
	洪水注意報						解																																		
2021/6/16 3:42	大雨注意報						○																		○																
	雷注意報	●	●	●	●	●	●	●	●	●	●	●	●	●	●	●	●	●	●	●	●	●	●	●	●	●	●	●	●	●	●	●	●	●	●	●	●	●	●	●	●
2021/6/16 17:42	大雨注意報						解																		解																
	雷注意報	○	○	○	○	○	○	○	○	○	○	○	○	○	○	○	○	○	○	○	○	○	○	○	○	○	○	○	○	○	○	○	○	○	○	○	○	○	○	○	○
2021/6/16 21:40	雷注意報	解	解	解	解	解	解	解	解	解	解	解	解	解	解	解	解	解	解	解	解	解	解	解	解	解	解	解	解	解	解	解	解	解	解	解	解	解	解	解	解
2021/6/18 21:49	雷注意報	●	●	●	●	●	●	●	●	●	●	●	●	●	●	●	●	●	●	●	●	●	●	●	●	●	●	●	●	●	●	●	●	●	●	●	●	●	●	●	●
2021/6/19 4:26	大雨注意報	●																							●	●	●														
	雷注意報	○	○	○	○	○	○	○	○	○	○	○	○	○	○	○	○	○	○	○	○	○	○	○	○	○	○	○	○	○	○	○	○	○	○	○	○	○	○	○	○
2021/6/19 15:44	大雨注意報	解																							解	解	解														
	雷注意報	解	解	解	解	解	解	解	解	解	解	解	解	解	解	解	解	解	解	解	解	解	解	解	解	解	解	解	解	解	解	解	解	解	解	解	解	解	解	解	解
2021/6/22 4:22	雷注意報	●	●	●	●	●	●	●	●	●	●	●	●	●	●	●	●	●	●	●	●	●	●	●	●	●	●	●	●	●	●	●	●	●	●	●	●	●	●	●	●
2021/6/22 20:38	大雨注意報		●							●													●																		
	雷注意報	○	○	○	○	○	○	○	○	○	○	○	○	○	○	○	○	○	○	○	○	○	○	○	○	○	○	○	○	○	○	○	○	○	○	○	○	○	○	○	○
2021/6/22 21:15	大雨注意報		○			●				○													○																		
	雷注意報	○	○	○	○	○	○	○	○	○	○	○	○	○	○	○	○	○	○	○	○	○	○	○	○	○	○	○	○	○	○	○	○	○	○	○	○	○	○	○	○
	洪水注意報		●																																						
2021/6/22 22:23	大雨注意報		解			解				解													解																		
	雷注意報	解	解	解	解	解	解	解	解	解	解	解	解	解	解	解	解	解	解	解	解	解	解	解	解	解	解	解	解	解	解	解	解	解	解	解	解	解	解	解	解
	洪水注意報		解																																						
2021/6/23 4:27	雷注意報	●	●	●	●	●	●	●	●	●	●	●	●	●	●	●	●	●	●	●	●	●	●	●	●	●	●	●	●	●	●	●	●	●	●	●	●	●	●	●	●
2021/6/23 19:44	大雨注意報			●								●	●	●	●	●	●	●				●		●																	
	雷注意報	○	○	○	○	○	○	○	○	○	○	○	○	○	○	○	○	○	○	○	○	○	○	○	○	○	○	○	○	○	○	○	○	○	○	○	○	○	○	○	○
	洪水注意報													●	●																										
2021/6/23 20:25	大雨注意報	●		○		●	●					○	○	○	○	○	○	○				○		○																	
	雷注意報	○	○	○	○	○	○	○	○	○	○	○	○	○	○	○	○	○	○	○	○	○	○	○	○	○	○	○	○	○	○	○	○	○	○	○	○	○	○	○	○
	洪水注意報			●										○	○																										
2021/6/23 21:26	大雨注意報	解		解		解	解					解	解	解	解	解	解	解				解		解																	
	雷注意報	○	○	○	○	○	○	○	○	○	○	○	○	○	○	○	○	○	○	○	○	○	○	○	○	○	○	○	○	○	○	○	○	○	○	○	○	○	○	○	○
	洪水注意報			解										解	解																										
2021/6/24 22:25	雷注意報	解	解	解	解	解	解	解	解	解	解	解	解	解	解	解	解	解	解	解	解	解	解	解	解	解	解	解	解	解	解	解	解	解	解	解	解	解	解	解	解
2021/6/25 3:38	雷注意報	●	●	●	●	●	●	●	●	●	●	●	●	●	●	●	●	●	●	●	●	●	●	●	●	●	●	●	●	●	●	●	●	●	●	●	●	●	●	●	●
2021/6/25 15:24	大雨注意報	●																																							
	雷注意報	○	○	○	○	○	○	○	○	○	○	○	○	○	○	○	○	○	○	○	○	○	○	○	○	○	○	○	○	○	○	○	○	○	○	○	○	○	○	○	○
	洪水注意報	●																																							
2021/6/25 15:55	大雨警報	*浸*																																							
	洪水警報	●																																							
	大雨注意報								●																																
	雷注意報	○	○	○	○	○	○	○	○	○	○	○	○	○	○	○	○	○	○	○	○	○	○	○	○	○	○	○	○	○	○	○	○	○	○	○	○	○	○	○	○
	洪水注意報								●																																
2021/6/25 16:55	大雨注意報	▼							○																																
	雷注意報	○	○	○	○	○	○	○	○	○	○	○	○	○	○	○	○	○	○	○	○	○	○	○	○	○	○	○	○	○	○	○	○	○	○	○	○	○	○	○	○
	洪水注意報	▼							解																																

特別警報・警報・注意報発表状況(3/3)

2021年6月の特別警報・警報・注意報　発表履歴表

●:発表　◇:特別警報から警報　▽:特別警報から注意報　▼:警報から注意報　○:継続　解:解除

浸:浸水害　土:土砂災害　土浸:土砂災害、浸水害　***斜体字:発表***　**下線:特別警報から警報**

発表時刻	警報・注意報	奈良市	大和高田市	大和郡山市	天理市	橿原市	桜井市	御所市	生駒市	香芝市	葛城市	平群町	三郷町	斑鳩町	安堵町	川西町	三宅町	田原本町	高取町	明日香村	上牧町	王寺町	広陵町	河合町	宇陀市	山添村	五條市北部	吉野町	大淀町	下市町	五條市南部	野迫川村	十津川村	曽爾村	御杖村	黒滝村	天川村	下北山村	上北山村	川上村	東吉野村
2021/6/25 20:43	大雨注意報	解							解																																
	雷注意報	○	○	○	○	○	○	○	○	○	○	○	○	○	○	○	○	○	○	○	○	○	○	○	○	○	○	○	○	○	○	○	○	○	○	○	○	○	○	○	○
	洪水注意報	解																																							
2021/6/25 22:24	雷注意報	解	解	解	解	解	解	解	解	解	解	解	解	解	解	解	解	解	解	解	解	解	解	解	解	解	解	解	解	解	解	解	解	解	解	解	解	解	解	解	解
2021/6/26 13:40	雷注意報	●	●	●	●	●	●	●	●	●	●	●	●	●	●	●	●	●	●	●	●	●	●	●	●	●	●	●	●	●	●	●	●	●	●	●	●	●	●	●	●
2021/6/26 20:54	雷注意報	解	解	解	解	解	解	解	解	解	解	解	解	解	解	解	解	解	解	解	解	解	解	解	解	解	解	解	解	解	解	解	解	解	解	解	解	解	解	解	解
2021/6/28 15:34	雷注意報																														●	●	●	●	●	●	●	●	●	●	●	●
2021/6/29 4:43	雷注意報	●	●	●	●	●	●	●	●	●	●	●	●	●	●	●	●	●	●	●	●	●	●	●	●	●	●	●	●	●	○	○	○	○	○	○	○	○	○	○	○
2021/6/29 20:12	雷注意報	解	解	解	解	解	解	解	解	解	解	解	解	解	解	解	解	解	解	解	解	解	解	解	解	解	解	解	解	解	解	解	解	解	解	解	解	解	解	解	解
2021/6/30 3:40	雷注意報	●	●	●	●	●	●	●	●	●	●	●	●	●	●	●	●	●	●	●	●	●	●	●	●	●	●	●	●	●	●	●	●	●	●	●	●	●	●	●	●
2021/6/30 18:56	雷注意報	○	○	○	○	○	○	○	○	○	○	○	○	○	○	○	○	○	○	○	○	○	○	○	○	○	○	○	○	○	○	○	○	○	○	○	○	○	○	○	○

奈良県気象情報発表状況

令和３年(2021 年) ６月　　奈良地方気象台発表

情　　報	発表日・時・分	
大雨に関する奈良県気象情報　第１号	６月 ２日	16 時 34 分
大雨に関する奈良県気象情報　第２号	６月 ３日	５時 59 分
大雨に関する奈良県気象情報　第３号	６月 ３日	16 時 44 分
大雨に関する奈良県気象情報　第４号	６月 ４日	５時 46 分
大雨に関する奈良県気象情報　第５号	６月 ４日	13 時 24 分

気　象　災　害

なし

極値順位の更新

なし

生物季節観測

令和３年(2021 年) ６月　　奈良地方気象台

種　目	現象の種類	本年観測日	平年観測日	平年差	昨年観測日	昨年差
あじさい	開花	６月２日	６月 14 日	12 日早い	６月３日	１日早い

奈良県内気象観測所配置図

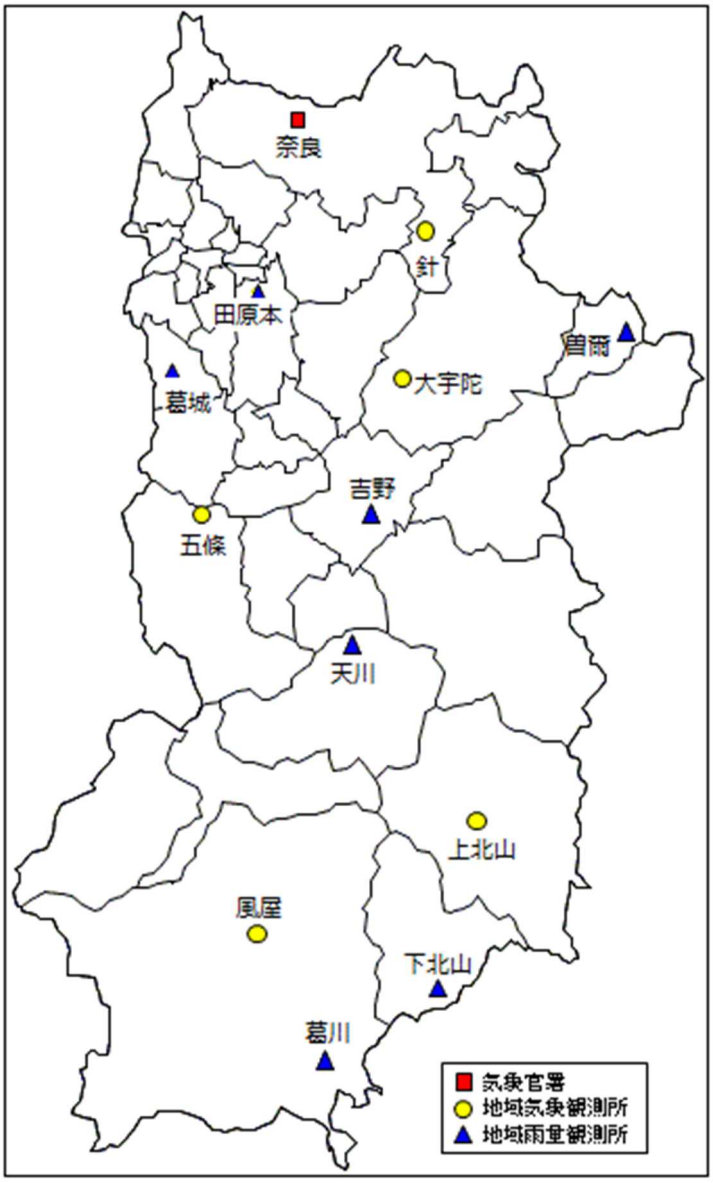

地域気象観測所（アメダス）一覧表

奈良地方気象台

令和３年３月２日現在

観測所番号	観測所名	観測種目						所在地	緯度 ° ′	経度 ° ′	海面上の高さ m	観測開始年月日
		気温	風	日照	降水量	積雪	その他					
64036	奈良		○	○			○	奈良市西紀寺町	34 40.4	135 49.9	90	昭 50. 3.19
64036	奈良	○			○	○		奈良市東紀寺町	34 40.4	135 50.2	102	昭 50. 3.19
64041	針	○	○	●	○			奈良市都祁友田町	34 36.3	135 57.1	468	昭 53.12.22
64056	田原本				○			磯城郡田原本町	34 33.3	135 47.1	50	昭 49.11. 1
64076	曽爾				○			宇陀郡曽爾村太良路	34 31.3	136 09.5	610	昭 49.11. 1
64091	葛城				○			葛城市寺口	34 29.3	135 42.2	141	昭 56. 8.24
64101	大宇陀	○	○	●	○			宇陀市大宇陀下竹	34 29.3	135 55.9	349	昭 53.12.22
64127	五條	○	○	●	○			五條市三在町	34 22.8	135 43.8	190	平 17.12.19
64136	吉野				○			吉野郡吉野町宮滝	34 22.7	135 54.0	188	平 3. 1.16
64161	天川				○			吉野郡天川村大字洞川	34 16.2	135 53.0	840	平 22. 3.25
64206	上北山	○	○	●	○			吉野郡上北山村小橡	34 08.2	136 00.3	334	昭 53.12.26
64227	風屋	○	○	●	○			吉野郡十津川村風屋	34 02.7	135 47.2	301	昭 52.12.20
64236	下北山				○			吉野郡下北山村佐田	34 00.2	135 58.0	249	平 26. 7.31
64262	葛川				○			吉野郡十津川村大字東中	33 57.2	135 51.4	396	令 3 .1.20

日照の●印は、気象衛星観測のデータを用いた「推計気象分布（日照時間）」から得る推計値を提供していることを示します。