奈 良 県 の 気 象

令 和 8 年（2026 年）

10 月

今月の内容

天気概況・平年差（比）表（気象官署）
アメダス気象経過図
アメダス月別値
地上気象観測月統計値表（１）・（２）
地上気象観測毎時月表〔降水量〕
地域気象観測気温月報
地域気象観測降水量月報
地域気象観測日照時間月報
地域気象観測風向・風速月報
地域気象観測相対湿度月報
特別警報・危険警報・警報・注意報発表状況
気象解説情報・気象防災速報発表状況
熱中症警戒アラート発表状況
気象災害
極値順位の更新
生物季節観測

※資料には速報値が含まれており、後日修正する場合があります。

奈 良 地 方 気 象 台

資料の解説

この「奈良県の気象」は、奈良地方気象台および奈良県内の地域気象観測所等の観測成果などをまとめたものです。
なお、気象官署と地域気象観測所では観測や統計の方法が異なるため、同じ奈良の観測値でも相違があります。また、気象経過図、気象分布図には地域気象観測所の値を使用しています。

１．気象官署の気象表

要素名(最小位数と単位)：　　値の求め方・その他の説明

平均気圧（0.1 hPa）　：現地気圧および海面更正気圧の毎正時24回の平均値。
気　　温（0.1 ℃）　：平均は毎正時24回の平均値。最高・最低はその日の任意時刻の最高値・最低値。起時はその時刻。
平均蒸気圧（0.1 hPa）：毎正時24回の平均値。
相対湿度（１％）　：平均は毎正時24回の平均値。最小はその日の任意時刻の最小値。
風　　速（0.1 m/s）　：平均は毎 10 分の観測値（144 回）の平均値。最大はその日の10分間平均風速の最大値とその時の風向および時刻。
最大瞬間はその日の任意時刻における瞬間風速の最大値とその時の風向および時刻。
風向は風の吹いてくる方向をN(北)、E(東)、S(南)、W(西)の記号により16方位で示します。
日照時間（0.1 h）　：回転式日照計による１日の合計値。0.1ｈ未満の日（不照日）は「－」で示します。
全天日射量（0.01 MJ/㎡）：全天電気式日射計による１日の合計値。
降 水 量（0.5 mm）　：１日の合計値。無降水の日は「－」で表します。「0.0」は0.5mm未満の降水を表します。最大１時間は、任意の１時間の最大値。最大10分間は、任意の10分間の最大値。起時は共にその降り終わりの時刻を表す。
降雪の深さ合計（１ cm）：毎正時（24回）の降雪の深さの合計値。「－」は降雪が無い日、又は１cmに満たない日を表します。
月最大値が観測されなかった場合、起日欄は空白となります。
最深積雪（１ cm）　：毎正時（24回）の積雪の深さの最大値。「－」は積雪が無い日を表します。
月最大値が観測されなかった場合、起日欄は空白となります。
最低海面気圧（0.1 hPa）：海面更正気圧のその日の任意時刻における最低値。起時はその時刻。
気温階級区分　：平均・最高・最低の各気温が、それぞれの条件を満たす日に「○」を記入しています。
大気現象　：当日観測された大気現象を次の記号で表します。現象が観測されなかった場合は空白となります。

● 雨　　✕ 雪　　⁂ みぞれ　　≡ 霧　　〓 もや　　∞ 煙霧
↯ 雷

最大・高、最小・低　：月間の最大・最高値、最小・最低値を示し、起日はその出現日です。
「＊」は、同値の極値が２個以上あり、そのうち最も新しい起日を掲載している事を示します。
風向別百分率（0.1％）：風向別の観測回数を月間風向観測回数で除して百分率で表したものです。
中心の数値は静穏（風速0.2m/s以下で風向が定められない時）の率です。
月最大24時間降水量（0.1mm）：前月末日の 13 時の前１時間降水量から、翌月１日の12時までの毎正時の前１時間降水量の中で、連続する任意の24時間以内の合計降水量の最大値を表します。
階級別日数・現象日数　：各要素・各現象がその条件を満たした日の日数を示します。
月間日照率（１％）　：月間日照時間の月間可照時間に対する百分率。

注（1）日界は24時です。
（2）記号の説明：　）は、準正常値（平均値や合計値に用いた資料の割合が80%以上の場合の値）
］は、資料不足値（平均値や合計値に用いた資料の割合が80%未満の場合の値）
× は、欠測（資料なし）
（3）奈良地方気象台では雲の観測を実施していないため、雲量に関する統計項目は空白となります。
（4）平年の値は、1991～2020年までの30年間の平均値（平年値という）を使用しています。

２．地域気象観測所の要素別月報

要素名(最小位数と単位)：　　値の求め方・その他の説明

［地域気象観測月報（集計値）］

気　温	平均	平均気温(℃)	月間の日平均気温の平均
	平年差	平年値との差	平均気温の平年値との差
	最高	最高気温(℃)	月間の日最高気温の最高値
	起日	日	その起日
	最低	最低気温(℃)	月間の日最低気温の最低値
	起日	日	その起日
	最高平均	最高気温の月平均(℃)	月間の日最高気温の平均
	最高平年差	平年値との差	最高気温の月平均の平年値との差
	最低平均	最低気温の月平均	月間の日最低気温の平均
	最低平年差	平年値との差	最低気温の月平均の平年値との差
	積算気温	積算気温(℃)	月間の日平均気温10℃以上の積算値
	平均		
	０℃未満	日数(日)	月間の日平均気温が０℃未満の日数
	２５℃以上	日数(日)	月間の日平均気温が２５℃以上の日数

	最高			
	０℃未満	日数(日)	月間の日最高気温が０℃未満の日数	
	２５℃以上	日数(日)	月間の日最高気温が２５℃以上の日数	
	３０℃以上	日数(日)	月間の日最高気温が３０℃以上の日数	
	３５℃以上	日数(日)	月間の日最高気温が３５℃以上の日数	
	最低			
	０℃未満	日数(日)	月間の日最低気温が０℃未満の日数	
	２５℃以上	日数(日)	月間の日最低気温が２５℃以上の日数	

日照時間	月計	日照時間（h）	月間の日合計値の合計	
	平年比	平年値との比（%）	日照時間の月計の平年値との比	
（日数）	0.1時間未満	日数(日)	月間の日照時間の日合計が0.1時間未満の日数	

※地域気象観測所（奈良を除く）の日照時間は、2021年3月2日より、気象衛星観測のデータを用いた「推計気象分布（日照時間）」から得る推計値としました。

風向･風速	平均風速	平均風速(m/s)	月間の日平均風速の平均	
	最大風速	最大風速(m/s)	月間の日最大風速の最大値	
	最大風速風向	風向(16方位)	その最大風速の風向	
	起日	日	その最大風速の起日	
	最大瞬間風速	最大風速(m/s)	月間の日最大瞬間風速の最大値	
	最大瞬間風速風向	風向(16方位)	その最大瞬間風速の風向	
	起日	日	その最大瞬間風速の起日	
	最多風向	最多風向(16方位)	月間の時別風向の最多のもの	
	１０m/s以上	日数(日)	月間の日最大風速が１０m/s以上の日数	
	１５m/s以上	日数(日)	月間の日最大風速が１５m/s以上の日数	
	２０m/s以上	日数(日)	月間の日最大風速が２０m/s以上の日数	
	３０m/s以上	日数(日)	月間の日最大風速が３０m/s以上の日数	

降水量	月計　降水量（mm）	月間の日降水量の合計値		
	平年比	平年値との比（%）	降水量の月計の平年値との差	
	最大日降水量	最大日降水量（mm）	月間の日降水量の最大値	
	起日	日	その起日	
	最大１時間降水量	最大１時間降水量（mm）	月間の日最大１時間降水量の最大値	
	起日／時分	日／時分	その起日と起時	
	最大１０分間降水量	最大１０分間降水量（mm）	月間の日最大１０分間降水量の最大値	
	起日／時分	日／時分	その起日と起時	
	１mm以上	日数(日)	月間の日降水量が１mm以上の日数	
	１０mm以上	日数(日)	月間の日降水量が１０mm以上の日数	
	３０mm以上	日数(日)	月間の日降水量が３０mm以上の日数	
	５０mm以上	日数(日)	月間の日降水量が５０mm以上の日数	
	７０mm以上	日数(日)	月間の日降水量が７０mm以上の日数	
	１００mm以上	日数(日)	月間の日降水量が１００mm以上の日数	

相対湿度	平均湿度	1%	毎正時24回の平均値
	最小湿度	1%	その日の任意時刻の最小値
	平均蒸気圧	0.1hPa	毎正時24回の平均値

記号の説明

＿	：	旬の極値
―	：	現象なし（期間内に現象が発生しなかった場合）
)	：	準正常値（対象となる資料の一部が欠けているが、許容する資料数を満たす値）
]	：	資料不足値（対象となる資料が許容する資料数を満たさない値）
X	：	欠測（期間内の観測結果が全て求められなかった場合）
//	：	平年値なし

10 月の天気概況

この期間、上旬と中旬は高気圧に覆われて晴れた日が多かったが、下旬は前線や湿った空気の影響で曇りや雨の日が多く、台風から変わった低気圧や前線の影響で大雨となった日もあった。

奈良で17 日に観測した日最小相対湿度の22%は10 月の日最小相対湿度の小さい方から2位の記録となった。また月平均気温の 19.6℃は、10 月の月平均気温の高い方から 3 位の記録となった。(統計開始はいずれも 1953 年)

奈良の平均気温は平年よりかなり高く、降水量は平年並、日照時間は平年よりかなり多かった。

上旬：この期間、はじめと終わりは高気圧に覆われて晴れたが、中頃は気圧の谷や湿った空気の影響で曇りや雨の日が多かった。
奈良の平均気温は平年並で、降水量は平年より少なく、日照時間は平年よりかなり多かった。

中旬: この期間、湿った空気の影響で曇りや雨の降った日もあったが、高気圧に覆われて晴れた日が多かった。
奈良の平均気温は平年よりかなり高く、降水量は平年より少なく、日照時間は平年よりかなり多かった。

下旬：この期間、中頃までは前線や湿った空気の影響で曇りや雨の日が多く、26 日は台風から変わった低気圧や前線の影響で大雨となった。終わりは高気圧に覆われて晴れた日が多かった。
奈良の平均気温は平年よりかなり高く、降水量は平年よりかなり多く、日照時間は平年より少なかった。

平年差（比）・階級区分表

【奈良地方気象台の気象観測値】

要素 ＼ 期間		上旬	中旬	下旬	月
平均気温 (℃)	本年	20.0	20.6	18.3	19.6
	平年	19.9	17.9	15.7	17.7
	平年差	+0.1	+2.7	+2.6	+1.9
	階級区分	平年並	かなり高い	かなり高い	かなり高い
降水量 (mm)	本年	18.5	4.0	125.0	147.5
	平年	49.3	41.9	43.5	134.7
	平年比	38%	10%	287%	110%
	階級区分	少ない	少ない	かなり多い	平年並
日照時間 (h)	本年	73.3	74.4	44.3	192.0
	平年	45.5	49.9	54.0	149.4
	平年比	161%	149%	82%	129%
	階級区分	かなり多い	かなり多い	少ない	かなり多い

注１： 平年値の統計期間は 1991 年～2020 年までの 30 年間の観測値から求めています。
注２： 階級区分は平年値に対する比較で、「高い（多い）」、「平年並」、「低い（少ない）」の３段階で、それぞれの出現率は同じにしています。また、高い（多い）方または低い（少ない）方から出現率 10%の範囲を、それぞれ「かなり高い（多い）」「かなり低い（少ない）」と表現します。

アメダス　気象経過図：2026年10月01日-2026年10月31日

奈良

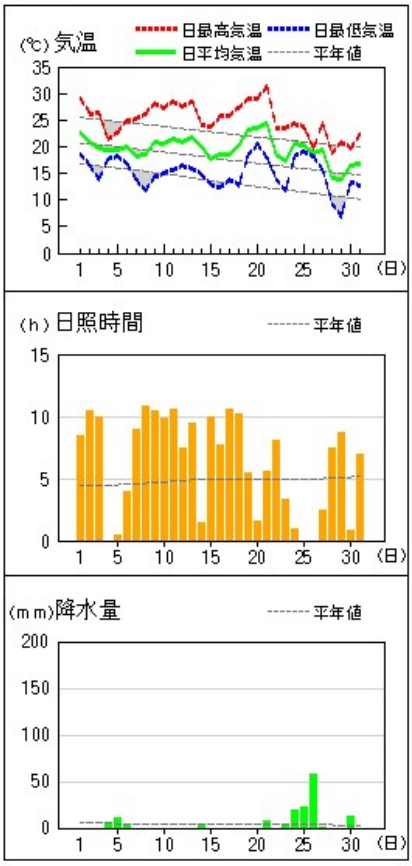

針

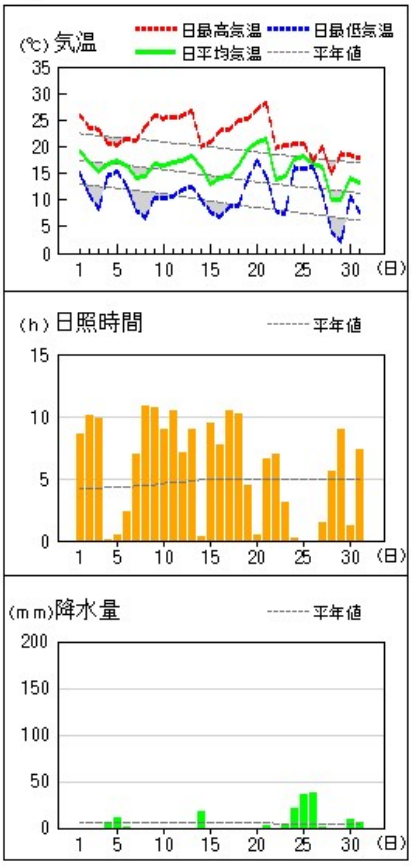

大宇陀

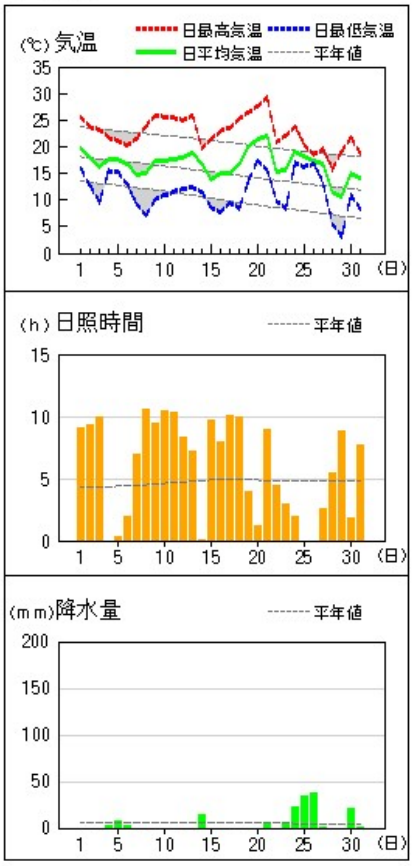

五條

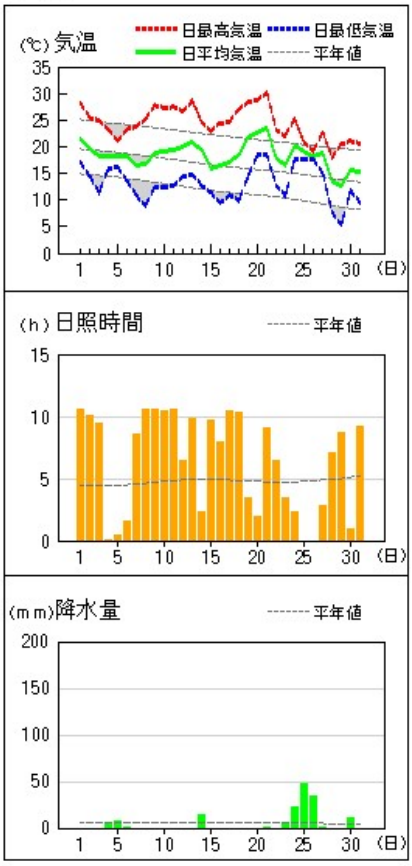

上北山

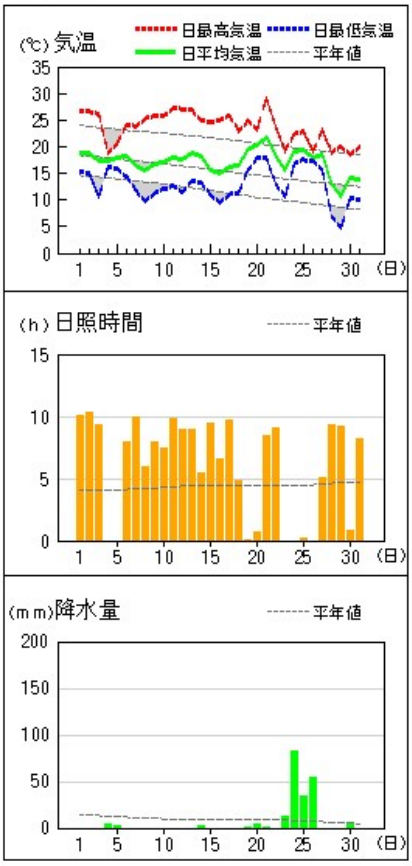

風屋

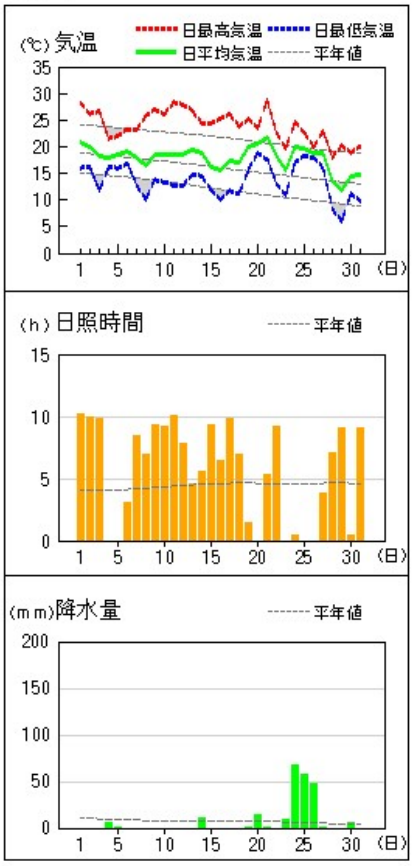

アメダス　気象経過図：2026年10月01日-2026年10月31日

田原本

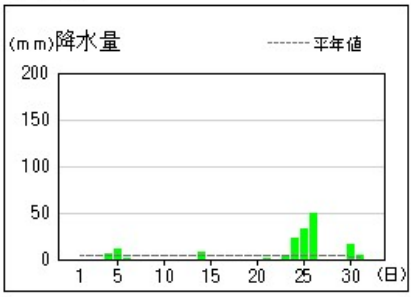

曽爾

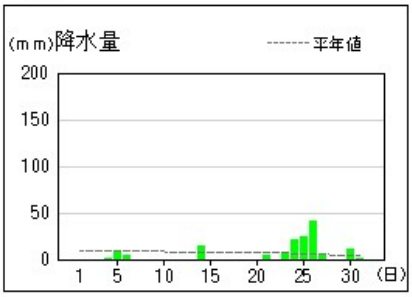

葛城

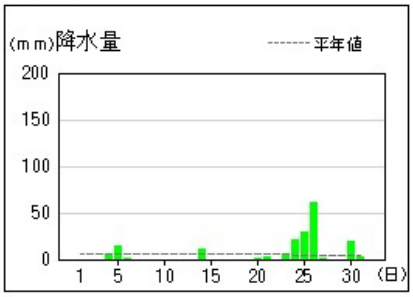

吉野

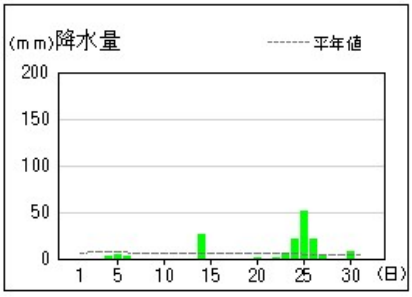

天川

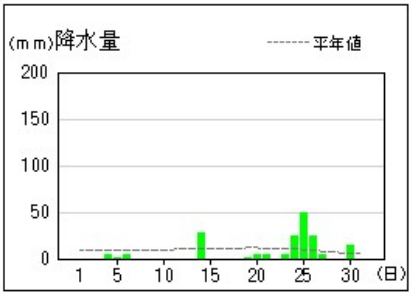

下北山

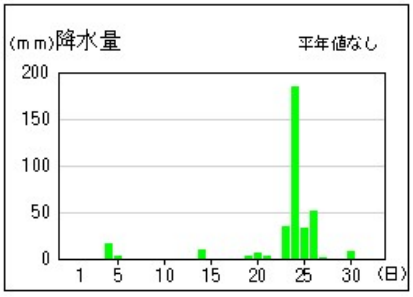

葛川

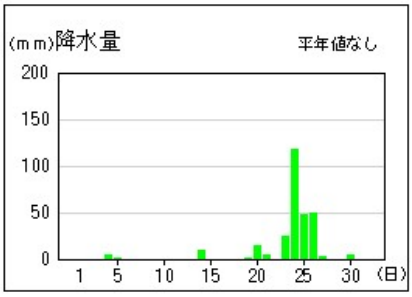

アメダス月別値　（分布・差比図）2026 年 10 月

平均気温(℃)

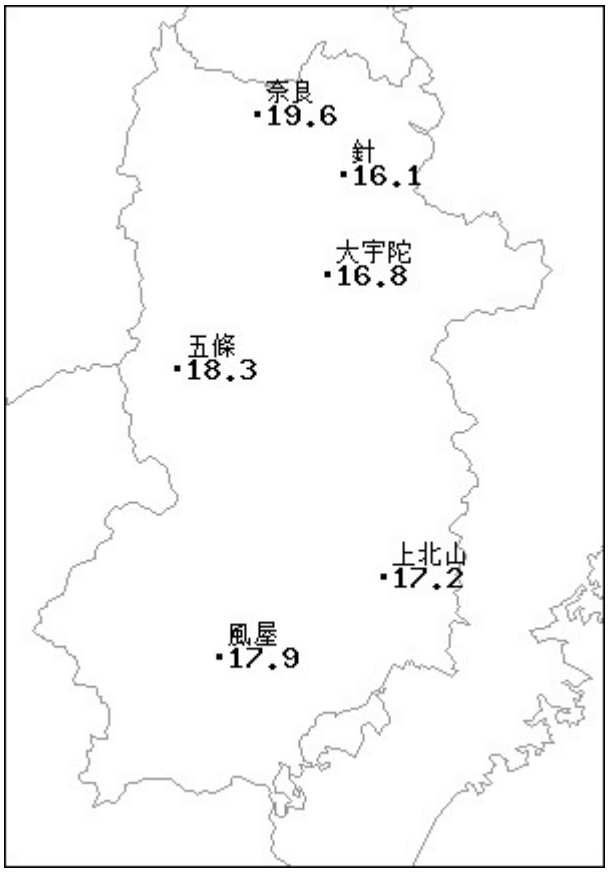

平均気温平年差(℃)

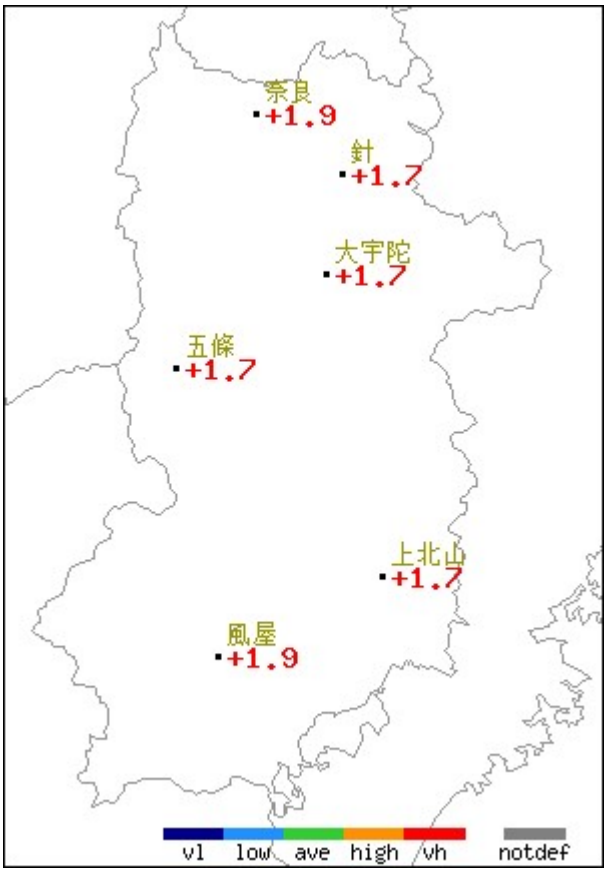

降水量(mm)

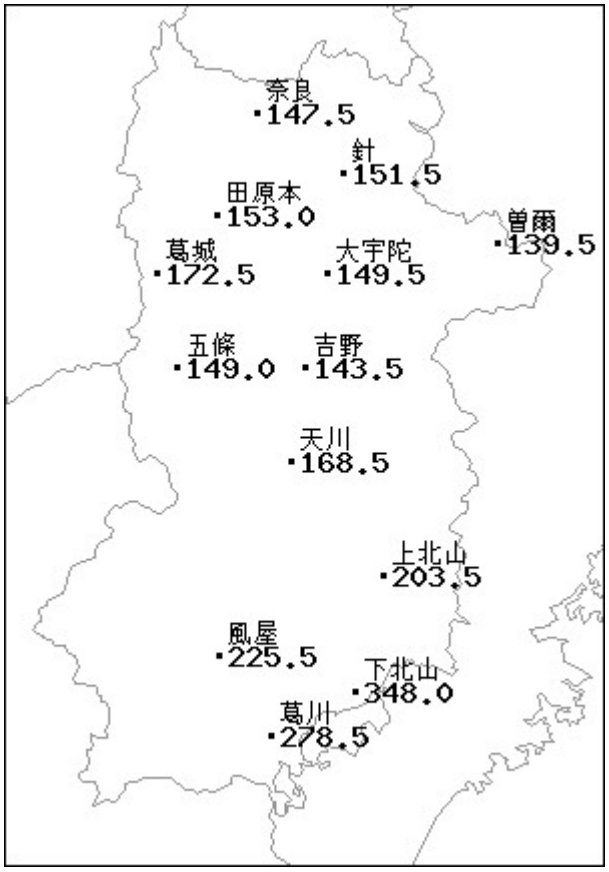

降水量平年比(%)

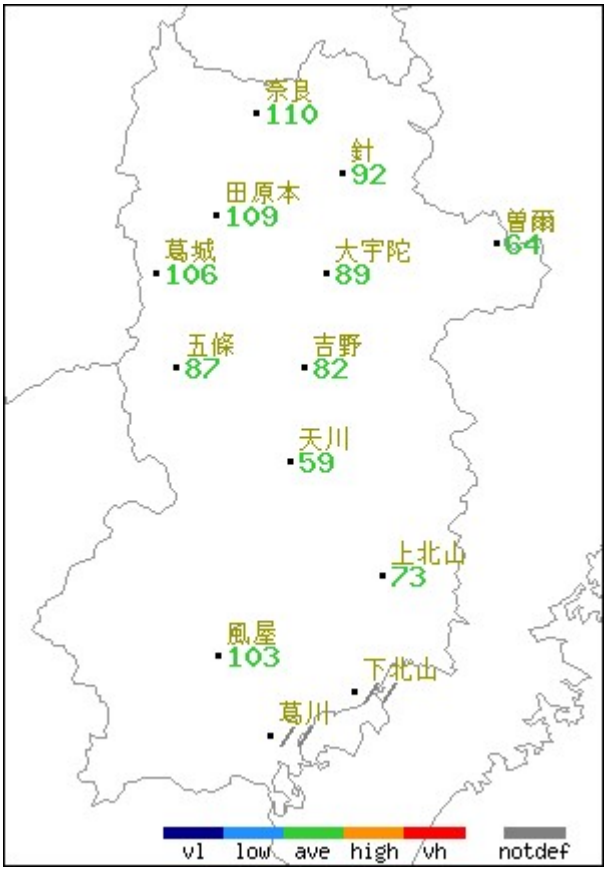

アメダス月別値　（分布・差比図）2026 年 10 月

日照時間(h)

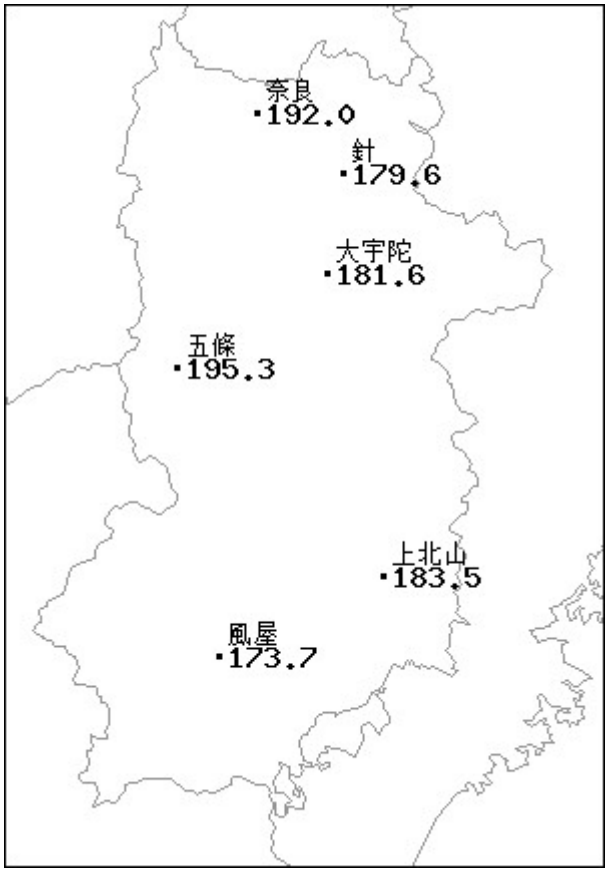

日照時間平年比(%)

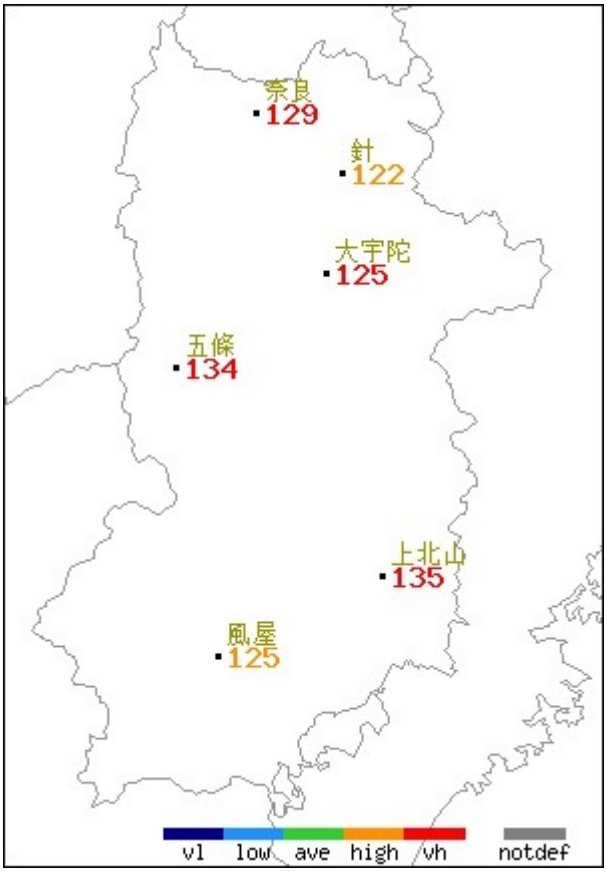

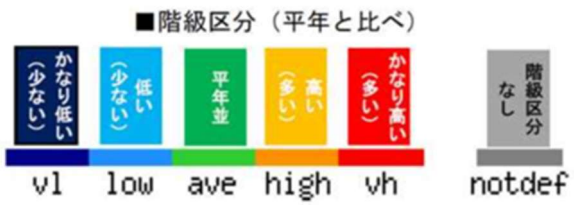

地上気象観測月統計値表 （1）

地点番号 47780　地点名 奈良 （奈良県 ）　　気象官署名 奈良地方気象台　　2026年10月

日付	平均気圧		気温					平均蒸気圧	相対湿度			風速							日照時間	全天日射量	平均雲量	降水量					日付
	現地	海面	平均	最高		最低			平均	最小		平均(風程)	最大			最大瞬間							最大1時間		最大10分間		
	hPa	hPa	℃	℃	起時 hm	℃	起時 hm	hPa	%	%	起時 hm	m/s	m/s	風向 16方位	起時 hm	m/s	風向 16方位	起時 hm	h	MJ/m²	10分比	mm	mm	起時 hm	mm	起時 hm	
1	1000.0	1011.9	22.6	29.0	1513	18.6	0232	19.3	73	36	1332	1.8	4.3	NW	1249	7.2	NW	1553	8.5	18.44		0.0	0.0	0927	0.0	0837	1
2	1004.0	1016.1	20.9	26.2	1357	16.6	2400	15.4	65	36	1524	2.3	6.0	NNW	1603	9.8	NNW	1555	10.5	20.08		—	—	—	—	—	2
3	1007.4	1019.6	19.7	26.3	1439	13.8	0538	14.7	66	43	1441	2.0	4.6	ENE	1721	6.9	ENE	1712	10.0	20.06		—	—	—	—	—	3
4	1005.0	1017.2	19.4	21.3	0848	17.7	2252	19.0	85	68	0848	2.4	4.5	N	1313	6.9	NNW	1311	0.0	4.19		5.0	1.5	1724	0.5	2037	4
5	999.5	1011.5	19.5	22.7	1217	18.2	0445	20.1	89	74	1221	1.6	4.0	ENE	0220	6.9	ENE	0217	0.4	5.82		10.5	3.5	1540	1.5	1455	5
6	998.4	1010.4	20.0	25.0	1225	16.8	2138	17.7	77	43	1605	2.3	5.5	NNW	1518	9.4	N	1551	3.9	11.35		3.0	2.0	0546	1.0	0456	6
7	1005.5	1017.7	18.2	25.1	1350	13.8	2352	13.5	67	37	1358	2.4	6.6	NNW	1532	10.7	N	1532	9.0	17.89		—	—	—	—	—	7
8	1011.3	1023.5	18.6	26.2	1356	11.7	0556	14.1	68	42	1505	1.6	4.4	N	1313	7.4	ENE	1807	10.8	19.64		—	—	—	—	—	8
9	1011.0	1023.1	20.8	28.2	1338	14.3	0549	17.1	72	38	1502	1.6	4.8	E	1803	8.3	E	1813	10.4	18.39		—	—	—	—	—	9
10	1008.6	1020.7	20.7	27.4	1328	15.0	0618	17.3	73	48	1636	1.2	2.8	N	1309	5.2	W	1145	9.8	17.64		—	—	—	—	—	10
11	1006.9	1019.0	21.3	28.4	1427	15.7	0606	17.0	70	40	1417	1.4	4.5	NNW	1728	8.5	N	1249	10.6	18.64		—	—	—	—	—	11
12	1006.4	1018.5	20.9	27.7	1325	16.4	0608	17.3	72	45	1452	1.5	4.1	NNW	1659	6.3	N	1655	7.5	16.50		0.0	0.0	1709	0.0	1619	12
13	1002.7	1014.7	21.8	28.5	1429	16.0	0619	18.6	72	48	1422	1.2	3.6	WSW	1603	6.1	WSW	1601	9.5	17.71		—	—	—	—	—	13
14	1000.7	1012.8	20.0	24.2	1507	14.8	2346	18.7	80	50	1516	2.0	8.0	NNW	1549	13.4	NNW	1619	1.4	5.24		4.0	2.0	0607	1.0	0532	14
15	1007.5	1019.8	17.7	23.7	1420	13.0	0545	13.4	69	39	1523	1.3	3.4	NNW	1248	6.5	N	1246	9.9	18.31		—	—	—	—	—	15
16	1010.6	1022.9	18.4	25.7	1423	12.3	0619	13.4	66	35	1435	1.3	4.5	NE	1907	6.9	NE	1904	7.7	15.73		—	—	—	—	—	16
17	1014.4	1026.7	18.6	25.8	1409	13.8	0604	12.6	62	22	1258	1.6	5.3	NNW	1537	8.6	N	1332	10.6	18.02		—	—	—	—	—	17
18	1013.1	1025.3	20.3	27.4	1402	12.8	0554	14.9	65	38	1403	2.9	8.2	ESE	1609	11.9	ESE	1608	10.2	17.70		—	—	—	—	—	18
19	1008.9	1020.9	23.3	29.0	1211	18.4	0617	20.3	72	47	1226	1.5	5.0	SSE	0448	6.6	SSE	0447	5.4	13.46		0.0	0.0	2400	0.0	2400	19
20	1005.7	1017.7	23.6	29.0	1319	20.5	0228	24.8	85	64	1431	1.2	3.7	NNW	1757	5.8	N	1749	1.6	9.29		0.0	0.0	2007	0.0	1917	20
21	1002.2	1014.0	24.4	31.4	1309	18.0	2200	22.1	74	48	1427	2.8	6.8	WSW	1409	12.9	SSW	1228	5.6	13.31		8.0	6.5	1858	4.0	1819	21
22	1009.5	1021.8	18.5	23.6	1257	14.0	2400	13.3	63	44	1541	2.7	6.9	NNW	1305	11.1	N	1448	8.1	15.43		—	—	—	—	—	22
23	1012.1	1024.5	17.4	23.5	1247	11.8	0426	15.5	77	55	1114	2.3	6.6	E	1455	11.7	E	1451	3.3	11.36		3.5	1.5	2339	0.5	2336	23
24	1007.1	1019.2	20.6	24.4	1317	18.3	0707	21.1	87	71	1329	2.0	5.4	ENE	0522	9.9	ENE	0539	0.9	7.84		20.0	8.0	0633	2.5	0611	24
25	1004.0	1016.1	20.3	23.7	1253	19.0	0545	22.5	95	86	1443	1.3	4.5	NW	1438	9.0	NNW	1109	0.0	3.40		22.5	14.5	1051	6.0	1007	25
26	1001.5	1013.7	18.8	19.6	0112	18.2	2359	21.1	97	89	0756	2.6	4.8	NW	1024	7.2	NW	1021	0.0	1.48		57.5	11.5	1245	2.5	1234	26
27	998.9	1011.0	19.4	24.5	1222	15.7	2357	17.8	80	56	1223	2.4	5.3	NNW	2241	9.8	NW	2006	2.5	8.13		0.5	0.5	0100	0.5	0010	27
28	1008.7	1021.2	14.2	18.7	1441	9.3	2400	10.7	66	48	1446	2.8	6.0	NNW	1625	11.2	NNW	0048	7.4	13.33		0.0	0.0	1111	0.0	1021	28
29	1012.0	1024.5	14.0	21.0	1412	7.0	0619	10.9	70	36	1241	1.1	3.7	E	1827	5.8	E	1820	8.7	15.50		0.0	0.0	1900	0.0	1810	29
30	1004.9	1017.2	16.4	19.7	1257	13.4	0439	16.7	90	70	1148	1.7	4.8	NNE	1822	7.6	NNE	1706	0.8	5.49		13.0	9.5	1914	3.5	1844	30
31	1005.0	1017.3	16.9	22.4	1320	12.8	2328	13.8	73	41	1326	2.0	5.8	W	1055	9.8	W	1054	7.0	13.53		0.0	0.0	1738	0.0	1648	31
合計平均 上旬	1005.1	1017.2	20.0	25.7		15.7		16.8	74			1.9							73.3	15.4		18.5					上
合計平均 中旬	1007.7	1019.8	20.6	26.9		15.4		17.1	71			1.6							74.4	15.1		4.0					中
合計平均 下旬	1006.0	1018.2	18.3	23.0		14.3		16.9	79			2.2							44.3	9.9		125.0					下
合計平均 月	1006.2	1018.4	19.6	25.1		15.1		16.9	75			1.9							192.0	13.3		147.5					月
最大・高				31.4		20.5							8.2	ESE		13.4	NNW					57.5	14.5		6.0		最大
起日				21		20							18			14						26	25		25		
最小・低		1008.3		18.7		7.0				22																	最小
起日		6		28		29				17																	

地上気象観測月統計値表 （2）

地点番号 47780　地点名 奈良 （奈良県 ）　　気象官署名 奈良地方気象台　　2026年10月

日付	降雪の深さ合計 cm	最深積雪 cm	最低海面気圧 hPa	最低海面気圧 起時 hm	気温階級区分(℃) <0 最高	<0 平均	<0 最低	≧25 最高	≧25 平均	≧25 最低	≧30 最高	≧35 最高	大気現象	天気概況 昼	天気概況 夜	日付
1	−	−	1009.5	1403				○					● 〓	晴一時雨	晴	1
2	−	−	1013.6	0249				○						晴	晴時々曇	2
3	−	−	1017.5	1706				○						晴	曇時々晴	3
4	−	−	1014.9	2400									●	雨時々曇	曇時々雨	4
5	−	−	1009.7	1356									● 〓	雨時々曇	雨時々曇	5
6	−	−	1008.3	1537				○					● 〓	雨後曇時々晴	晴一時曇	6
7	−	−	1012.5	0015				○						晴	晴	7
8	−	−	1021.5	1558				○						晴	晴	8
9	−	−	1020.8	1626				○						晴	晴	9
10	−	−	1018.1	1640				○						晴	晴	10
11	−	−	1016.8	1622				○						晴	晴後時々曇	11
12	−	−	1016.5	1431				○					●	晴後曇一時雨	晴	12
13	−	−	1011.5	2400				○						晴	曇時々晴一時雨	13
14	−	−	1009.4	0408									●	雨後曇時々晴	晴	14
15	−	−	1017.8	0015										晴後一時曇	曇後時々晴	15
16	−	−	1020.7	1421				○						曇時々晴	晴時々曇	16
17	−	−	1024.6	0021				○						晴	晴	17
18	−	−	1022.7	1502				○						晴	曇時々晴	18
19	−	−	1018.3	1706				○					●	曇時々晴	曇時々雨	19
20	−	−	1016.0	1525				○					●	曇時々雨一時晴	曇時々晴一時雨	20
21	−	−	1010.7	1437				○			○		●	曇後晴一時雨	雨後曇時々晴	21
22	−	−	1017.2	0013										晴時々曇	曇	22
23	−	−	1022.1	2400									●	曇一時晴	雨時々曇	23
24	−	−	1017.2	1458									●	曇時々雨	曇	24
25	−	−	1014.4	1323									●	雨時々曇	曇時々雨	25
26	−	−	1010.9	1721									●	大雨	雨後曇	26
27	−	−	1008.7	1406									● 〓	曇時々晴一時雨	晴時々曇一時雨	27
28	−	−	1014.9	0003									●	晴時々曇一時雨	晴	28
29	−	−	1021.9	2348									●	晴後曇一時雨	曇時々雨	29
30	−	−	1014.0	1759									● ☇ 〓	雨時々曇、雷を伴う	雨後曇時々晴、雷を伴う	30
31	−	−	1014.4	0017									● ☇ 〓	晴後時々曇一時雨	晴後一時曇	31

合計	降雪の深さ合計 cm	最深積雪 cm	最低海面気圧 hPa	最低海面気圧 起時 hm	気温階級区分(℃) <0 最高	<0 平均	<0 最低	≧25 最高	≧25 平均	≧25 最低	≧30 最高	≧35 最高	月最大24時間降水量 (mm)	月最大24時間降水量 期間	階級別日数	気温(℃) <0 最高	<0 平均	<0 最低	≧25 最高	≧25 平均	≧25 最低	≧30 最高	≧35 最高	日最大風速 (m/s) ≧10	≧15	≧30	日平均雲量 (10分比) <1.5	≧8.5	現象日数 雪	霧	雷	不照日数	月間日照率 %
上旬	−												8.6	13.6	13.6	7.7	6.9															
中旬	−												2.3				5.8	58.0	26日6時～27日1時													
下旬	−												2.7	N W(2.8)E S			10.1	起日 26														
月	−												3.4				7.8	月間風速観測回数(回)														
最大	−	−											1.3	2.7	2.8	4.4	3.6	744														
最低			1008.3																													
起日			6																													

階級別日数	日降水量(≧mm) 0.0	0.5	1.0	10	30	50	70	100	日最深積雪(≧cm) 0	5	10	20	50	100
	18	11	10	5	1	1	0	0		0	0	0	0	0

地上気象観測毎時月表 [降水量]

地点番号 47780　地点名 奈良 （奈良県 ）　　気象官署名 奈良地方気象台　　2026年10月

単位(mm)

日付	時別値																								日合計	日最大	
	01	02	03	04	05	06	07	08	09	10	11	12	13	14	15	16	17	18	19	20	21	22	23	24		1時間	10分間
1	—	—	—	—	—	—	—	—	0.0	—	—	—	—	—	—	—	—	—	—	—	—	—	—	—	0.0	0.0	0.0
2	—	—	—	—	—	—	—	—	—	—	—	—	—	—	—	—	—	—	—	—	—	—	—	—	—	—	—
3	—	—	—	—	—	—	—	—	—	—	—	—	—	—	—	—	—	—	—	—	—	—	—	—	—	—	—
4	—	—	—	—	—	—	—	—	—	0.5	0.5	0.5	0.0	0.0	0.5	1.0	1.0	0.5	0.0	—	0.5	0.0	0.0	0.0	5.0	1.5	0.5
5	0.0	—	—	—	—	—	—	0.0	0.0	0.5	0.0	0.0	0.5	0.5	2.5	2.0	0.5	1.0	0.0	1.0	2.0	0.0	0.0	0.0	10.5	3.5	1.5
6	—	—	—	—	1.0	1.5	0.5	0.0	0.0	—	—	—	—	—	—	—	—	—	—	—	—	—	—	—	3.0	2.0	1.0
7	—	—	—	—	—	—	—	—	—	—	—	—	—	—	—	—	—	—	—	—	—	—	—	—	—	—	—
8	—	—	—	—	—	—	—	—	—	—	—	—	—	—	—	—	—	—	—	—	—	—	—	—	—	—	—
9	—	—	—	—	—	—	—	—	—	—	—	—	—	—	—	—	—	—	—	—	—	—	—	—	—	—	—
10	—	—	—	—	—	—	—	—	—	—	—	—	—	—	—	—	—	—	—	—	—	—	—	—	—	—	—
11	—	—	—	—	—	—	—	—	—	—	—	—	—	—	—	—	—	—	—	—	—	—	—	—	—	—	—
12	—	—	—	—	—	—	—	—	—	—	—	—	—	—	0.0	0.0	0.0	—	—	—	—	—	—	—	0.0	0.0	0.0
13	—	—	—	—	—	—	—	—	—	—	—	—	—	—	—	—	—	—	—	—	—	—	—	—	—	—	—
14	—	—	—	0.0	0.5	2.0	0.5	0.0	0.0	0.0	1.0	—	0.0	—	—	—	—	—	—	—	—	—	—	—	4.0	2.0	1.0
15	—	—	—	—	—	—	—	—	—	—	—	—	—	—	—	—	—	—	—	—	—	—	—	—	—	—	—
16	—	—	—	—	—	—	—	—	—	—	—	—	—	—	—	—	—	—	—	—	—	—	—	—	—	—	—
17	—	—	—	—	—	—	—	—	—	—	—	—	—	—	—	—	—	—	—	—	—	—	—	—	—	—	—
18	—	—	—	—	—	—	—	—	—	—	—	—	—	—	—	—	—	—	—	—	—	—	—	—	—	—	—
19	—	—	—	—	—	—	—	—	—	—	—	—	—	—	—	—	—	—	—	—	0.0	0.0	0.0	0.0	0.0	0.0	0.0
20	0.0	—	—	—	—	—	—	0.0	0.0	—	—	—	—	—	—	0.0	—	—	0.0	0.0	—	—	—	—	0.0	0.0	0.0
21	—	—	—	—	—	—	—	—	—	—	—	—	—	—	—	—	—	0.5	6.0	0.0	0.0	1.5	0.0	—	8.0	6.5	4.0
22	—	—	—	—	—	—	—	—	—	—	—	—	—	—	—	—	—	—	—	—	—	—	—	—	—	—	—
23	—	—	—	—	—	—	—	—	—	—	—	—	—	—	—	—	—	—	—	0.0	1.0	0.5	1.0	1.0	3.5	1.5	0.5
24	0.0	2.5	1.5	1.5	0.0	3.5	5.5	3.0	1.5	0.0	1.0	0.0	—	—	—	—	—	—	—	—	—	—	—	—	20.0	8.0	2.5
25	—	—	—	—	—	—	—	—	0.0	5.5	10.5	3.5	—	0.0	2.0	0.5	—	0.0	0.0	0.5	—	0.0	0.0	0.0	22.5	14.5	6.0
26	—	—	—	0.0	0.0	0.0	0.5	0.5	0.5	3.0	5.0	8.5	9.5	6.0	7.5	4.5	5.0	0.0	1.0	1.5	3.5	1.0	0.0	0.0	57.5	11.5	2.5
27	0.5	—	—	0.0	—	0.0	—	—	—	—	—	—	—	—	0.0	0.0	—	—	0.0	—	—	—	—	—	0.5	0.5	0.5
28	—	—	—	—	—	—	—	—	—	0.0	0.0	—	—	—	—	—	—	—	—	—	—	—	—	—	0.0	0.0	0.0
29	—	—	—	—	—	—	—	—	—	—	—	—	—	—	—	—	—	0.0	0.0	—	—	—	—	—	0.0	0.0	0.0
30	0.0	0.0	0.0	0.5	1.0	0.0	1.0	0.0	0.5	0.0	—	0.0	0.0	0.0	—	—	0.0	0.0	9.5	0.5	—	0.0	0.0	0.0	13.0	9.5	3.5
31	0.0	0.0	—	—	—	—	—	—	—	—	—	—	—	—	—	—	0.0	—	—	—	—	—	—	—	0.0	0.0	0.0
上旬合計																									18.5		
中旬合計																									4.0		
下旬合計																									125.0		
月合計																									147.5		
月最大																									57.5	14.5	6.0

地域気象観測気温月報

奈良県 (64)　　2026年10月
単位:℃　1/1頁

観測所名	奈良			針			大宇陀			五條			上北山			風屋		
日付	平均	最高	最低	平均	最高	最低	平均	最高	最低	平均	最高	最低	平均	最高	最低	平均	最高	最低
1	22.6	29.0	18.6	19.2	25.9	14.9	19.6	25.6	15.8	21.5	28.1	17.0	18.8	26.8	15.3	20.9	28.1	16.0
2	20.9	26.2	16.6	17.1	23.6	10.9	17.9	23.7	12.6	19.8	25.6	14.3	18.9	26.7	15.0	20.0	26.2	16.2
3	19.7	26.3	13.8	15.2	23.3	8.4	16.2	23.3	9.5	18.1	24.9	11.3	17.5	26.1	10.6	18.3	26.7	11.7
4	19.4	21.3	17.7	16.8	20.6	14.6	17.7	21.7	15.5	18.3	23.2	16.0	17.3	18.7	16.2	17.9	21.4	16.3
5	19.5	22.7	18.2	17.3	20.4	15.2	17.7	21.2	15.2	18.3	21.2	16.1	18.0	20.6	15.8	18.4	22.1	16.0
6	20.0	25.0	16.8	16.6	21.4	12.6	16.7	20.3	12.9	18.3	23.2	13.7	18.3	24.0	14.4	19.1	23.1	16.9
7	18.2	25.1	13.8	14.2	21.2	8.1	14.8	21.5	9.2	16.4	23.7	10.8	16.6	23.9	11.7	17.9	23.3	12.8
8	18.6	26.2	11.7	14.4	23.8	6.6	15.1	23.9	7.2	16.7	25.3	9.0	15.6	25.2	9.7	16.6	25.7	10.2
9	20.8	28.2	14.3	16.9	25.9	10.4	17.5	25.9	10.1	18.9)	27.9)	12.5)	16.8	25.9	11.3	18.6	27.1	13.8
10	20.7	27.4	15.0	16.6	25.3	10.4	17.5	25.6	10.8	19.2	27.2	12.4	17.1	25.7	12.0	18.4	26.2	13.4
11	21.3	28.4	15.7	17.1	25.6	10.7	17.7	25.5	11.5	19.5	27.5	12.7	17.8	27.3	12.7	18.4	28.3	12.8
12	20.9	27.7	16.4	17.3	25.7	11.9	18.0	25.0	12.1	20.1	26.8	14.3	17.6	27.1	11.5	18.4	28.0	12.8
13	21.8	28.5	16.0	18.3	26.7	12.5	18.7	25.9	12.4	20.8	28.6	14.8	18.9	26.9	13.7	19.5	26.7	14.8
14	20.0	24.2	14.8	16.1	20.0	10.2	16.7	19.8	11.6	19.4	24.7	12.8	18.2	24.9	13.2	18.9	24.3	14.5
15	17.7	23.7	13.0	13.0	20.8	7.6	13.9	21.5	8.6	15.8	23.0	11.4	15.5	24.6	11.0	16.3	24.4	11.8
16	18.4	25.7	12.3	14.1	23.0	6.9	14.9	22.9	7.8	16.4	24.4	9.4	15.0	25.0	9.4	15.5)	25.1)	10.1)
17	18.6	25.8	13.8	14.4	23.3	8.7	14.9	23.6	9.5	17.1	24.7	10.9	16.2	25.9	11.0	17.3	26.0	11.8
18	20.3	27.4	12.8	16.6	24.8	8.9	16.7	25.3	8.4	18.4	27.1	9.9	16.5	23.0	11.3	17.1	23.8	11.1
19	23.3	29.0	18.4	19.3	25.3	14.0	19.9	26.4	13.6	21.6	28.3	14.5	19.3	24.8	15.5	19.9	25.2	15.6
20	23.6	29.0	20.5	21.0	27.1	17.3	21.5	27.5	17.3	22.7	28.8	18.5	20.2	23.2	17.9	20.6	23.4	18.8
21	24.4	31.4	18.0	21.3	28.1	14.5	22.1	29.3	15.7	23.4	30.1	18.5	21.6	29.1	17.8	21.7	28.6	17.7
22	18.5	23.6	14.0	14.0	19.8	7.9	15.4	20.8	9.9	17.8	23.2	12.8	18.2	23.8	12.9	18.1	22.6	13.1
23	17.4	23.5	11.8	14.4	20.2	7.3	15.6	22.1	8.4	16.5	22.0	10.7	15.6	19.1	10.7	15.5	19.7	10.9
24	20.6	24.4	18.3	17.6	20.5	16.1	19.1	23.9	17.0	20.3	25.2	17.6	19.0	22.3	16.8	19.9	24.6	17.0
25	20.3	23.7	19.0	18.1	20.5	15.8	18.2	20.2	16.2	19.2	20.8	17.7	19.4	22.8	17.6	19.8	22.6	18.3
26	18.8	19.6	18.2	16.8	17.4	16.2	17.4	18.4	16.8	18.2	19.0	17.6	17.9	19.0	17.3	18.8	20.0	17.9
27	19.4	24.5	15.7	16.2	19.9	11.4	16.8	19.6	13.1	18.7	22.7	15.0	18.4	23.1	15.5	18.9	23.0	16.0
28	14.2	18.7	9.3	10.1	14.9	3.8	11.4	15.7	5.5	13.5	17.9	7.7	13.0	18.9	6.8	13.7	17.9	8.4
29	14.0	21.0	7.0	10.2	18.8	2.1	10.7	19.2	3.1	12.8	20.5	5.3	10.7	20.0	4.8	11.7	20.3	5.9
30	16.4	19.7	13.4	14.2	18.4	10.6	15.1	21.7	11.0	15.7	21.1	11.7	14.1	18.6	10.4	14.3	18.9	11.1
31	16.9	22.4	12.8	13.4	17.9	7.7	14.2	18.7	8.4	15.2	20.7	9.5	14.0	19.9	10.0	14.6	20.1	9.9
月極値		31.4	7.0		28.1	2.1		29.3	3.1		30.1	5.3		29.1	4.8		28.6	5.9
起日		21	29		21	29		21	29		21	29		21	29		21	29
上旬平均	20.0	25.7	15.7	16.4	23.1	11.2	17.1	23.3	11.9	18.6	25.0	13.3	17.5	24.4	13.2	18.6	25.0	14.3
中旬平均	20.6	26.9	15.4	16.7	24.2	10.9	17.3	24.3	11.3	19.2	26.4	12.9	17.5	25.3	12.7	18.2	25.5	13.4
下旬平均	18.3	23.0	14.3	15.1	19.7	10.3	16.0	20.9	11.4	17.4	22.1	13.1	16.5	21.5	12.8	17.0	21.7	13.3
月平均	19.6	25.1	15.1	16.1	22.3	10.8	16.8	22.8	11.5	18.3	24.4	13.1	17.2	23.6	12.9	17.9	24.0	13.7
0℃未満日数	0	0	0	0	0	0	0	0	0	0	0	0	0	0	0	0	0	0
25℃以上日数	0	17	0	0	9	0	0	10	0	0	13	0	0	12	0	0	13	0
30℃以上日数		1			0			0			1			0			0	
35℃以上日数		0			0			0			0			0			0	
積算気温	607			498			520			569			532			555		

9日の五條は定期点検のため、16日の風屋は通信機器の更新のため、いずれも欠測の時間帯があります。

地域気象観測降水量月報

奈良県 (64)　　2026年10月
単位:mm　1/1頁

観測所名 日付	奈良	針	田原本	曽爾	葛城	大宇陀	五條	吉野	天川	上北山	風屋	下北山	葛川
1	0.0	0.0	0.0	0.0	0.0	0.0	0.0	0.0	0.0	0.0	0.0	0.0	0.0
2	0.0	0.0	0.0	0.0	0.0	0.0	0.0	0.0	0.0	0.0	0.0	0.0	0.0
3	0.0	0.0	0.0	0.0	0.0	0.0	0.0	0.0	0.0	0.0	0.0	0.0	0.0
4	5.0	5.5	5.5	1.0	6.5	3.0	6.0	2.5	4.0	4.0	6.0	16.0	5.0
5	10.5	10.5	11.5	7.0	14.0	7.0	7.0	4.5	1.0	2.0	1.5	2.5	1.5
6	3.0	1.5	0.5	3.5	0.5	2.5	0.5	3.0	5.0	0.0	0.0	0.0	0.0
7	0.0	0.0	0.0	0.0	0.0	0.0	0.0	0.0	0.0	0.0	0.0	0.0	0.0
8	0.0	0.0	0.0	0.0	0.0	0.0	0.0	0.0	0.0	0.0	0.0	0.0	0.0
9	0.0	0.0	0.0	0.0	0.0	0.0	0.0	0.0	0.0	0.0	0.0	0.0	0.0
10	0.0	0.0	0.0	0.0	0.0	0.0	0.0	0.0	0.0	0.0	0.0	0.0	0.0
11	0.0	0.0	0.0	0.0	0.0	0.0	0.0	0.0	0.0	0.0	0.0	0.0	0.0
12	0.0	0.0	0.0	0.0	0.0	0.0	0.0	0.0	0.0	0.0	0.0	0.0	0.0
13	0.0	0.0	0.0	0.0	0.0	0.0	0.0	0.0	0.0	0.0	0.0	0.0	0.0
14	4.0	17.0	7.5	14.5	10.5	13.5	15.0	25.5	28.0	3.0	11.5	8.5	8.5
15	0.0	0.0	0.0	0.0	0.0	0.0	0.0	0.0	0.0	0.0	0.0	0.0	0.0
16	0.0	0.0	0.0	0.0	0.0	0.0	0.0	0.0	0.0	0.0	0.0	0.0	0.0
17	0.0	0.0	0.0	0.0	0.0	0.0	0.0	0.0	0.0	0.0	0.0	0.0	0.0
18	0.0	0.0	0.0	0.0	0.0	0.0	0.0	0.0	0.0	0.0	0.0	0.0	0.0
19	0.0	0.0	0.0	0.0	0.0	0.0	0.0	0.0	0.5	0.5	1.5	2.0	1.0
20	0.0	0.0	0.0	0.0	1.0	0.0	0.0	0.5	4.5	4.0	14.0	6.5	14.0
21	8.0	3.0	0.5	4.5	2.0	4.0	0.5	0.0	4.0	0.5	1.0	2.0	4.5
22	0.0	0.0	0.0	0.0	0.0	0.0	0.0	0.5	0.0	0.0	0.0	0.0	0.0
23	3.5	3.5	4.0	6.5	3.5	3.5	4.5	3.5	3.5	13.0	9.0	33.5	23.5
24	20.0	20.5	22.5	21.5	20.5	22.5	22.0	21.5	24.5	83.0	68.0	184.5	117.5
25	22.5	36.5	32.0	24.5	29.5	34.0	47.5	50.5	49.0	34.0	58.0	32.5	47.0
26	57.5	38.0	49.0	40.5	61.5	37.5	33.5	20.5	25.0	55.0	48.0	51.5	48.5
27	0.5	1.0	0.0	3.5	1.0	1.0	1.0	4.0	4.5	0.0	0.5	0.5	2.5
28	0.0	0.0	0.0	0.0	0.0	0.0	0.0	0.0	0.0	0.0	0.0	0.0	0.0
29	0.0	0.0	0.0	0.0	0.0	0.0	0.0	0.0	0.0	0.0	0.0	0.0	0.0
30	13.0	9.0	15.5	11.0	19.5	20.5	11.5	7.0	15.0	4.5	6.5	8.0	5.0
31	0.0	5.5	4.5	1.5	2.5	0.5	0.0	0.0	0.0	0.0	0.0	0.0	0.0
最大日降水量	57.5	38.0	49.0	40.5	61.5	37.5	47.5	50.5	49.0	83.0	68.0	184.5	117.5
起日	26	26	26	26	26	26	25	25	25	24	24	24	24
最大1時間降水量	14.5	22.5	21.5	12.0	17.0	16.5	24.5	20.5	22.5	24.5	24.0	48.0	31.5
起日　時分	25 10:51	25 11:24	25 10:48	25 11:46	25 11:00	25 11:46	25 11:42	25 12:21	25 12:44	24 06:16	24 06:02	24 06:21	25 15:09
最大10分間降水量	6.0	7.0	6.0	6.0	6.0	5.5	8.0	8.5	8.0	6.0	6.0	11.5	9.5
起日　時分	25 10:07	25 10:34	25 10:41	14 07:43	25 11:00	14 07:22	25 11:10	25 11:32	25 11:55	24 07:39	24 05:53	24 06:08	24 05:05
上旬合計	18.5	17.5	17.5	11.5	21.0	12.5	13.5	10.0	10.0	6.0	7.5	18.5	6.5
中旬合計	4.0	17.0	7.5	14.5	11.5	13.5	15.0	26.0	33.0	7.5	27.0	17.0	23.5
下旬合計	125.0	117.0	128.0	113.5	140.0	123.5	120.5	107.5	125.5	190.0	191.0	312.5	248.5
月合計	147.5	151.5	153.0	139.5	172.5	149.5	149.0	143.5	168.5	203.5	225.5	348.0	278.5
1mm以上日数	10	12	9	12	12	11	9	10	12	9	11	11	12
10mm以上日数	5	5	5	5	6	5	5	4	5	4	5	5	5
30mm以上日数	1	2	2	1	1	2	2	1	1	3	3	4	3
50mm以上日数	1	0	0	0	1	0	0	1	0	2	2	2	1
70mm以上日数	0	0	0	0	0	0	0	0	0	1	0	1	1
100mm以上日数	0	0	0	0	0	0	0	0	0	0	0	1	1

地域気象観測日照時間月報

奈良県 (64)　　2026年10月
単位:h　1/1頁

観測所名 / 日付	奈良	針	大宇陀	五條	上北山	風屋
1	8.5	8.6	9.1	10.6	10.1	10.2
2	10.5	10.1	9.3	10.1	10.3	9.9
3	10.0	9.8	10.0	9.4	9.3	9.8
4	0.0	0.1	0.0	0.1	0.0	0.0
5	0.4	0.5	0.3	0.4	0.0	0.0
6	3.9	2.3	1.9	1.6	7.9	3.1
7	9.0	7.0	7.0	8.6	10.0	8.4
8	10.8	10.8	10.6	10.6	5.9	7.0
9	10.4	10.7	9.5	10.6	7.9	9.3
10	9.8	9.0	10.4	10.5	7.4	9.2
11	10.6	10.5	10.3	10.6	9.8	10.1
12	7.5	7.1	8.3	6.4	8.9	7.8
13	9.5	9.0	7.2	9.8	8.9	4.6
14	1.4	0.3	0.1	2.3	5.4	5.6
15	9.9	9.4	9.7	9.7	9.4	9.3
16	7.7	7.7	7.9	8.0	6.6	6.5
17	10.6	10.4	10.1	10.4	9.7	9.8
18	10.2	10.2	10.0	10.3	4.8	7.0
19	5.4	4.4	4.0	3.4	0.1	1.5
20	1.6	0.5	1.2	1.9	0.7	0.0
21	5.6	6.6	9.0	9.1	8.5	5.3
22	8.1	6.9	4.4	6.4	9.1	9.2
23	3.3	3.1	3.0	3.4	0.0	0.0
24	0.9	0.2	2.0	2.3	0.0	0.5
25	0.0	0.0	0.0	0.0	0.2	0.0
26	0.0	0.0	0.0	0.0	0.0	0.0
27	2.5	1.4	2.6	2.8	5.1	3.8
28	7.4	5.6	5.4	7.1	9.3	7.1
29	8.7	8.9	8.8	8.7	9.2	9.1
30	0.8	1.2	1.8	1.0	0.8	0.5
31	7.0	7.3	7.7	9.2	8.2	9.1
旬合計　上旬	73.3	68.9	68.1	72.5	68.8	66.9
旬合計　中旬	74.4	69.5	68.8	72.8	64.3	62.2
旬合計　下旬	44.3	41.2	44.7	50.0	50.4	44.6
月合計	192.0	179.6	181.6	195.3	183.5	173.7
0.1時間未満日数	3	2	3	2	5	6

地域気象観測風向・風速月報

奈良県 (64)　　2026年10月

単位：(m/s)　　1/2頁

観測所名	奈良						針						大宇陀					
日付	平均	最大	最大風向	最大瞬間	最大瞬間風向	最多	平均	最大	最大風向	最大瞬間	最大瞬間風向	最多	平均	最大	最大風向	最大瞬間	最大瞬間風向	最多
1	1.8	4.3	NW	7.2	NW	NNE	1.4	3.5	W	6.9	WNW	WNW	1.1	3.0	WSW	6.6	SW	S
2	2.3	6.0	NNW	9.8	NNW	NNW	1.5	3.9	N	7.7	NW	N	1.2	3.8	W	7.0	W	WNW
3	2.0	4.6	ENE	6.9	ENE	NNE	1.2	3.5	NE	6.5	N	NNE	1.1	3.1	NE	6.6	N	NNE
4	2.4	4.5	N	6.9	NNW	N	1.4	3.6	NE	6.2	NE	NE	1.1	2.8	SE	7.7	SE	S
5	1.6	4.0	ENE	6.9	ENE	N	1.0	2.5	NW	3.8	NE	ENE	1.0	2.3	WNW	6.2	NNW	S
6	2.3	5.5	NNW	9.4	N	NNW	1.6	3.8	NW	8.0	NW	WSW	1.0	3.5	W	6.6	WSW	W
7	2.4	6.6	NNW	10.7	N	ESE	1.6	4.3	N	8.3	NW	NNW	1.2	4.2	NNE	9.1	NNE	N
8	1.6	4.4	N	7.4	ENE	N	1.1	3.3	NE	5.7	NE	NE	1.1	3.6	NNE	6.6	N	NNE
9	1.6	4.8	E	8.3	E	ENE	1.1	3.6	NE	7.0	NE	NE	1.0	3.3	NNE	5.4	NE	N
10	1.2	2.8	N	5.2	W	E	0.8	2.9	N	5.3	NNW	ENE	0.9	2.9	W	5.2	WSW	W
11	1.4	4.5	NNW	8.5	N	ESE	0.8	3.2	N	5.8	N	NW	0.9	3.0	W	6.2	W	W
12	1.5	4.1	NNW	6.3	N	NNW	0.9	3.2	N	5.7	NW	WNW	0.8	3.2	WSW	5.6	W	WNW
13	1.2	3.6	WSW	6.1	WSW	E	0.9	3.5	SW	5.6	SW	WSW	0.8	2.9	W	6.8	W	W
14	2.0	8.0	NNW	13.4	NNW	N	1.4	4.2	NW	9.0	NNW	WSW	1.2	3.4	W	7.8	W	WSW
15	1.3	3.4	NNW	6.5	N	E	0.8	3.1	W	5.7	NNW	W	0.9	2.7	W	6.5	WSW	ENE
16	1.3	4.5	NE	6.9	NE	NNE	0.9	2.7	W	5.9	NNW	SW	0.9	2.6	WSW	5.6	W	SSE
17	1.6	5.3	NNW	8.6	N	N	1.1	3.5	N	6.4	NNE	NE	0.9	2.7	WSW	4.8	W	W
18	2.9	8.2	ESE	11.9	ESE	ESE	1.1	2.9	SSE	7.7	SSE	NNE	1.5	4.5	S	9.4	SSE	S
19	1.5	5.0	SSE	6.6	SSE	NNW	0.9	2.5	NNE	4.4	NNE	NNE	0.8	2.3	W	4.3	W	S
20	1.2	3.7	NNW	5.8	N	NNE	0.9	3.0	SW	5.6	SW	SW	0.8	3.0	SSW	5.6	S	SSW
21	2.8	6.8	WSW	12.9	SSW	WSW	2.4	6.8	SW	12.9	SW	SW	2.9	7.6	SSW	14.7	SW	SW
22	2.7	6.9	NNW	11.1	N	NNW	1.7	5.4	N	9.6	NW	WNW	1.2	4.4	N	7.6	WSW	S
23	2.3	6.6	E	11.7	E	N	1.5	3.8	ENE	8.6	ENE	ENE	0.9	2.8	NE	5.7	ENE	ENE
24	2.0	5.4	ENE	9.9	ENE	N	1.8	4.2	ENE	9.4	ENE	ENE	1.1	3.0	N	5.6	N	N
25	1.3	4.5	NW	9.0	NNW	NNW	0.8	4.4	N	8.0	N	N	0.9	3.0	WNW	8.8	W	S
26	2.6	4.8	NW	7.2	NW	NNW	2.3	4.9	NE	8.6	NE	NE	0.8	3.1	S	5.3	NE	N
27	2.4	5.3	NNW	9.8	NW	NW	1.8	4.1	NNW	8.8	NW	NNW	1.3	3.6	N	10.0	NW	N
28	2.8	6.0	NNW	11.2	NNW	NNW	2.0	4.8	NNW	8.9	NNW	NNW	1.4	3.8	N	8.1	N	NW
29	1.1	3.7	E	5.8	E	S	0.8	3.7	SW	6.7	WSW	SW	0.8	2.2	W	4.2	WSW	SSW
30	1.7	4.8	NNE	7.6	NNE	SSE	1.1	3.3	N	6.9	SW	ENE	1.2	4.4	SSW	7.4	S	S
31	2.0	5.8	W	9.8	W	SE	2.0	4.3	WSW	9.9	WSW	W	1.8	4.3	WSW	8.9	W	WSW
月最大		8.2	ESE	13.4	NNW			6.8	SW	12.9	SW			7.6	SSW	14.7	SW	
起日		18		14				21		21				21		21		
上旬平均	1.9					N	1.3					NE	1.1					S
中旬平均	1.6					ESE	1.0					SW	1.0					S
下旬平均	2.2					NNW	1.7					NE	1.3					S
月平均	1.9					NNW	1.3					NE	1.1					S
10m/s以上日数		0						0						0				
15m/s以上日数		0						0						0				
20m/s以上日数		0						0						0				
30m/s以上日数		0						0						0				

地域気象観測風向・風速月報

奈良県 (64)　　2026年10月

単位：(m/s)　　2/2頁

観測所名	五條						上北山						風屋					
日付	平均	最大	最大風向	最大瞬間	最大瞬間風向	最多	平均	最大	最大風向	最大瞬間	最大瞬間風向	最多	平均	最大	最大風向	最大瞬間	最大瞬間風向	最多
1	1.1	3.4	NE	6.3	NE	ENE	1.1	3.8	E	7.2	E	E	0.7	1.8	ESE	6.0	E	N
2	1.9	4.1	N	8.4	NNE	ENE	1.4	3.8	ENE	8.1	E	ENE	1.0	2.6	SSE	7.4	E	N
3	1.7	3.8	NE	6.9	NNW	ENE	0.9	3.5	WSW	6.8	SW	ENE	0.9	3.0	SSW	6.6	SW	N
4	1.7	4.2	N	7.0	N	NE	0.6	1.7	SW	3.1	NNW	SSW	0.5	1.7	S	3.6	SSW	N
5	1.1	3.2	N	5.1	N	NE	0.3	1.0	ENE	2.8	SSW	ENE	0.4	1.7	SW	3.5	N	NNE
6	1.3	3.6	N	6.4	NNE	NNE	1.8	6.0	ENE	10.5	ENE	ENE	0.9	2.2	SE	7.1	ESE	N
7	1.7	4.2	N	8.6	NW	ENE	1.3	4.3	ENE	9.5	ENE	NE	1.2	2.2	N	9.6	E	NNE
8	1.5	3.3	NNE	6.3	N	ENE	0.8	3.3	SW	5.9	SW	ENE	0.8	4.3	SSW	8.2	SW	NNE
9	1.4)	3.7)	N)	6.0)	N)	E)	0.9	2.6	SW	5.4	WSW	ENE	1.0	3.4	SSW	7.2	SW	N
10	1.1	2.9	NNW	5.3	NNW	E	0.9	3.0	WSW	5.2	W	ENE	0.9	3.0	SSW	6.7	SW	NNE
11	1.3	3.0	NNE	5.8	ENE	E	0.8	2.4	WSW	5.5	SW	WSW	0.8	1.9	SSW	4.5	SSW	N
12	1.5	3.2	NNE	5.5	NNE	NE	0.7	2.7	WSW	6.3	SW	E	0.7	2.1	SSW	3.9	SSW	N
13	1.2	2.8	N	5.9	SSW	ENE	1.0	3.6	WSW	7.2	SW	ENE	1.0	3.8	SSW	6.7	SW	N
14	1.7	3.8	W	8.2	WSW	SW	0.8	3.1	E	7.4	ESE	ENE	0.8	4.1	SW	9.6	SSW	NNW
15	1.3	3.4	NNE	5.9	NNE	E	0.9	3.2	WSW	7.1	WSW	E	0.9	2.6	S	6.0	S	N
16	1.1	2.9	NNE	5.1	ENE	E	0.9	4.2	ENE	9.4	NE	E	0.7	1.5	SSW	4.4	E	N
17	1.8	3.9	NNW	7.1	NNW	ENE	0.8	2.5	ESE	6.7	E	ENE	1.0	3.4	SSW	7.2	SSW	NE
18	1.6	3.7	SSW	8.1	SW	ENE	1.0	4.0	WSW	7.3	SW	ENE	1.2	6.1	SW	11.1	SW	NNE
19	1.4	2.7	SSW	6.4	SSW	ENE	0.6	2.4	SW	4.7	WSW	WSW	1.0	3.7	SW	6.9	SW	SSW
20	1.0	2.7	W	5.7	WSW	WSW	0.5	1.7	ENE	3.1	NE	ENE	0.4	1.3	SW	2.2	SW	NNE
21	2.2	5.4	SSW	13.0	SW	SW	1.1	3.1	WNW	8.0	W	ENE	0.8	3.9	SSW	7.7	SW	SSW
22	1.8	4.9	N	9.9	NE	ENE	1.5	4.1	E	8.0	ESE	E	1.0	2.4	SE	7.5	E	N
23	1.6	2.8	NE	5.9	NE	ENE	0.5	1.2	E	2.8	SSW	E	0.5	1.1	SSW	2.9	SSE	NNE
24	1.7	3.2	N	5.7	NE	NE	0.6	2.0	SW	3.7	SW	ENE	0.7	2.7	SSW	5.5	SW	N
25	1.3	3.5	NNE	6.0	NNE	ENE	0.6	2.1	ENE	3.2	ENE	ENE	0.6	1.8	SW	3.6	SW	NNE
26	2.1	4.5	NNE	8.5	NNE	NNE	0.5	2.1	SW	3.2	SSW	SW	0.4	2.9	SW	5.8	SW	SSE
27	1.5	4.4	NW	8.2	NNW	NE	1.4	4.4	E	10.5	E	E	0.9	2.5	SSE	7.8	SE	NNW
28	2.2	5.5	NW	9.4	NNW	N	1.7	4.9	SSW	11.1	SSW	E	1.3	2.7	S	9.1	ENE	NNE
29	1.2	3.8	N	5.2	N	ENE	0.7	2.4	SW	5.5	W	E	0.8	3.4	SW	5.8	SSW	N
30	1.4	4.9	NNE	8.3	NNE	SW	0.6	2.0	E	4.1	ENE	E	0.5	1.4	WSW	4.2	SW	NNE
31	1.4	4.5	WNW	8.7	W	W	1.1	3.0	SSE	10.8	SSW	ENE	1.1	4.4	SSW	10.5	SSW	NNW
月最大		5.5	NW	13.0	SW			6.0	ENE	11.1	SSW			6.1	SW	11.1	SW	
起日		28		21				6		28				18		18		
上旬平均	1.5					ENE)	1.0					ENE	0.8					N
中旬平均	1.4					ENE	0.8					ENE	0.9					N
下旬平均	1.7					ENE	0.9					E	0.8					N
月平均	1.5					ENE)	0.9					ENE	0.8					N
10m/s以上日数		0						0						0				
15m/s以上日数		0						0						0				
20m/s以上日数		0						0						0				
30m/s以上日数		0						0						0				

9日の五條は定期点検のため欠測の時間帯があります。

地域気象観測相対湿度月報

奈良県（64）　　2026年10月
蒸気圧単位：hPa　相対湿度単位：%　1/1頁

観測所名	奈良			針			大宇陀			五條			上北山			風屋		
日付	平均蒸気圧	平均湿度	最小湿度	平均蒸気圧	平均湿度	最小湿度	平均蒸気圧	平均湿度	最小湿度	平均蒸気圧	平均湿度	最小湿度	平均蒸気圧	平均湿度	最小湿度	平均蒸気圧	平均湿度	最小湿度
1	19.3	73	36	18.4	85	43	18.1	82	39	21.9	88	45	18.0	85	40	17.7	75	35
2	15.4	65	36	15.5	82	47	15.1	76	45	17.9	80	44	15.1	72	36	15.2	66	41
3	14.7	66	43	13.9	83	52	13.7	77	48	17.2	85	55	15.3	77	44	15.2	73	47
4	19.0	85	68	18.0	95	72	17.4	87	65	20.8	99	86	19.0	96	85	18.9	92	69
5	20.1	89	74	19.2	97	84	18.9	93	76	21.1	100	100	20.1	98	90	20.4	96	84
6	17.7	77	43	17.1	91	60	17.3	91	64	19.6	93	64	16.9	81	53	16.5	75	60
7	13.5	67	37	13.4	85	50	12.7	78	46	14.8	82	44	12.1	66	38	12.2	60	44
8	14.1	68	42	12.9	81	47	13.0	78	46	15.8	85	51	14.9	84	50	14.7	78	49
9	17.1	72	38	16.4	87	52	15.7	81	45	18.7)	88)	50)	16.2	86	48	16.7	80	46
10	17.3	73	48	16.3	88	55	15.6	80	50	18.8	86	48	16.4	86	48	16.7	81	47
11	17.0	70	40	16.2	85	43	15.7	80	46	19.0	86	43	16.4	83	44	15.4	76	35
12	17.3	72	45	16.6	86	57	16.3	80	51	20.1	86	57	16.4	84	37	16.9	81	40
13	18.6	72	48	18.0	87	57	17.5	82	56	21.7	89	60	18.0	84	50	18.2	82	51
14	18.7	80	50	17.9	97	76	17.8	93	72	20.9	93	59	17.4	84	44	17.2	79	46
15	13.4	69	39	12.5	86	48	12.5	81	48	15.3	87	49	13.1	77	37	12.9	72	37
16	13.4	66	35	12.7	82	37	12.6	77	40	16.0	88	38	12.3	75	25	12.3)	74)	32)
17	12.6	62	22	11.8	77	24	12.1	75	31	14.3	77	34	13.2	75	30	13.3	71	33
18	14.9	65	38	14.6	80	48	13.5	74	41	16.6	81	46	15.0	82	47	15.0	79	47
19	20.3	72	47	20.2	91	60	18.9	82	54	22.7	88	64	19.8	89	65	19.9	86	62
20	24.8	85	64	23.4	94	72	22.7	89	65	27.0	97	82	23.2	98	93	23.9	98	90
21	22.1	74	48	21.0	85	57	19.7	77	47	25.0	88	60	20.9	83	47	22.8	89	57
22	13.3	63	44	13.4	85	57	13.6	79	52	16.6	83	52	12.0	58	38	12.9	63	45
23	15.5	77	55	15.5	93	70	15.2	85	64	17.6	93	73	15.3	85	66	15.6	87	68
24	21.1	87	71	20.0	99	93	20.7	94	76	24.0	100	97	21.6	98	91	22.7	97	78
25	22.5	95	86	20.8	100	100	20.6	98	94	22.3	100	100	22.2	98	92	22.6	98	90
26	21.1	97	89	19.2	100	100	19.6	99	96	20.9	100	100	20.2	99	96	21.4	99	96
27	17.8	80	56	17.4	95	80	17.3	90	73	21.0	97	80	17.6	83	55	17.7	81	57
28	10.7	66	48	10.4	84	65	10.3	77	61	12.6	83	58	9.4	65	42	9.8	63	47
29	10.9	70	36	10.2	84	42	10.2	81	46	13.0	89	53	10.5	83	36	11.1	82	42
30	16.7	90	70	15.5	96	77	15.4	90	61	18.1	100	90	15.6	96	88	15.6	95	77
31	13.8	73	41	13.1	86	57	12.6	79	54	15.4	90	57	12.7	80	37	12.7	79	38
月極値			22			24			31			34			25			32
起日			17			17			17			17			16			16
上旬平均	16.8	74		16.1	87		15.8	82		18.7	89		16.4	83		16.4	78	
中旬平均	17.1	71		16.4	87		16.0	81		19.4	87		16.5	83		16.5	80	
下旬平均	16.9	79		16.0	92		15.9	86		18.8	93		16.2	84		16.8	85	
月平均	16.9	75		16.2	89		15.9	83		18.9	90		16.3	84		16.6	81	

9日の五條は定期点検のため、16日の風屋は通信機器の更新のため、いずれも欠測の時間帯があります。

特別警報・危険警報・警報・注意報発表状況

2026年10月の特別警報・危険警報・警報・注意報　発表履歴表

●：発表　　■：特別警報からの切替　　◆：危険警報からの切替　　▼：警報から注意報　　○：継続　　解：解除

発表時刻	警報・注意報	奈良市西部	奈良市東部	大和高田市	大和郡山市	天理市	橿原市	桜井市	御所市	生駒市	香芝市	葛城市	平群町	三郷町	斑鳩町	安堵町	川西町	三宅町	田原本町	高取町	明日香村	上牧町	王寺町	広陵町	河合町	宇陀市	山添村	五條市北部	吉野町	大淀町	下市町	五條市南部	野迫川村	十津川村	曽爾村	御杖村	黒滝村	天川村	下北山村	上北山村	川上村	東吉野村
2026/10/1 06:17	濃霧注意報	●	●	●	●	●	●	●	●	●	●	●	●	●	●	●	●	●	●	●	●	●	●	●	●	●	●	●	●	●	●	●	●	●	●	●	●	●	●	●
2026/10/1 08:13	濃霧注意報	解	解	解	解	解	解	解	解	解	解	解	解	解	解	解	解	解	解	解	解	解	解	解	解	解	解	解	解	解	解	解	解	解	解	解	解	解	解	解
2026/10/13 20:11	雷注意報	●	●	●	●	●	●	●	●	●	●	●	●	●	●	●	●	●	●	●	●	●	●	●	●	●	●	●	●	●	●	●	●	●	●	●	●	●	●	●
2026/10/14 09:38	雷注意報	解	解	解	解	解	解	解	解	解	解	解	解	解	解	解	解	解	解	解	解	解	解	解	解	解	解	解	解	解	解	解	解	解	解	解	解	解	解	解
2026/10/19 09:53	雷注意報	●	●	●	●	●	●	●	●	●	●	●	●	●	●	●	●	●	●	●	●	●	●	●	●	●	●	●	●	●	●	●	●	●	●	●	●	●	●	●
2026/10/20 20:30	雷注意報	解	解	解	解	解	解	解	解	解	解	解	解	解	解	解	解	解	解	解	解	解	解	解	解	解	解	解	解	解	解	解	解	解	解	解	解	解	解	解
2026/10/21 10:30	雷注意報	●	●	●	●	●	●	●	●	●	●	●	●	●	●	●	●	●	●	●	●	●	●	●	●	●	●	●	●	●	●	●	●	●	●	●	●	●	●	●
2026/10/21 21:05	雷注意報	解	解	解	解	解	解	解	解	解	解	解	解	解	解	解	解	解	解	解	解	解	解	解	解	解	解	解	解	解	解	解	解	解	解	解	解	解	解	解
2026/10/23 21:00	雷注意報																														●	●	●	●	●	●	●	●	●	●	●
2026/10/24 05:42	レベル2大雨注意報																																				●				
2026/10/24 09:51	レベル2大雨注意報																																				解				
2026/10/24 10:23	雷注意報																														解	解	解	解	解	解	解	解	解	解	解
2026/10/25 09:30	雷注意報	●	●	●	●	●	●	●	●	●	●	●	●	●	●	●	●	●	●	●	●	●	●	●	●	●	●	●	●	●	●	●	●	●	●	●	●	●	●	●
2026/10/25 09:53	レベル2大雨注意報	●		●	●	●	●	●	●	●	●	●	●	●	●	●			●	●		●	●	●	●	●	●	●	●	●										
2026/10/25 09:53	レベル2土砂災害注意報								●											●	●								●		●										
2026/10/25 11:37	レベル2大雨注意報	○		○	○	○	○	○	○	○	○	○	○	○	○	○			○	○		○	○	○	○	○	○	○	○	○			●							
2026/10/25 11:37	レベル2土砂災害注意報								○											○	○							○		○			●							
2026/10/25 15:11	レベル2大雨注意報	解		解	解	解	解	解	解	解	解	解	解	解	解	解			解	解		解	解	解	解	解	解	解	解	解			解							
2026/10/25 15:11	レベル2土砂災害注意報								解											解	解							解		解			解							
2026/10/26 12:51	レベル2土砂災害注意報	●	●			●					●		●	●	●							●	●		●														
2026/10/26 14:45	レベル2土砂災害注意報	○	○		●	○		●	●		○	●	○	○	○							○	○		○		●	●											
2026/10/26 15:56	雷注意報	解	解	解	解	解	解	解	解	解	解	解	解	解	解	解	解	解	解	解	解	解	解	解	解	解	解	解	解	解	解	解	解	解	解	解	解	解	解	解
2026/10/26 18:09	レベル2土砂災害注意報	○	○		○	○		解	解		○	○	○	○	○							○	○		○		解	解											
2026/10/26 23:01	レベル2土砂災害注意報	○	○		○	○					○	解	○	○	○							○	○		○														
2026/10/27 04:21	レベル2土砂災害注意報	解	解		解	解					解		解	解	解							解	解		解														
2026/10/30 03:47	雷注意報	●	●	●	●	●	●	●	●	●	●	●	●	●	●	●	●	●	●	●	●	●	●	●	●	●	●	●	●	●	●	●	●	●	●	●	●	●	●	●
2026/10/30 17:56	レベル2大雨注意報	●		●	●	●	●	●		●	●	●	●	●	●	●			●			●	●	●	●														
2026/10/30 20:25	レベル2大雨注意報	解		解	解	解	解	解		解	解	解	解	解	解	解			解			解	解	解	解														
2026/10/30 23:33	雷注意報	解	解	解	解	解	解	解	解	解	解	解	解	解	解	解	解	解	解	解	解	解	解	解	解	解	解	解	解	解	解	解	解	解	解	解	解	解	解	解

2026年10月の特別警報・危険警報・警報・注意報　発表履歴表 （河川氾濫に関する情報）

期間内での発表はありません

奈良県気象解説情報発表状況

令和８年(2026 年) 10 月　　奈良地方気象台発表

情　　報　　名	発表日・時・分	
奈良県気象解説情報（落雷・突風）　第１号	10 月 18 日	15 時 45 分
奈良県気象解説情報（落雷・突風）　第２号	10 月 19 日	5 時 32 分
奈良県気象解説情報（落雷・突風）　第３号	10 月 19 日	15 時 51 分
奈良県気象解説情報（落雷・突風）　第４号	10 月 20 日	5 時 37 分
奈良県気象解説情報（落雷・突風）　第５号	10 月 20 日	15 時 44 分
奈良県気象解説情報（大雨）　第１号	10 月 25 日	6 時 14 分
奈良県気象解説情報（大雨）　第２号	10 月 25 日	16 時 10 分
奈良県気象解説情報（大雨）　第３号	10 月 26 日	5 時 51 分
奈良県気象解説情報（大雨）　第４号	10 月 26 日	11 時 38 分
奈良県気象解説情報（落雷・突風・降ひょう）　第１号	10 月 29 日	16 時 01 分
奈良県気象解説情報（落雷・突風・降ひょう）　第２号	10 月 30 日	5 時 56 分
奈良県気象解説情報（落雷・突風・降ひょう）　第３号	10 月 30 日	16 時 03 分

奈良県気象防災速報発表状況

なし

奈良県熱中症警戒アラート発表状況

なし

気象災害

なし

極値順位の更新（第３位まで）

令和８年(2026 年) 10 月　　奈良地方気象台

項　　目	観　測　値	観　測　日	更 新 順 位
日最小相対湿度	22%	2026 年 10 月 17 日	2
月平均気温の高い方から	19.6℃	2026 年 10 月	3

生物季節観測

なし

奈良県内気象観測所配置図

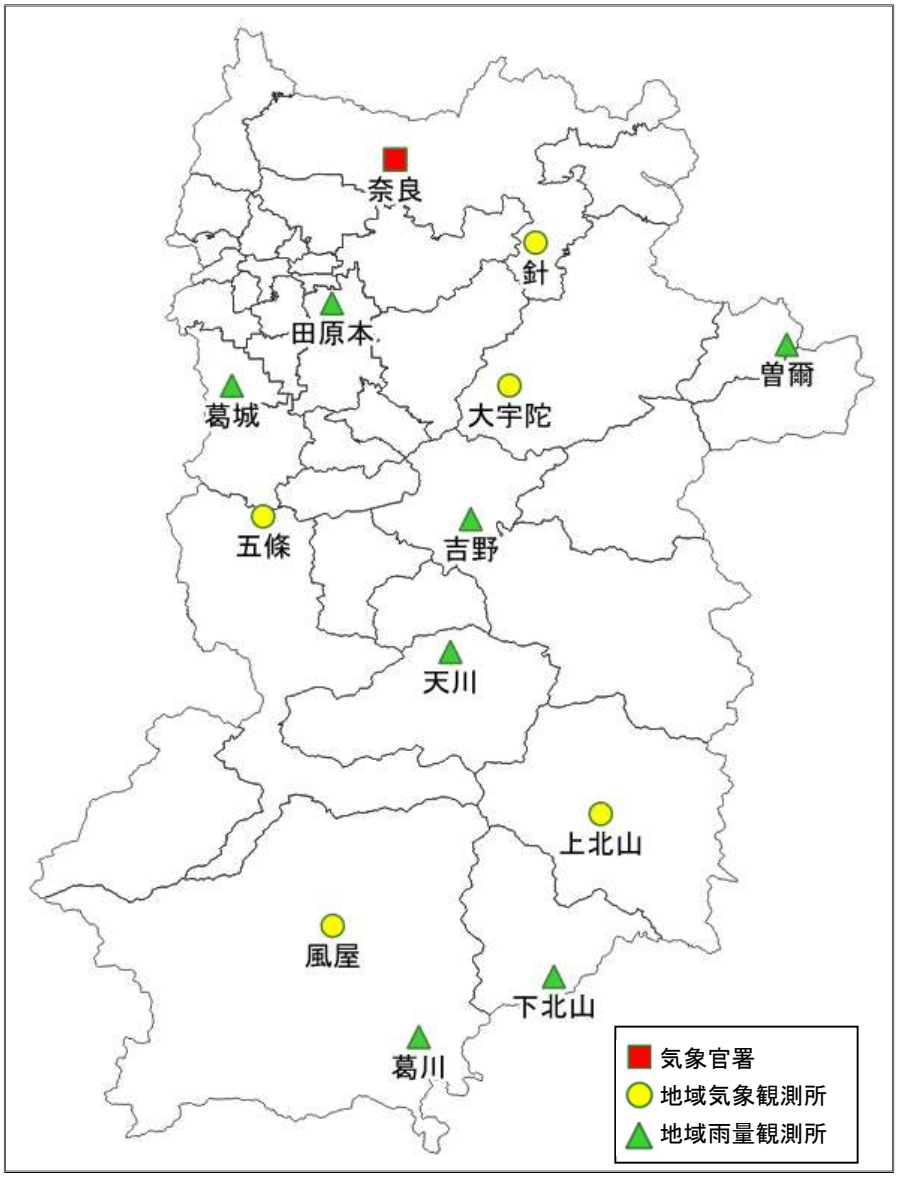

地域気象観測所（アメダス）一覧表

奈良地方気象台

令和５年５月 16 日現在

観測所番号	観測所名	観測種目							所在地	緯度 ° ′	経度 ° ′	海面上の高さ m	観測開始年月日
		気温	風	日照	降水量	積雪	湿度	その他					
64036	奈良		○	○				○	奈良市西紀寺町	34 40.4	135 49.9	90	昭 50. 3.19
64036	奈良	○			○	○	○		奈良市東紀寺町	34 40.4	135 50.2	102	昭 50. 3.19
64041	針	○	○	●	○		○		奈良市都祁友田町	34 36.3	135 57.1	468	昭 53.12.22
64056	田原本				○				磯城郡田原本町	34 33.3	135 47.1	50	昭 49.11. 1
64076	曽爾				○				宇陀郡曽爾村太良路	34 31.3	136 09.5	610	昭 49.11. 1
64091	葛城				○				葛城市寺口	34 29.3	135 42.2	141	昭 56. 8.24
64101	大宇陀	○	○	●	○		○		宇陀市大宇陀下竹	34 29.3	135 55.9	349	昭 53.12.22
64127	五條	○	○	●	○		○		五條市三在町	34 22.8	135 43.8	190	平 17.12.19
64136	吉野				○				吉野郡吉野町宮滝	34 22.7	135 54.0	188	平 3. 1.16
64161	天川				○				吉野郡天川村大字洞川	34 16.2	135 53.0	840	平 22. 3.25
64206	上北山	○	○	●	○		○		吉野郡上北山村小橡	34 08.2	136 00.3	334	昭 53.12.26
64227	風屋	○	○	●	○		○		吉野郡十津川村風屋	34 02.7	135 47.2	301	昭 52.12.20
64236	下北山				○				吉野郡下北山村佐田	34 00.2	135 58.0	249	平 26. 7.31
64262	葛川				○				吉野郡十津川村大字東中	33 57.2	135 51.4	396	令 3. 1.20

日照の●印は、気象衛星観測のデータを用いた「推計気象分布（日照時間）」から得る推計値を提供していることを示します。