

大分県気象月報

令和8年（2026年）4月

大分地方気象台

令和8年4月の気象概況

令和8年4月の気象概況

天気は、高気圧に覆われて晴れる日もあったが、低気圧や前線、気圧の谷や湿った空気の影響で曇りや雨となる日が多かった。気温は、平年よりかなり高かった。降水量は、平年よりかなり多く、国見、玖珠、椿ヶ鼻では多かった。日照時間は、平年よりかなり少なかった。

4日は宇目で「日最大風速・風向」「日最大瞬間風速・風向」、10日は犬飼と竹田で「日最大10分間降水量」、竹田で「日最大1時間降水量」、26日は宇目で「日降水量」の4月の1位の値を更新した。豊後高田、犬飼、竹田、宇目では「月降水量の多い方」の4月の1位の値を更新した。

5日は大分地方气象台でさくら（そめいよしの）の満開を観測した。平年（4月4日）より1日遅く、昨年（4月4日）より1日遅かった。

主な観測点の月の観測値、平年値及び階級区分

	中津		日田		大分		竹田		佐伯	
	平均気温 (°C)	15.8	14.2	16.5	14.5	16.5	14.8	15.0	13.6	16.7
	かなり高い		かなり高い		かなり高い		かなり高い		かなり高い	
降水量 (mm)	203.0	98.3	212.5	128.1	246.0	119.7	241.5	117.7	260.0	136.8
	かなり多い		かなり多い		かなり多い		かなり多い		かなり多い	
日照時間 (h)	125.5	198.5	111.3	177.1	116.0	190.1	113.9	188.1	110.5	186.8
	かなり少ない		かなり少ない		かなり少ない		かなり少ない		かなり少ない	

※表中の値は地上および地域気象観測統計値（左側が観測値、右側が平年値、下側が階級）。
 ※平年値は1991年-2020年、中津の平年値は2011年-2020年による。
 ※中津の階級区分は、1月から3月までは資料年数が10年未満のため求めている。

令和8年4月上旬の気象概況（高温）

天気は、低気圧や前線、高気圧が短い間隔で通過し、曇りや雨となる日もあったが、高気圧に覆われて晴れる日もあった。気温は高く、かなり高いところもあった（高温）。降水量は平年並か、平年より多かった。日照時間は、平年並か少なかった。

4日は宇目で「日最大風速・風向」「日最大瞬間風速・風向」、10日は竹田で「日最大1時間降水量」「日最大10分間降水量」、犬飼で「日最大10分間降水量」の4月の1位の値を更新した。

主な観測点の旬の観測値、平年値及び階級区分

	中津		日田		大分		竹田		佐伯	
平均気温 (°C)	14.7	12.7	14.9	12.8	15.7	13.2	13.9	12.1	15.7	13.6
	高い		高い		かなり高い		高い		かなり高い	
降水量 (mm)	34.5	43.5	76.0	42.5	31.5	38.1	55.0	36.5	41.0	42.9
	平年並		多い		平年並		多い		平年並	
日照時間 (h)	53.3	64.6	51.8	57.7	45.5	61.5	52.0	61.0	44.8	61.0
	平年並		平年並		少ない		平年並		少ない	

※表中の値は地上および地域気象観測統計値（左側が旬観測値、右側が旬平年値、下側が階級）。

※平年値は1991年-2020年、中津の平年値は2011年-2020年による。

※中津の階級区分は、1月上旬から3月中旬までは資料年数が10年未満のため求めている。

令和8年4月上旬の気象概況・大分市の昼間の天気

日付	気 象 概 況	昼 間 の 天 気
1日	前線や低気圧の影響を受ける。	雨
2日	気圧の谷の寒気の影響を受ける。	曇一時雨後晴
3日	高気圧に覆われるが気圧の谷の影響を受ける。	晴後曇
4日	前線や低気圧の影響を受ける。	雨後曇
5日	高気圧に覆われるが、湿った空気影響を受ける。	晴時々曇
6日	気圧の谷の影響を受ける。	曇後一時晴
7日	気圧の谷や湿った空気の影響を受けるが、次第に高気圧に覆われる。	曇一時雨後晴
8日	高気圧に覆われる。	晴
9日	低気圧や前線の影響を受ける。	雨時々曇、雷を伴う
10日	低気圧や前線の影響を受ける。	雨時々曇、雷を伴う

令和8年4月中旬の気象概況（高温）（寡照）

天気は、低気圧や前線、気圧の谷や湿った空気の影響で曇りや雨となる日が多かったが、高気圧に覆われて晴れる日もあった。気温は、平年よりかなり高く、竹田は高かった（高温）。降水量は、平年並みか多く、椿ヶ鼻では平年より少なかった。日照時間は、かなり少なかった（寡照）。

主な観測点の旬の観測値、平年値及び階級区分

	中津		日田		大分		竹田		佐伯	
	平均気温 (°C)	17.1	14.0	18.1	14.5	17.8	14.9	16.2	13.6	18.0
	かなり高い		かなり高い		かなり高い		高い		かなり高い	
降水量 (mm)	38.0	28.9	33.0	38.5	59.5	36.4	54.0	37.2	44.0	40.5
	平年並		平年並		多い		多い		平年並	
日照時間 (h)	33.8	64.1	30.2	58.4	34.7	63.7	29.8	62.4	30.2	61.4
	かなり少ない		かなり少ない		かなり少ない		かなり少ない		かなり少ない	

※表中の値は地上および地域気象観測統計値（左側が旬観測値、右側が旬平年値、下側が階級）。
 ※平年値は1991年-2020年、中津の平年値は2011年-2020年による。
 ※中津の階級区分は、1月上旬から3月中旬までは資料年数が10年未満のため求めている。
 ※“() ”は準正常値、“] ”は資料不足値、“ × ”は欠測

令和8年4月中旬の気象概況・大分市の昼間の天気

日付	気象概況	昼間の天気
11日	高気圧に覆われる。	晴後一時曇
12日	高気圧に覆われるが気圧の谷の影響を受ける。	曇一時晴
13日	気圧の谷の影響を受ける。	曇時々雨
14日	前線や湿った空気の影響を受ける。	雨時々曇
15日	低気圧の影響を受ける。	雨後時々曇
16日	高気圧に覆われる。	晴
17日	湿った空気や気圧の谷の影響を受ける。	曇後時々雨
18日	湿った空気や気圧の谷の影響を受ける。	雨時々曇
19日	低気圧や湿った空気の影響を受ける。	雨後時々曇
20日	低気圧や湿った空気の影響を受ける。	曇時々晴

令和8年4月下旬の気象概況（多雨）（寡照）

天気は、高気圧に覆われて晴れる日もあったが、低気圧や前線、気圧の谷や湿った空気の影響で曇りや雨の日が多かった。気温は、平年並だった。降水量は、平年よりかなり多かった（多雨）。日照時間は、平年よりかなり少なかった（寡照）。

26日は宇目で「日降水量」の4月の1位の値を更新した。

主な観測点の旬の観測値、平年値及び階級区分

	中津		日田		大分		竹田		佐伯	
	平均気温 (°C)	15.6	15.8	16.3	16.1	16.2	16.3	14.9	15.1	16.3
	低い		平年並		平年並		平年並		平年並	
降水量 (mm)	130.5	26.0	103.5	47.2	155.0	45.2	132.5	44.0	175.0	53.4
	かなり多い		多い		かなり多い		かなり多い		かなり多い	
日照時間 (h)	38.4	69.9	29.3	61.0	35.9	64.9	32.1	64.7	35.5	64.4
	かなり少ない		かなり少ない		かなり少ない		かなり少ない		かなり少ない	

※表中の値は地上および地域気象観測統計値（左側が旬観測値、右側が旬平年値、下側が階級）。

※平年値は1991年-2020年、中津の平年値は2011年-2020年による。

※中津の階級区分は、1月上旬から3月中旬までは資料年数が10年未満のため求めている。

令和8年4月下旬の気象概況・大分市の昼間の天気

日付	気 象 概 況	昼 間 の 天 気
21日	高気圧に覆われる。	晴時々曇
22日	前線や湿った空気の影響を受ける。	曇後一時雨
23日	低気圧や前線の影響を受ける。	雨
24日	気圧の谷や湿った空気の影響を受ける。	雨時々曇
25日	高気圧に覆われる。	晴時々曇
26日	上空の寒気や低気圧の影響を受ける。	大雨
27日	高気圧に覆われる。	晴後時々曇
28日	高気圧に覆われるが気圧の谷や湿った空気の影響を受ける。	曇時々晴
29日	気圧の谷の影響を受ける。	曇後時々雨
30日	低気圧や湿った空気の影響を受ける。	雨

大分市の気象（4月）

旬・月の観測値及び平年値

要素	上旬		中旬		下旬		月	
	本年	平年	本年	平年	本年	平年	本年	平年
平均気温(°C)	15.7	13.2	17.8	14.9	16.2	16.3	16.5	14.8
降水量(mm)	31.5	38.1	59.5	36.4	155.0	45.2	246.0	119.7
日照時間(h)	45.5	61.5	34.7	63.7	35.9	64.9	116.1	190.1

平年値：1991-2020年の30年間の平均値

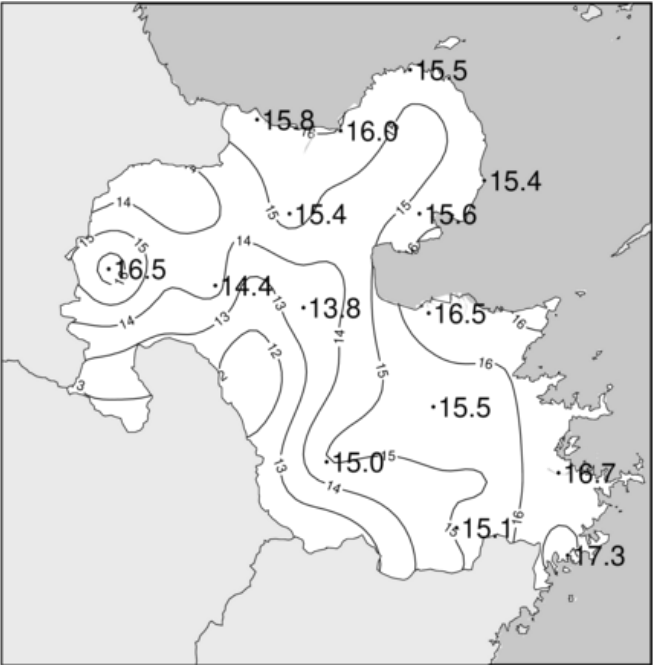
旬・月の階級・平年差（比）

要素	上旬		中旬		下旬		月	
	階級	平年差（比）	階級	平年差（比）	階級	平年差（比）	階級	平年差（比）
平均気温	かなり高い	+2.5°C	かなり高い	+2.9°C	平年並	-0.1°C	かなり高い	+1.7°C
降水量	平年並	83%	多い	163%	かなり多い	343%	かなり多い	206%
日照時間	少ない	74%	かなり少ない	54%	かなり少ない	55%	かなり少ない	61%

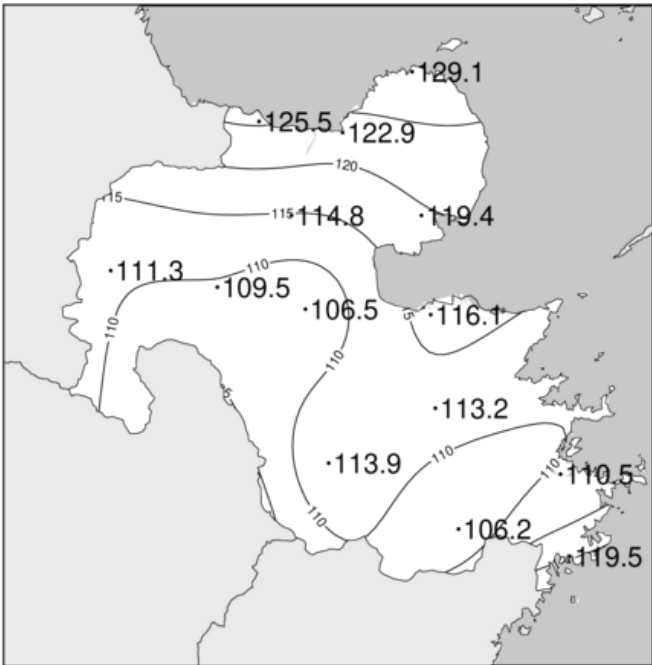
2026年(令和8年)4月に月の1位の値を更新した一覧表

観測種別(単位)	観測所	極値	観測月日	これまでの極値と観測年月日		統計開始年
日最大風速(m/s)・風向	宇目	7.5 南東	4月4日	6.7 南	2025年4月13日	1977
日最大瞬間風速(m/s)・風向	宇目	18.4 東南東	4月4日	18.3 南南西	2025年4月13日	2008
日最大10分間降水量(mm)	犬飼	7.0	4月10日	6.5	2010年4月22日	2009
	竹田	7.5	4月10日	6.5	2025年4月10日	2009
日最大1時間降水量(mm)	竹田	20.5	4月10日	15.0	2006年4月5日	1976
日降水量(mm)	宇目	105.5	4月26日	96.0	2013年4月6日	1977
月降水量の多い方から(mm)	豊後高田	190.5	2026年4月	188.0	2024年4月	1976
	犬飼	244.5	2026年4月	230.5	2010年4月	1976
	竹田	241.5	2026年4月	216.5	2010年4月	1976
	宇目	325.0	2026年4月	278.0	2010年4月	1977

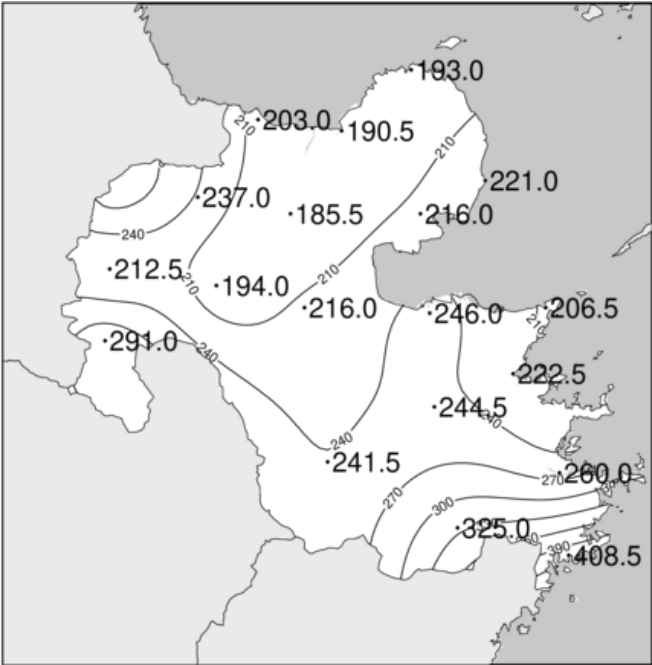
気象分布図(2026年4月)



平均気温
単位 (°C)



日照時間
単位 (h)

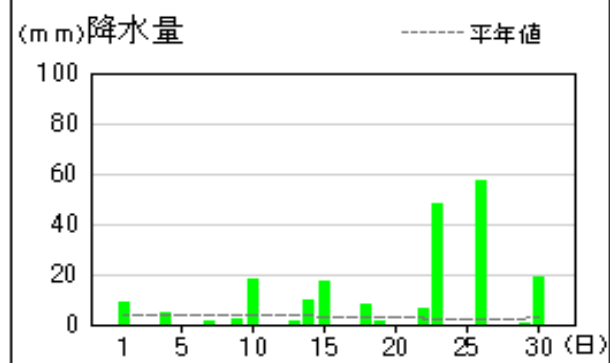
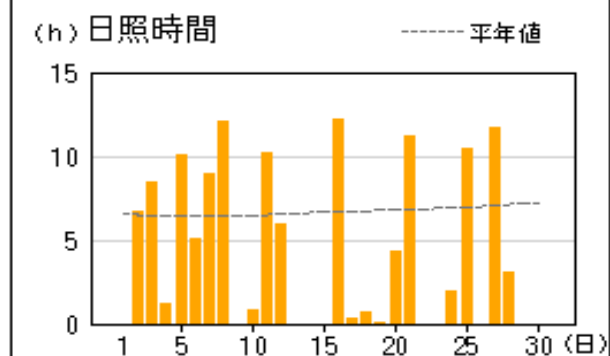
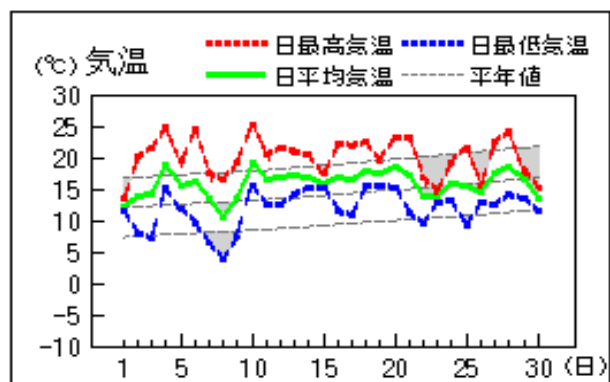


降水量
単位 (mm)

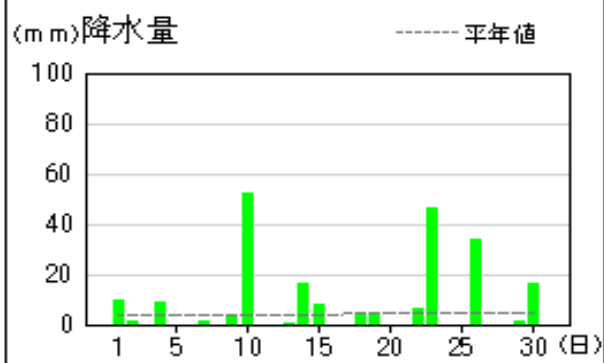
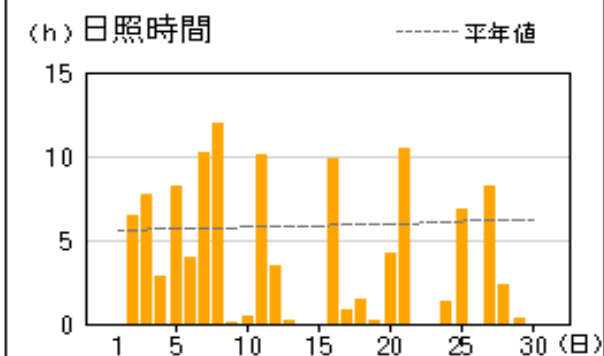
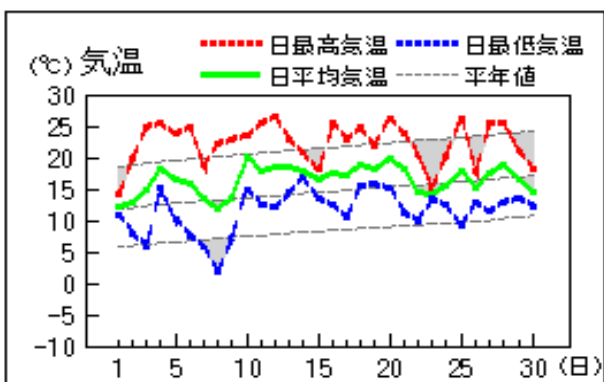
※ “) ” は準正常値、“] ” は資料不足値、“ × ” は欠測。

アメダス 気象経過図：2026年04月01日-2026年04月30日

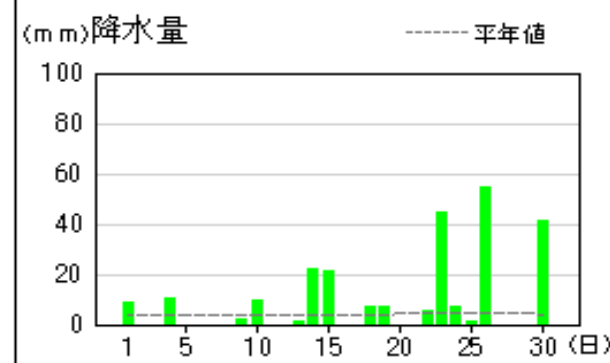
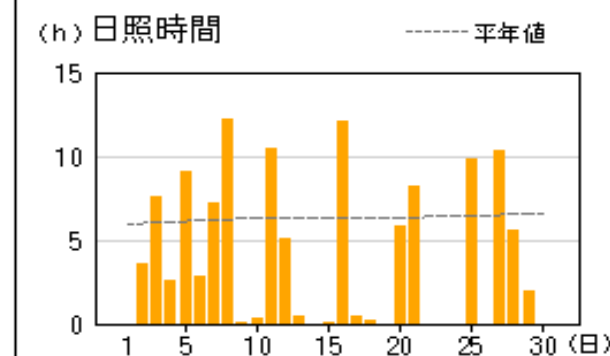
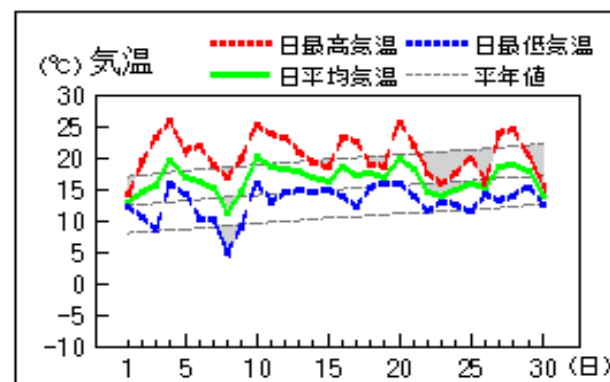
中津



日田

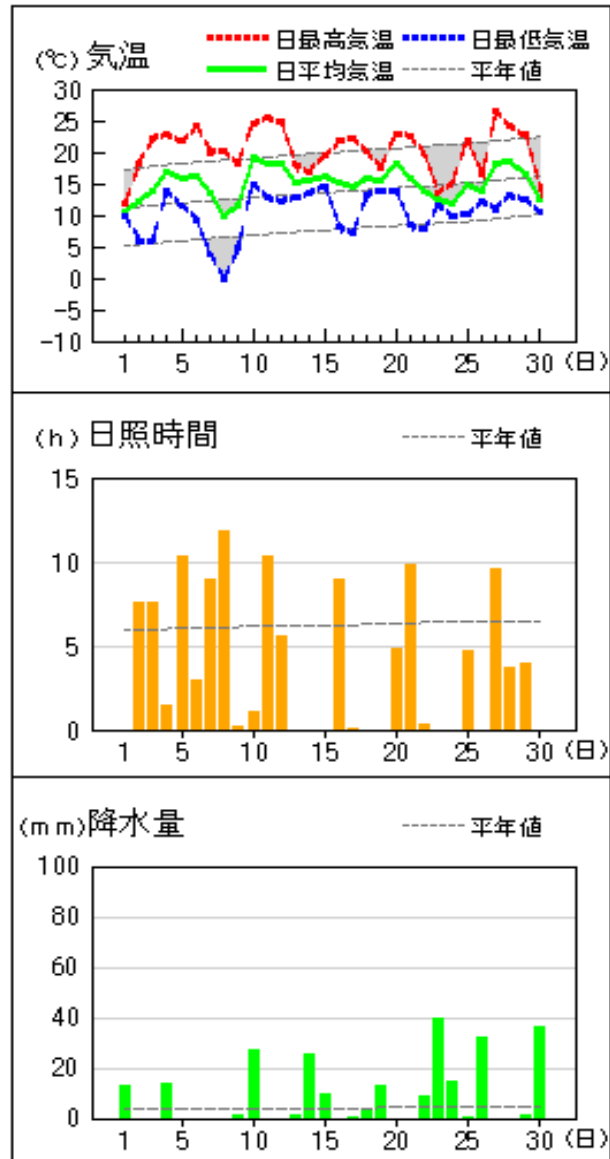


大分

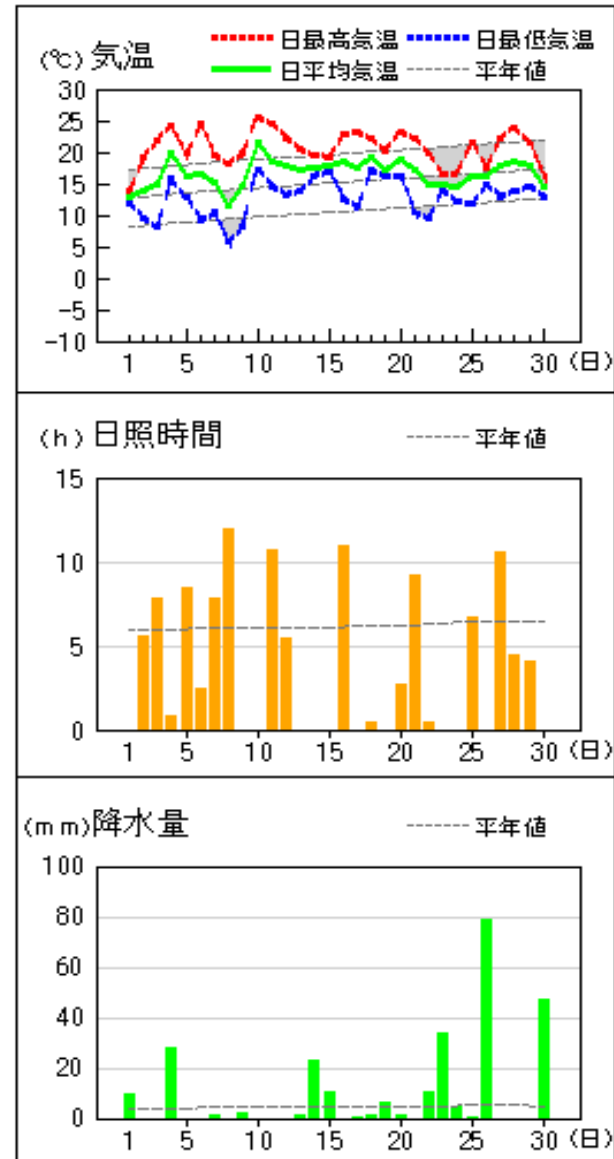


アメダス 気象経過図：2026年04月01日-2026年04月30日

竹田



佐伯



気 象 月 表

地点番号 47815 地点名 大分 (大分県)

気象官署名 大分地方気象台 2026年4月

日付	平均気圧		気温			平均気圧		相対湿度		日照時間 h	全日 日射量 MJ/m ²	降水量			最深積雪 cm	降雪 深合計 cm	風速			天気概況		大気現象	日付			
	現地 hPa	海面 hPa	平均 ℃	最高 ℃	最低 ℃	平均 %	最小 %	10分 比	10分			最大 10分	最大瞬間	平均 m/s			最大		最大瞬間	最大瞬間	最大瞬間			天気概況		
																	m/s	風向 16方位						m/s	風向 16方位	昼 06:00~18:00
1	1009.7	1011.3	12.9	14.1	12.1	12.7	86	71	0.0	3.28	9.0	2.0	1.0	-	-	2.2	5.1	NW	10.3	NNW	雨	曇時々雨後晴	●	1		
2	1012.5	1014.1	14.4	19.4	10.5	10.8	67	39	3.6	10.15	0.0	0.0	0.0	-	-	2.5	5.7	NW	10.4	WNW	曇一時雨後晴	晴時々曇	●	2		
3	1015.4	1017.0	15.4	23.3	8.5	9.3	56	22	7.6	21.23	0.0	0.0	0.0	-	-	2.8	6.6	SE	11.0	SE	晴後曇	曇時々雨	●	3		
4	1001.9	1003.5	19.5	25.8	16.0	16.6	73	57	2.6	10.19	10.5	4.0	1.5	-	-	3.8	9.0	SW	15.3	SSW	雨後曇	曇	●	4		
5	1008.0	1009.6	17.0	21.1	14.1	13.5	70	56	9.1	23.09	-	-	-	-	-	2.4	5.0	ENE	7.2	ENE	晴時々曇	晴時々曇	●	5		
6	1010.6	1012.2	16.3	21.9	10.3	11.1	61	43	2.8	14.03	-	-	-	-	-	2.7	9.1	SSE	11.9	SSE	曇後一時晴	曇後一時雨	●	6		
7	1010.2	1011.8	15.1	18.7	10.1	9.6	55	31	7.2	20.17	0.0	0.0	0.0	-	-	4.1	7.5	NW	15.1	NNW	曇一時雨後晴	晴	●	7		
8	1018.9	1020.5	11.3	17.0	5.0	7.1	54	29	12.2	26.07	-	-	-	-	-	2.5	4.6	N	7.1	NE	晴	曇時々晴	●	8		
9	1012.4	1014.1	14.6	19.7	8.8	12.7	74	61	0.1	3.87	2.0	1.5	1.0	-	-	3.9	9.6	SSE	16.9	S	雨時々曇、雷を伴う	雨時々曇、雷を伴う	●	9		
10	1001.7	1003.3	20.3	25.1	15.9	19.8	84	63	0.3	4.93	10.0	5.0	2.0	-	-	2.8	6.8	SW	12.0	WNW	雨時々曇、雷を伴う	晴時々曇	●	10		
11	1009.4	1011.0	18.5	23.7	13.0	12.2	59	32	10.5	24.88	-	-	-	-	-	2.1	4.9	NE	8.3	N	晴後一時曇	曇	●	11		
12	1013.1	1014.7	18.3	23.1	14.5	12.5	60	41	5.1	16.16	0.0	0.0	0.0	-	-	1.7	4.5	ENE	7.0	ENE	曇一時晴	雨時々曇	●	12		
13	1013.5	1015.1	18.0	20.9	14.7	15.6	76	58	0.5	9.10	1.0	0.5	0.5	-	-	2.3	4.6	SSE	7.6	S	曇時々雨	曇	●	13		
14	1011.2	1012.8	16.9	19.3	14.6	17.4	91	79	0.0	2.91	22.5	5.5	1.5	-	-	1.3	3.5	N	5.7	N	雨時々曇	雨	●	14		
15	1008.0	1009.6	16.1	18.5	14.8	17.4	95	83	0.1	4.04	21.0	4.5	1.5	-	-	2.3	6.1	NW	11.4	NNW	雨後時々曇	晴時々曇	●	15		
16	1014.3	1015.9	18.4	23.3	13.8	12.9	63	36	12.1	26.03	-	-	-	-	-	3.3	5.4	NNE	10.0	NE	晴	晴時々曇	●	16		
17	1015.3	1016.9	17.1	22.6	12.1	14.3	74	51	0.4	8.53	0.0	0.0	0.0	-	-	2.9	7.3	SSE	14.3	SE	曇後時々雨	雨後曇時々晴	●	17		
18	1013.8	1015.4	17.5	18.8	15.3	17.2	86	76	0.2	7.65	7.5	5.0	1.5	-	-	1.9	4.8	NW	6.9	NW	雨時々曇	曇後時々雨	●	18		
19	1012.4	1014.0	16.9	18.6	16.0	18.2	95	90	0.0	5.83	7.5	2.5	1.0	-	-	1.1	2.3	NNW	3.3	NE	雨後時々曇	曇時々雨	●	19		
20	1010.1	1011.7	19.9	25.5	16.0	18.2	80	53	5.8	19.19	0.0	0.0	0.0	-	-	2.5	6.6	SSE	10.9	SSE	曇時々晴	曇一時雨後晴	●	20		
21	1014.7	1016.3	18.2	22.0	13.8	10.3	51	20	8.2	22.20	-	-	-	-	-	2.8	6.8	NW	13.5	NNW	晴時々曇	曇時々晴	●	21		
22	1013.0	1014.6	14.5	17.6	11.5	11.8	71	50	0.0	7.67	5.5	2.0	0.5	-	-	1.8	3.4	ENE	5.3	ENE	曇後一時雨	大雨	●	22		
23	1005.2	1006.8	14.0	15.7	13.0	15.4	96	84	0.0	2.80	45.0	7.5	1.5	-	-	3.2	7.3	NE	12.5	NNE	雨	曇一時雨	●	23		
24	1011.4	1013.0	14.9	17.4	12.6	13.6	81	59	0.0	7.08	7.0	2.0	0.5	-	-	2.9	5.0	NW	10.3	NW	雨時々曇	雨後時々曇	●	24		
25	1016.8	1018.4	15.7	20.0	11.4	12.9	74	47	9.8	23.36	1.5	1.0	0.5	-	-	2.3	4.3	N	6.4	SW	晴時々曇	晴時々曇後雨	●	25		
26	1012.5	1014.1	15.1	15.9	14.3	16.7	98	84	0.0	1.93	55.0	13.5	4.0	-	-	1.7	3.7	W	6.8	NW	大雨	雨後曇時々晴	●	26		
27	1010.1	1011.7	18.5	23.9	13.2	16.5	79	54	10.3	24.20	-	0.0	-	-	-	2.0	4.1	ENE	6.2	NE	晴後時々曇	晴時々曇	●	27		
28	1011.6	1013.2	18.9	24.5	13.9	15.4	72	46	5.6	19.88	-	-	-	-	-	2.0	4.8	NE	6.8	NE	曇時々晴	曇後一時晴	●	28		
29	1014.7	1016.3	17.8	20.4	15.3	14.3	70	57	2.0	13.47	0.0	0.0	0.0	-	-	2.7	5.7	N	10.3	NNW	曇後時々雨	雨	●	29		
30	1012.2	1013.8	13.9	15.4	12.5	15.6	98	86	0.0	2.74	41.0	5.0	1.5	-	-	1.4	3.5	ENE	6.2	ENE	雨	雨後時々曇	●	30		
上旬	1010.1	1011.7	15.7	20.6	11.1	12.3	68		4.55	13.7	31.5			-	-	3.0	11.8	10.8	11.5	6.4	4.4	月最大24時間降水量		最低海面気圧		
中旬	1012.1	1013.7	17.8	21.4	14.5	15.6	78		34.7	12.4	59.5			-	-	2.1	3.9				4.6	期間				
下旬	1012.2	1013.8	16.2	19.3	13.2	14.3	79		35.9	12.5	155.0			-	-	2.3	1.3	(北)			1.4	26日22時			hPa	起日
月	1011.5	1013.1	16.5	20.4	12.9	14.1	75		116.1	12.9	246.0			-	-	2.5	1.8	(西)風向別頻度%(東)			1.8	26日22時			996.8	4
半年	1013.4	1015.0	14.8	19.7	10.3	11.1	65		6.3@	190.1	16.5	119.7			-	-	2.6	3.3	8.1	15.3	9.4	3.5	日照時間	h	日照率	30%

階級別	気温 ℃						日降水量 mm						日最深積雪 cm						日最大風速 m/s						日平均雲量		日数	日照	大気現象			現象	半年
	最高<0	平均<0	最低<0	最高≥25	平均≥25	最低≥25	最高≥30	最高≥35	≥0.0	≥0.5	≥1.0	≥10	≥30	≥0	≥10	≥20	≥50	≥100	≥10	≥15	≥30	<1.5	≥8.5	雪	霧	雷			霜	初	終		
日数	0	0	0	3	0	0	0	0	22	15	15	7	3	0	0	0	0	0	0	0	0	0	0	0	8	0	0	2	霜	初	終	12/8	3/20@
半年	0.0	0.0	0.0	2.1	0.0	0.0	0.1	0.0	15.2	10.0	8.7	3.8	1.2	0.0@	0.0	0.0	0.0	0.0	0.4	0.0	0.0	3.3@	10.6@	半年	4.8	0.0	1.1@	1.1@	霜	初	終	12/10	3/4

※「@」の付いた値は、参考値です。半年差や半年比に利用できません。

※天気記号等不明な場合は右 URL を参照してください。https://www.data.jma.go.jp/stats/data/mdrr/man/tenki_kigou.html

※“() ”は準正常値、“] ”は資料不足値、“ × ”は欠測。

気 象 月 表

地点番号 47814 地点名 日田 (大分県)

気象官署名 大分地方気象台 2026年4月

日付	平均気圧		気温			平均	相対湿度		平均雲量 10分比	日照時間 h	全天日射量 MJ/m ²	降水量			最深積雪 cm	降雪深合計 cm	風速				天気概況		大気現象	日付					
	現地 hPa	海面 hPa	平均 ℃	最高 ℃	最低 ℃	交気圧 hPa	平均 %	最小 %				mm	最大				平均 m/s	最大		最大瞬間	風向 16方位	風向 16方位			昼 06:00~18:00	夜 18:00~06:00			
													1時間 mm	10分 mm				m/s	風向 16方位								m/s	風向 16方位	
1	1001.5	1011.6	12.2	14.1	11.0	13.1	92	80		0.0		10.0	2.0	0.5			1.7	3.8	W	6.4	W			●	1				
2	1005.1	1015.2	13.0	19.8	7.9	11.3	79	40		6.4		1.0	1.0	1.0			2.1	6.0	WNW	10.1	WNW			● =	2				
3	1006.5	1016.5	14.9	24.8	6.0	9.7	63	21		7.7		0.0	0.0	0.0			1.8	6.1	WNW	10.6	WNW			● =	3				
4	993.1	1002.9	18.3	25.5	15.1	16.3	77	61		2.8		8.5	3.0	1.0			3.7	9.5	WSW	14.7	WSW			●	4				
5	1000.3	1010.2	16.5	23.9	10.2	12.7	70	38		8.2		-	-	-			2.4	6.3	W	9.8	W				5				
6	1002.5	1012.5	15.7	25.0	7.6	10.8	66	25		3.9		-	-	-			1.7	6.2	SW	10.9	W				6				
7	1002.7	1012.7	13.4	18.7	5.8	9.3	61	23		10.2		1.0	1.0	0.5			3.0	7.1	NNW	12.4	N			●	7				
8	1009.8	1020.0	11.9	22.3	1.9	6.2	53	16		12.0		-	-	-			1.6	5.1	WNW	8.0	WNW				8				
9	1003.1	1013.2	13.4	22.8	7.1	12.4	77	55		0.1		3.5	2.5	1.5			2.0	6.3	SSW	14.4	SE			●	9				
10	994.2	1004.0	20.1	23.5	14.9	20.8	88	71		0.5		52.0	21.5	8.5			3.9	7.4	SW	15.2	SW			●	10				
11	1002.0	1011.9	18.0	25.5	12.5	12.7	65	31		10.1		-	-	-			2.4	5.4	W	8.3	W				11				
12	1004.7	1014.6	18.6	26.4	12.2	13.2	65	29		3.4		0.0	0.0	0.0			1.4	4.1	W	5.6	NW			●	∞	12			
13	1004.3	1014.2	18.5	22.7	14.4	15.6	75	54		0.2		0.5	0.5	0.5			1.9	6.2	E	10.3	E			● =	13				
14	1001.7	1011.5	18.0	20.8	16.9	18.0	87	70		0.0		16.0	6.0	1.5			1.4	3.4	NE	4.6	NE			● =	14				
15	999.8	1009.7	16.5	18.1	13.6	18.0	96	85		9.0		8.0	4.5	2.0			1.8	5.4	NW	7.9	WNW			● =	15				
16	1005.9	1015.8	17.6	25.5	12.5	13.3	70	32		9.8		-	-	-			2.6	6.4	ENE	9.8	ENE			≡	16				
17	1005.9	1015.8	17.2	23.0	10.6	13.5	70	51		0.8		0.0	0.0	0.0			2.4	5.9	SSE	10.0	SE			●	17				
18	1004.4	1014.3	18.8	24.7	15.6	17.9	83	62		1.5		4.0	3.0	1.0			2.0	4.7	E	7.4	E			● =	18				
19	1003.0	1012.9	18.1	22.0	15.8	17.7	86	66		0.2		4.5	2.0	1.0			1.7	3.6	ENE	6.0	ENE			●	19				
20	1001.4	1011.2	20.0	26.1	15.1	17.6	76	55		4.2		0.0	0.0	0.0			2.5	5.5	NW	8.9	WNW			●	20				
21	1006.7	1016.6	18.2	23.8	11.3	8.4	44	12		10.4		0.0	0.0	0.0			2.9	6.5	NNE	11.0	NNE			●	21				
22	1003.7	1013.8	14.6	20.5	9.9	11.5	70	45		0.0		6.5	2.0	1.0			1.4	3.7	ENE	6.1	E			●	22				
23	996.4	1006.3	14.3	15.3	13.4	15.4	95	85		0.0		46.5	7.0	1.5			1.6	4.1	E	6.5	E			●	23				
24	1002.8	1012.8	15.5	20.1	12.6	13.2	76	52		1.3		0.0	0.0	0.0			2.6	5.8	NE	9.5	ENE			●	24				
25	1007.2	1017.2	17.7	26.1	9.3	13.7	71	40		6.8		0.0	0.0	0.0			2.1	5.7	NE	8.5	NE			●	25				
26	1003.5	1013.5	15.3	17.7	12.8	16.4	94	78		0.0		33.5	12.5	3.0			1.4	4.1	WSW	5.8	WSW			●	26				
27	1002.6	1012.5	17.6	25.5	11.4	15.6	80	38		8.2		-	-	-			2.1	6.0	WNW	8.8	WNW			≡	27				
28	1003.9	1013.8	18.7	25.6	13.0	15.7	75	42		2.3		0.0	0.0	0.0			2.5	6.5	WNW	10.8	WNW			● =	28				
29	1006.8	1016.8	16.5	21.3	13.4	13.9	75	54		0.3		1.0	0.5	0.5			1.8	4.5	W	6.7	WSW			●	29				
30	1002.8	1012.9	14.6	18.1	12.3	15.2	92	78		0.0		16.0	2.5	1.0			2.0	4.7	NE	7.3	ENE			● =	30				
上旬	1001.9	1011.9	14.9	22.0	8.8	12.3	73			51.8							2.4	3.6		2.9		5.6	9.6	月最大24時間降水量					
中旬	1003.3	1013.2	18.1	23.5	13.9	15.8	77			30.2							2.0	10.0					10.1	mm	期間			最低海面気圧	
下旬	1003.6	1013.6	16.3	21.4	11.9	13.9	77			29.3							2.0	13.8					8.1	54.5	hPa	起日			
月	1002.9	1012.9	16.5	22.3	11.5	14.0	76			111.3							2.1	6.9					7.2	起日	10	9日11時 ~10日8時	997.8	起日	
半年	1005.1	1015.2	14.5	21.5	8.2	10.9	67			6.9@	177.1						-@	2.2	2.9		2.4		1.9	2.6	6.8	日照時間	h	日照率	29%

階級別	気温 ℃						日降水量 mm					日最深積雪 cm					日最大風速 m/s					日平均雲量		日照日数	大気現象			現象	半年	
	最高<0	平均<0	最低<0	最高≥25	平均≥25	最低≥25	最高≥30	最高≥35	≧0.0	≧0.5	≧1.0	≧10	≧30	≧0	≧10	≧20	≧50	≧100	≧10	≧15	≧30	<1.5	≧8.5		雪	霧	雷			霜
日数	0	0	0	9	0	0	0	0	24	16	15	6	3						0	0	0			7	0	2		霜	初終	12/9
半年	0.0	0.0	0.5	6.7	0.0	0.0	0.4	0.0	16.0	10.8	9.7	4.2	1.0	0.0@	0.0@	0.0@	0.0@	0.0@	0.3	0.0	0.0	3.8@	15.6@	4.8	0.2	2.1	0.4@	雪	初終	3/14

※「@」の付いた値は、参考値です。半年差や半年比に利用できません。

※天気記号等不明な場合は右 URL を参照してください。 https://www.data.jma.go.jp/stats/data/mdrr/man/tenki_kigou.html

※“() ”は準正常値、“] ”は資料不足値、“ × ”は欠測。

地域気象観測降水量月報

大分県 (83) 2026年4月

単位: mm 1/2頁

観測所名 日付	国見	中津	豊後高田	耶馬溪	院内	杵築	武蔵	日田	玖珠	湯布院	大分	佐賀関	椿ヶ鼻	臼杵	犬飼	竹田
1	7.5	8.5	8.5	10.5	11.0	6.0	6.0	10.0	10.0	8.0	9.0	8.5	13.0	8.5	10.0	13.0
2	1.5	0.0	1.0	1.0	0.0	2.0	0.5	1.0	0.5	0.0	0.0	1.0	0.5	0.0	0.0	0.0
3	0.0	0.0	0.0	0.0	0.0	0.0	0.0	0.0	0.0	0.0	0.0	0.0	0.0	0.0	0.0	0.0
4	3.5	4.5	2.5	7.5	2.5	7.0	7.5	8.5	7.5	12.0	10.5	9.5	21.0	10.5	9.0	14.0
5	0.0	0.0	0.0	0.0	0.0	0.0	0.0	0.0	0.0	0.0	0.0	0.0	0.5	0.0	0.0	0.0
6	0.0	0.0	0.0	0.0	0.0	0.0	0.0	0.0	0.0	0.0	0.0	0.0	0.0	0.0	0.0	0.0
7	1.5	1.0	1.0	3.0	1.0	0.0	0.0	1.0	3.0	0.5	0.0	0.0	1.5	0.0	0.0	0.0
8	0.0	0.0	0.0	0.0	0.0	0.0	0.0	0.0	0.0	0.0	0.0	0.0	0.0	0.0	0.0	0.0
9	5.5	2.5	2.5	3.0	3.5	2.5	4.5	3.5	2.5	4.0	2.0	2.5	15.0	1.5	1.0	1.0
10	10.5	18.0	23.0	46.0	34.5	36.0	30.0	52.0	38.0	47.0	10.0	5.5	82.5	10.0	18.0	27.0
11	0.0	0.0	0.0	0.0	0.0	0.5	0.0	0.0	0.0	0.0	0.0	0.0	0.0	0.0	0.0	0.0
12	0.0	0.0	0.0	0.0	0.0	0.0	0.0	0.0	0.0	0.0	0.0	0.0	0.0	0.0	0.0	0.0
13	1.0	1.5	1.5	1.5	1.0	0.0	0.0	0.5	1.0	1.0	1.0	0.5	1.5	0.5	1.0	1.5
14	10.0	9.5	7.5	10.0	9.5	17.0	13.5	16.0	16.0	18.5	22.5	12.0	16.5	15.5	23.5	25.5
15	23.0	17.5	22.5	13.5	10.0	18.5	18.5	8.0	7.0	9.5	21.0	12.5	12.0	11.0	19.0	9.5
16	0.0	0.0	0.5	0.0	0.0	0.0	0.0	0.0	0.0	0.0	0.0	0.0	0.0	0.0	0.0	0.0
17	0.0	0.0	0.0	0.5	0.0	0.0	0.0	0.0	0.0	0.0	0.0	0.0	0.0	0.0	0.5	0.5
18	9.0	8.0	8.5	13.5	11.5	11.5	11.5	4.0	8.5	10.0	7.5	8.0	4.5	5.0	5.0	4.0
19	1.5	1.5	2.0	3.5	4.0	4.5	3.0	4.5	4.5	7.0	7.5	5.0	6.5	7.5	8.0	13.0
20	0.0	0.0	0.0	0.0	0.0	0.5	1.0	0.0	0.5	0.0	0.0	0.0	0.0	0.5	0.5	0.0
21	0.0	0.0	0.0	0.0	0.0	0.0	0.0	0.0	0.0	0.0	0.0	0.0	0.0	0.0	0.0	0.0
22	4.0	6.5	5.5	6.5	4.5	4.5	2.0	6.5	7.0	6.5	5.5	4.0	10.0	7.5	10.0	8.5
23	59.5	48.0	44.5	55.0	45.5	45.0	52.5	46.5	42.5	37.5	45.0	33.5	58.5	31.5	34.5	40.0
24	0.5	0.0	0.0	0.0	0.0	0.0	0.0	0.0	2.5	2.5	7.0	8.0	3.5	12.0	14.0	14.5
25	0.0	0.0	0.0	0.0	0.5	0.5	0.0	0.0	0.0	1.0	1.5	0.5	0.0	0.0	2.0	0.5
26	33.0	57.0	39.0	43.5	30.0	34.5	42.5	33.5	27.0	27.0	55.0	60.0	20.5	62.5	51.0	32.0
27	0.0	0.0	0.0	0.0	0.0	0.0	0.0	0.0	0.0	0.0	0.0	0.0	0.0	0.0	0.0	0.0
28	0.0	0.0	0.0	0.0	0.0	0.0	0.0	0.0	0.0	0.0	0.0	0.0	0.0	0.0	0.0	0.0
29	0.0	0.5	0.0	0.0	0.5	0.0	0.0	1.0	1.0	0.5	0.0	0.0	2.0	0.0	0.5	1.0
30	21.5	18.5	20.5	18.5	16.0	25.5	28.0	16.0	15.0	23.5	41.0	35.5	21.5	38.5	37.0	36.0
31																
最大日降水量	59.5	57.0	44.5	55.0	45.5	45.0	52.5	52.0	42.5	47.0	55.0	60.0	82.5	62.5	51.0	40.0
起日	23	26	23	23	23	23	23	10	23	10	26	26	10	26	26	23
最大1時間降水量	9.5	22.5	13.0	16.0	13.0	13.0	13.0	21.5	15.5	22.0	13.5	15.5	27.5	11.5	13.0	20.5
起日 時分	26 16:05	26 12:55	10 02:47	10 02:46	10 04:05	10 05:48	10 05:57	10 04:28	10 03:50	10 05:13	26 15:55	26 17:30	10 03:35	26 17:14	10 07:49	10 07:38
最大10分間降水量	2.5	8.0	4.5	5.0	5.5	5.0	4.5	8.5	4.5	8.0	4.0	4.0	7.5	4.0	7.0	7.5
起日 時分	26 15:32	26 12:24	10 02:21	10 01:58	10 04:53	10 03:39	10 05:13	10 04:29	10 04:37	10 04:23	26 15:12	26 17:07	10 02:47	26 12:35	10 07:01	10 06:49
上旬合計	30.0	34.5	38.5	71.0	52.5	53.5	48.5	76.0	61.5	71.5	31.5	27.0	134.0	30.5	38.0	55.0
中旬合計	44.5	38.0	42.5	42.5	36.0	52.5	47.5	33.0	37.5	46.0	59.5	38.0	41.0	40.0	57.5	54.0
下旬合計	118.5	130.5	109.5	123.5	97.0	110.0	125.0	103.5	95.0	98.5	155.0	141.5	116.0	152.0	149.0	132.5
月合計	193.0	203.0	190.5	237.0	185.5	216.0	221.0	212.5	194.0	216.0	246.0	206.5	291.0	222.5	244.5	241.5
1mm以上日数	15	14	15	15	14	13	13	15	16	15	15	14	16	13	15	15
10mm以上日数	6	5	5	8	7	7	7	6	6	7	7	5	10	8	9	9
30mm以上日数	2	2	2	3	3	3	3	3	2	2	3	3	2	3	3	3
50mm以上日数	1	1	0	1	0	0	1	1	0	0	1	1	2	1	1	0
70mm以上日数	0	0	0	0	0	0	0	0	0	0	0	0	1	0	0	0
100mm以上日数	0	0	0	0	0	0	0	0	0	0	0	0	0	0	0	0

※ “)”は準正常値、“)”は資料不足値、“×”は欠測。

地域気象観測降水量月報

大分県 (83) 2026年4月
 単位：mm 2/2頁

観測所名 日付	佐伯	宇目	蒲江
1	9.5	12.0	7.5
2	0.0	0.0	0.0
3	0.0	0.0	0.0
4	28.0	38.0	70.0
5	0.0	0.0	0.0
6	0.0	0.0	0.0
7	1.0	1.5	4.0
8	0.0	0.0	0.0
9	2.5	3.0	7.0
10	0.0	1.0	8.5
11	0.0	0.0	0.0
12	0.0	0.0	0.0
13	1.0	4.5	2.0
14	23.0	30.5	36.5
15	10.5	10.5	30.5
16	0.0	0.0	0.0
17	0.5	2.5	0.5
18	1.5	3.0	1.0
19	6.0	10.0	7.0
20	1.5	2.5	6.0
21	0.0	0.0	0.0
22	10.5	11.5	11.0
23	33.5	35.0	39.5
24	4.5	3.5	1.0
25	0.5	1.0	0.5
26	78.5	105.5	120.5
27	0.0	0.0	0.0
28	0.0	0.0	0.0
29	0.0	0.5	0.0
30	47.5	49.0	55.5
31			
最大日降水量	78.5	105.5	120.5
起日	26	26	26
最大1時間降水量	14.5	17.5	22.0
起日 時分	26 16:43	26 16:10	4 11:33
最大10分間降水量	4.0	5.5	5.5
起日 時分	26 16:25	26 10:44	26 00:50
上旬合計	41.0	55.5	97.0
中旬合計	44.0	63.5	83.5
下旬合計	175.0	206.0	228.0
月合計	260.0	325.0	408.5
1mm以上日数	15	18	16
10mm以上日数	7	9	7
30mm以上日数	3	5	6
50mm以上日数	1	1	3
70mm以上日数	1	1	2
100mm以上日数	0	1	1

※ “) ” は準正常値、“] ” は資料不足値、“ × ” は欠測。

地域気象観測気温月報

大分県 (83)

2026年4月

単位：℃ 1/3頁

観測所名	国見			中津			豊後高田			院内			杵築			武蔵			日田		
	日付	平均	最高	最低	平均	最高	最低	平均	最高	最低	平均	最高	最低	平均	最高	最低	平均	最高	最低	平均	最高
1	11.7	13.1	10.7	12.3	13.4	11.4	12.6	13.8	11.6	11.8	13.0	10.8	12.4	13.4	11.5	12.4	13.5	11.6	12.2	14.1	11.0
2	12.8	16.8	9.6	13.7	20.2	8.0	12.8	17.4	8.3	12.3	19.3	7.3	13.1	19.0	8.6	13.9	19.5	9.3	13.0	19.8	7.9
3	15.3	21.6	7.7	14.3	21.5	7.3	14.9	23.0	7.4	13.4	21.7	4.4	13.6	19.4	4.3	13.7	18.7	6.2	14.9	24.8	6.0
4	18.0	26.4	14.9	18.7	24.8	15.3	18.7	25.1	15.4	18.6	25.7	12.6	18.3	23.8	14.3	17.8	23.4	15.5	18.3	25.5	15.1
5	14.8	19.8	10.6	15.5	19.4	11.7	14.8	21.1	9.9	15.9	23.9	8.7	16.1	20.1	9.9	15.3	18.6	11.0	16.5	23.9	10.2
6	17.1	24.9	9.3	16.3	24.5	9.6	16.0	24.9	8.4	16.1	25.1	6.4	14.7	20.5	6.6	14.5	18.9	7.4	15.7	25.0	7.6
7	12.6	17.5	5.4	13.4	17.5	6.5	13.3	17.3	5.6	12.4	16.8	5.3	13.3	18.1	5.1	14.0	18.3	7.5	13.4	18.7	5.8
8	10.5	15.9	4.3	10.5	16.5	3.8	11.2	19.8	3.9	9.9	18.8	0.9	9.3	15.5	1.8	10.1	14.2	3.0	11.9	22.3	1.9
9	14.8	20.0	8.2	13.5	19.1	7.4	14.6	20.0	7.6	11.6	18.5	4.4	13.1	18.8	5.0	14.5	18.2	8.9	13.4	22.8	7.1
10	17.5	22.1	12.7	19.2	25.1	15.6	18.1	23.8	12.9	20.2	25.4	16.1	19.9	23.8	17.3	19.2	25.2	13.8	20.1	23.5	14.9
11	16.3	22.2	12.7	16.5	20.4	12.4	16.2	21.1	12.6	17.8	24.0	12.3	17.2	24.8	11.8	16.1	20.1	12.5	18.0	25.5	12.5
12	17.2	23.2	13.6	16.9	21.5	12.6	17.1	21.3	12.3	17.4	23.8	11.6	17.4	22.6	11.8	16.4	19.3	12.8	18.6	26.4	12.2
13	16.5	19.7	13.4	17.3	21.0	14.2	17.5	20.6	13.7	17.0	21.8	13.1	16.7	20.3	13.5	16.5	20.2	13.7	18.5	22.7	14.4
14	15.9	18.8	14.2	17.0	20.4	15.3	17.3	21.4	14.6	16.7	20.7	14.6	16.3	18.8	14.6	15.5	17.0	14.3	18.0	20.8	16.9
15	15.1	16.3	14.4	15.7	17.5	15.2	15.9	16.9	15.4	15.7	17.9	14.6	16.2	18.6	14.4	15.7	17.8	14.6	16.5	18.1	13.6
16	15.9	21.5	11.6	16.8	22.2	11.4	16.4	21.8	11.9	16.6	22.8	10.3	17.9	24.1	10.8	17.4	22.0	12.0	17.6	25.5	12.5
17	17.0	20.4	11.2	16.6	21.9	10.9	17.5	22.3	11.3	16.3	21.5	9.2	16.0	20.7	9.7	15.6	19.3	10.3	17.2	23.0	10.6
18	17.8	20.7	14.7	17.8	22.4	15.5	18.6	23.1	15.7	17.2	21.4	15.2	16.7	20.0	15.2	16.4	18.2	14.8	18.8	24.7	15.6
19	17.1	18.3	16.1	17.4	19.6	15.4	17.6	19.6	15.8	16.4	19.3	14.7	16.3	18.7	14.7	16.2	17.5	15.0	18.1	22.0	15.8
20	18.8	24.7	14.8	18.5	23.1	15.3	19.8	26.0	16.0	19.0	25.6	14.1	18.3	23.4	14.8	17.5	21.4	15.1	20.0	26.1	15.1
21	16.5	22.4	11.6	17.3	23.3	11.2	16.7	21.4	10.4	16.1	21.4	8.1	16.6	21.1	9.6	16.9	20.4	10.8	18.2	23.8	11.3
22	14.0	16.8	10.3	13.7	16.8	9.5	13.9	17.8	9.4	12.7	18.3	6.5	13.3	17.9	7.4	13.6	16.0	8.9	14.6	20.5	9.9
23	13.1	14.2	12.2	13.8	14.6	12.9	13.8	15.0	12.5	13.5	14.4	12.3	13.7	14.8	12.5	13.7	15.2	12.6	14.3	15.3	13.4
24	15.0	18.3	12.5	15.7	19.3	13.2	15.8	20.0	13.3	14.5	18.0	11.7	15.1	17.6	12.7	15.4	17.5	13.1	15.5	20.1	12.6
25	15.9	21.6	9.7	15.6	21.6	9.3	16.9	24.0	9.8	15.0	22.6	8.4	14.6	20.7	8.8	14.6	17.7	9.0	17.7	26.1	9.3
26	15.1	17.5	13.9	14.6	15.5	12.9	15.6	18.2	14.0	14.0	15.6	11.0	14.4	15.9	11.1	15.0	15.8	13.8	15.3	17.7	12.8
27	16.5	21.3	13.3	17.4	22.5	12.5	17.3	22.9	11.9	17.4	25.0	10.8	17.9	24.0	12.5	16.6	20.4	13.4	17.6	25.5	11.4
28	17.4	22.9	13.4	18.4	24.1	14.1	18.6	23.9	13.8	18.4	25.9	12.0	18.1	24.2	11.9	16.9	19.1	13.1	18.7	25.6	13.0
29	15.6	17.5	12.8	16.4	18.1	13.6	16.6	18.6	13.8	15.9	19.3	12.4	16.9	20.2	14.1	17.0	20.9	14.5	16.5	21.3	13.4
30	12.9	13.9	11.6	13.5	15.1	11.6	13.6	15.0	11.7	13.2	15.1	11.5	13.4	14.7	11.8	13.5	14.6	11.9	14.6	18.1	12.3
31																					
月極値		26.4	4.3		25.1	3.8		26.0	3.9		25.9	0.9		24.8	1.8		25.2	3.0		26.4	1.9
起日		4	8		10	8		20	8		28	8		11	8		10	8		12	8
上旬平均	14.5	19.8	9.3	14.7	20.2	9.7	14.7	20.6	9.1	14.2	20.8	7.7	14.4	19.2	8.4	14.5	18.9	9.4	14.9	22.0	8.8
中旬平均	16.8	20.6	13.7	17.1	21.0	13.8	17.4	21.4	13.9	17.0	21.9	13.0	16.9	21.2	13.1	16.3	19.3	13.5	18.1	23.5	13.9
下旬平均	15.2	18.6	12.1	15.6	19.1	12.1	15.9	19.7	12.1	15.1	19.6	10.5	15.4	19.1	11.2	15.3	17.8	12.1	16.3	21.4	11.9
月平均	15.5	19.7	11.7	15.8	20.1	11.9	16.0	20.6	11.7	15.4	20.8	10.4	15.6	19.9	10.9	15.4	18.6	11.7	16.5	22.3	11.5
0℃未満日数	0	0	0	0	0	0	0	0	0	0	0	0	0	0	0	0	0	0	0	0	0
25℃以上日数	0	1	0	0	1	0	0	2	0	0	6	0	0	0	0	0	1	0	0	9	0
30℃以上日数		0			0			0			0			0			0			0	
35℃以上日数		0			0			0			0			0			0			0	
積算気温	465			474			480			453			458			462			494		

地域気象観測気温月報

大分県 (83) 2026年4月

単位：℃ 2/3頁

観測所名 日付	玖珠			湯布院			大分			犬飼			竹田			佐伯			宇目		
	平均	最高	最低	平均	最高	最低	平均	最高	最低	平均	最高	最低	平均	最高	最低	平均	最高	最低	平均	最高	最低
1	10.2	12.0	9.2	9.7	11.1	8.7	12.9	14.1	12.1	11.1	12.9	10.0	10.6	11.8	9.8	12.8	13.8	11.9	10.7	12.7	8.5
2	10.3	17.7	4.6	10.1	16.5	4.7	14.4	19.4	10.5	13.1	21.2	6.9	12.3	18.2	6.0	13.8	19.1	9.5	12.7	20.4	5.4
3	12.8	23.4	3.2	11.9	21.1	2.6	15.4	23.3	8.5	14.6	23.2	5.9	13.8	22.1	5.8	14.8	21.9	8.1	12.4	21.2	3.9
4	16.3	22.1	12.9	15.8	21.5	13.2	19.5	25.8	16.0	18.3	24.7	14.5	16.7	22.9	13.9	19.9	24.3	15.7	17.4	21.8	12.5
5	14.2	21.4	7.6	13.9	21.2	6.5	17.0	21.1	14.1	16.9	25.1	11.9	15.8	21.9	11.5	16.3	19.8	12.8	15.2	23.4	8.2
6	14.4	23.0	5.5	13.4	22.3	3.8	16.3	21.9	10.3	16.3	25.3	7.2	16.1	24.1	9.3	16.6	24.5	9.2	14.2	23.0	5.0
7	10.9	16.4	2.2	10.5	15.5	2.0	15.1	18.7	10.1	13.9	19.6	6.1	13.5	20.0	3.8	15.3	19.4	10.4	13.3	18.8	5.8
8	8.9	21.3	-1.3	7.6	18.8	-2.2	11.3	17.0	5.0	9.8	20.3	1.6	9.7	20.1	-0.2	11.6	18.2	5.7	9.2	19.5	-0.4
9	11.9	21.0	3.8	10.7	17.7	2.2	14.6	19.7	8.8	12.8	19.5	5.9	11.4	18.3	4.7	14.4	19.7	8.2	12.3	17.1	4.3
10	19.2	23.1	13.4	18.7	21.2	13.6	20.3	25.1	15.9	20.5	25.8	17.2	19.3	24.4	14.8	21.4	25.6	17.3	19.9	25.7	14.3
11	15.9	24.3	10.3	15.9	22.8	10.8	18.5	23.7	13.0	17.9	25.8	11.8	18.1	25.5	12.8	18.5	24.4	14.6	17.2	25.3	10.7
12	16.4	23.6	10.2	15.7	22.6	9.9	18.3	23.1	14.5	17.4	25.6	11.8	18.2	24.7	12.2	17.7	22.3	13.2	16.8	25.9	10.3
13	16.5	20.9	12.4	14.9	18.3	11.8	18.0	20.9	14.7	16.4	20.5	13.0	15.1	18.1	12.7	17.2	20.4	13.9	15.0	18.4	12.5
14	16.5	19.2	14.6	15.2	16.9	14.0	16.9	19.3	14.6	15.9	18.2	14.0	15.4	16.9	13.6	17.5	19.6	16.1	16.0	17.4	14.3
15	15.2	17.2	13.3	15.3	18.2	13.1	16.1	18.5	14.8	15.3	16.4	14.1	16.3	19.4	14.5	18.0	19.3	16.9	17.0	20.1	15.3
16	15.6	23.0	8.6	14.8	21.9	7.5	18.4	23.3	13.8	16.9	23.4	10.1	15.1	21.8	8.3	18.4	22.9	12.6	16.3	23.1	8.2
17	14.5	21.3	7.3	15.1	19.6	7.1	17.1	22.6	12.1	15.9	24.0	8.9	14.5	22.2	7.1	17.5	23.1	11.3	14.8	21.5	7.0
18	16.7	22.4	13.9	15.5	18.2	13.6	17.5	18.8	15.3	17.1	21.1	15.7	16.0	20.1	13.2	19.3	22.2	17.2	16.8	21.8	14.6
19	16.4	20.8	13.6	15.0	17.6	12.9	16.9	18.6	16.0	16.2	18.9	14.9	15.4	17.4	14.0	17.3	20.3	16.1	16.0	19.8	14.5
20	18.2	23.6	11.8	17.3	23.4	12.4	19.9	25.5	16.0	18.3	24.6	14.9	18.1	22.8	13.7	18.8	23.2	16.1	17.1	22.8	14.3
21	14.9	21.2	7.0	14.2	19.8	6.2	18.2	22.0	13.8	16.3	23.8	9.1	15.9	22.6	8.4	17.3	22.1	10.5	15.8	22.2	6.8
22	13.2	19.6	5.8	12.0	18.4	5.2	14.5	17.6	11.5	13.1	21.1	7.6	13.8	19.7	7.7	15.0	19.8	9.4	13.7	21.9	5.7
23	12.3	13.6	11.6	12.0	13.0	10.9	14.0	15.7	13.0	12.8	14.6	11.9	12.6	13.6	11.6	15.0	16.4	14.0	13.4	14.2	12.7
24	12.5	15.7	10.1	12.1	15.7	9.7	14.9	17.4	12.6	12.9	15.7	10.7	11.9	14.9	9.9	14.4	16.5	12.1	12.5	14.6	10.3
25	15.0	24.0	6.7	13.6	21.3	8.5	15.7	20.0	11.4	15.1	23.0	10.2	14.7	21.7	10.1	16.2	21.4	11.8	14.9	21.7	10.2
26	13.7	17.0	11.0	13.2	15.4	10.7	15.1	15.9	14.3	14.1	15.2	12.7	14.0	16.4	12.2	16.1	17.5	14.9	14.8	17.4	13.5
27	16.0	23.6	10.4	16.0	23.9	10.4	18.5	23.9	13.2	18.0	27.4	11.5	18.1	26.4	11.0	18.0	22.3	13.0	17.7	27.1	10.3
28	17.1	24.3	10.6	16.6	23.5	9.0	18.9	24.5	13.9	18.9	27.2	12.5	18.5	24.2	13.1	18.4	24.0	13.7	18.6	27.3	12.5
29	13.9	17.5	11.3	14.3	19.1	10.4	17.8	20.4	15.3	16.4	22.2	13.0	16.5	22.8	12.6	18.0	21.6	14.5	16.8	23.0	12.9
30	12.8	17.1	10.3	11.6	14.9	9.4	13.9	15.4	12.5	13.0	14.2	11.4	12.6	14.4	10.4	14.5	16.2	13.0	13.3	15.1	11.3
31																					
月極値		24.3	-1.3		23.9	-2.2		25.8	5.0		27.4	1.6		26.4	-0.2		25.6	5.7		27.3	-0.4
起日		28	8		27	8		4	8		27	8		27	8		10	8		28	8
上旬平均	12.9	20.1	6.1	12.2	18.7	5.5	15.7	20.6	11.1	14.7	21.8	8.7	13.9	20.4	7.9	15.7	20.6	10.9	13.7	20.4	6.8
中旬平均	16.2	21.6	11.6	15.5	20.0	11.3	17.8	21.4	14.5	16.7	21.9	12.9	16.2	20.9	12.2	18.0	21.8	14.8	16.3	21.6	12.2
下旬平均	14.1	19.4	9.5	13.6	18.5	9.0	16.2	19.3	13.2	15.1	20.4	11.1	14.9	19.7	10.7	16.3	19.8	12.7	15.2	20.5	10.6
月平均	14.4	20.4	9.1	13.8	19.0	8.6	16.5	20.4	12.9	15.5	21.4	10.9	15.0	20.3	10.3	16.7	20.7	12.8	15.1	20.8	9.8
0℃未満日数	0	0	1	0	0	1	0	0	0	0	0	0	0	0	1	0	0	0	0	0	1
25℃以上日数	0	0	0	0	0	0	0	3	0	0	7	0	0	2	0	0	1	0	0	5	0
30℃以上日数		0			0			0			0			0			0			0	
35℃以上日数		0			0			0			0			0			0			0	
積算気温	424			395			496			455			440		500			443			

地域気象観測気温月報

大分県 (83) 2026年4月
 単位：℃ 3/3頁

観測所名	蒲江		
	平均	最高	最低
1	13.2	14.5	12.3
2	14.7	20.5	10.4
3	15.9	20.2	10.1
4	19.0	21.9	16.1
5	16.8	20.5	13.1
6	16.3	20.2	10.9
7	15.6	19.8	10.4
8	12.5	17.7	8.4
9	16.0	18.5	10.4
10	20.1	24.8	17.4
11	19.6	25.9	16.1
12	19.1	25.3	15.5
13	16.7	19.6	14.2
14	17.8	19.1	16.3
15	18.7	20.9	16.9
16	19.4	24.2	15.2
17	18.6	21.9	13.8
18	19.1	22.9	17.1
19	17.5	20.9	16.4
20	18.3	21.9	16.6
21	18.2	22.8	13.2
22	16.7	22.0	12.5
23	15.6	16.4	14.8
24	15.0	16.3	13.3
25	17.2	22.5	13.1
26	17.4	18.6	15.6
27	18.6	22.7	13.3
28	19.8	25.1	15.3
29	19.1	23.7	15.0
30	15.6	19.1	13.2
31			
月極値		25.9	8.4
起日		11	8
上旬平均	16.0	19.9	12.0
中旬平均	18.5	22.3	15.8
下旬平均	17.3	20.9	13.9
月平均	17.3	21.0	13.9
0℃未満日数	0	0	0
25℃以上日数	0	3	0
30℃以上日数		0	
35℃以上日数		0	
積算気温	518		

地域気象観測風向・風速月報

大分県 (83) 2026年4月
 単位: (m/s) 1/3頁

観測所名	国見						中津						豊後高田						院内						杵築						
	平均	最大	最大風向	最大瞬間	最大瞬間風向	最多	平均	最大	最大風向	最大瞬間	最大瞬間風向	最多	平均	最大	最大風向	最大瞬間	最大瞬間風向	最多	平均	最大	最大風向	最大瞬間	最大瞬間風向	最多	平均	最大	最大風向	最大瞬間	最大瞬間風向	最多	
1	1.2	3.4	WNW	8.7	W	WSW	1.8	5.2	WNW	7.8	W	WNW	3.6	10.6	WNW	13.1	WNW	WNW	1.0	3.5	NNE	6.1	NW	N	1.4	4.8	W	8.7	W	W	
2	2.3	4.4	NNW	9.2	NW	W	3.0	7.6	WNW	12.2	W	WNW	3.9	11.0	WNW	12.9	WNW	NNW	2.2	5.1	NW	9.3	NW	S	2.3	5.2	WNW	11.5	W	WNW	
3	3.3	7.9	SSE	16.0	S	SSE	2.3	5.6	E	9.2	E	NE	4.3	9.9	SE	17.2	ESE	ESE	1.7	5.7	NE	9.0	NE	NE	2.4	6.7	SE	11.1	SE	ESE	
4	5.0	9.3	SE	21.0	S	SE	4.3	8.0	SE	13.9	SSW	SE	7.1	14.5	SE	23.5	SE	SE	2.6	7.6	S	13.4	SSW	SSW	3.6	7.7	W	13.1	W	ESE	
5	1.6	4.3	NNW	7.5	W	WSW	2.3	5.3	NNW	8.2	N	N	2.5	5.9	NNW	8.4	NW	NNW	2.3	6.8	NNE	9.3	NNE	S	2.6	6.3	WNW	9.0	WNW	WNW	
6	1.7	5.1	SE	8.6	ESE	SE	1.8	6.5	SSW	11.8	SSW	WNW	2.5	6.8	ESE	9.4	ESE	SE	1.7	5.0	SSW	9.7	W	S	1.4	4.6	ESE	6.0	E	ESE	
7	4.2	10.0	NNW	13.7	NNW	NNW	3.7	8.2	NW	13.0	NW	NNW	5.4	12.1	WNW	14.5	NW	N	3.1	8.9	NNE	15.9	N	NNE	2.9	6.4	NNW	14.6	WNW	NNW	
8	2.4	6.3	ENE	9.8	ENE	S	2.2	5.7	NE	8.2	NE	SW	2.5	5.5	NNW	7.9	N	ESE	1.9	4.1	NNE	7.4	NNW	S	1.7	5.5	SE	8.0	SE	SE	
9	3.9	7.7	ESE	15.7	ESE	SSE	2.0	5.9	SE	9.7	SE	SE	4.7	10.6	SE	18.1	SSE	SE	1.5	4.6	S	8.5	SSE	S	2.5	6.5	SSE	11.1	SSE	SSE	
10	1.6	6.7	S	13.8	S	SSE	2.2	6.1	WNW	9.4	WSW	W	2.6	9.3	W	11.8	W	WSW	2.1	5.3	SSW	11.2	WSW	SSW	2.3	5.5	WNW	10.2	WNW	WNW	
11	2.2	4.9	WNW	13.7	WNW	W	2.2	6.6	WNW	9.4	NW	WNW	3.7	11.9	WNW	14.1	WNW	WNW	2.6	6.5	NNE	9.7	S	SSW	2.1	5.3	SE	8.3	WNW	W	
12	1.9	4.2	ENE	7.0	ESE	ESE	1.5	3.5	NNE	5.5	NNE	SSW	2.2	4.8	N	6.9	N	SSE	1.7	5.0	NE	7.3	NE	N	1.6	4.8	E	6.4	ESE	ESE	
13	2.0	4.9	E	8.1	ESE	ESE	2.2	5.0	E	8.1	E	ESE	3.1	6.3	E	9.2	E	ESE	1.8	5.6	NE	10.0	NE	NE	1.9	5.0	E	7.7	E	ESE	
14	3.1	5.6	E	9.1	E	ESE	1.6	4.8	ENE	8.7	ENE	ESE	3.2	6.3	ESE	9.1	E	E	1.8	3.7	NE	5.8	N	NNE	1.5	3.5	E	5.0	E	E	
15	1.9	3.4	ESE	8.5	NW	W	2.7	5.6	NW	9.3	NW	NW	4.4	9.7	WNW	11.5	WNW	WNW	1.7	4.2	NE	7.9	NE	N	2.1	6.4	W	10.7	W	E	
16	1.5	4.2	NNW	7.0	W	NW	2.8	5.3	NNW	8.6	NNW	NNW	3.8	7.6	W	9.7	WNW	WNW	2.5	6.3	NNE	8.7	NE	NNE	2.6	5.8	E	11.3	E	WNW	
17	3.1	5.0	SE	12.5	SSE	SE	2.5	6.2	SE	11.9	SE	SE	4.2	8.8	SE	17.4	SE	SE	2.0	6.3	S	12.7	S	S	2.5	5.9	SE	9.5	SE	SE	
18	3.2	5.9	SE	11.2	SE	ESE	1.8	4.4	ENE	7.5	ENE	W	4.0	9.7	SE	15.6	SE	ESE	2.0	4.5	NNE	6.8	NNE	S	1.5	4.4	ESE	6.8	E	SSE	
19	2.5	4.2	SE	7.3	SE	ESE	2.1	4.2	ENE	7.7	ESE	ESE	3.7	5.8	ESE	8.6	ESE	ESE	1.6	3.4	NE	6.5	NE	S	1.2	3.4	ESE	4.7	ESE	SE	
20	2.6	5.3	SE	10.7	SE	SE	1.7	4.3	NW	6.6	NW	NW	3.2	6.7	WNW	10.5	ESE	SE	2.0	6.3	NNW	9.9	N	S	2.2	6.7	E	9.3	E	E	
21	2.2	5.9	NNW	11.5	WNW	W	2.5	7.0	NW	10.9	NW	WNW	4.4	13.5	WNW	15.8	WNW	WNW	2.1	6.1	NNW	9.7	WNW	S	2.4	6.3	WNW	13.8	WNW	WNW	
22	2.3	4.8	NE	7.3	ESE	E	1.4	4.3	NNE	7.4	NNE	SW	2.1	5.2	E	7.3	ENE	SE	1.3	3.9	NE	6.2	NE	S	1.0	3.3	SE	5.0	ESE	SSE	
23	1.9	4.7	ENE	8.4	E	E	2.8	5.6	ENE	9.4	ENE	ENE	2.2	5.1	E	8.1	SE	NE	1.8	4.5	NNE	7.9	NNE	N	1.7	4.7	E	8.4	ENE	WNW	
24	1.5	3.4	E	6.4	ESE	SE	1.6	3.2	E	5.2	NE	NNW	2.4	5.9	NNW	8.5	NNW	ESE	1.6	4.5	NNE	6.9	NNE	S	1.6	3.5	WNW	6.9	W	WNW	
25	2.4	6.1	ENE	9.8	E	E	2.3	5.0	NE	8.5	NNE	NE	3.2	6.5	E	9.0	ESE	E	2.0	5.3	NE	9.2	NE	NE	1.7	5.4	SE	7.6	SE	SE	
26	2.2	4.5	ESE	8.7	SE	ESE	1.5	3.9	E	6.3	E	W	2.7	7.1	W	8.6	W	ESE	1.5	3.2	NNE	5.1	NNW	S	1.1	3.1	WSW	5.2	N	WSW	
27	1.4	3.1	NW	7.5	SW	WSW	2.0	4.9	NNW	8.9	NNW	SE	1.8	4.0	NNW	7.0	NW	ESE	2.3	6.7	NE	9.8	NE	NNE	2.2	5.7	ESE	8.0	ESE	WNW	
28	1.4	3.4	WNW	8.1	WNW	NW	1.7	4.8	WNW	7.9	WNW	NE	2.3	7.4	W	9.8	W	NNE	1.6	5.3	WNW	9.3	S	S	1.3	4.7	ESE	7.3	ESE	SE	
29	1.4	3.7	NNW	7.8	NNW	W	2.4	4.7	WNW	8.4	NW	NNW	3.9	7.0	NW	8.6	W	NW	1.8	4.6	NNE	8.6	N	S	2.0	4.2	N	8.1	NNW	NW	
30	1.8	5.0	ESE	9.0	ESE	E	1.7	4.5	E	6.9	E	E	2.1	5.2	ESE	7.5	SE	ESE	1.8	4.7	NE	7.9	NE	NNE	1.5	4.2	E	6.8	E	E	
31																															
月最大		10.0	NNW	21.0	S			8.2	NW	13.9	SSW			14.5	SE	23.5	SE			8.9	NNE	15.9	N			7.7	W	14.6	WNW		
起日		7		4				7		4				4		4				7		7				4		7			
上旬平均	2.7					SSE	2.6					WNW	3.9					SE	2.0					S	2.3					WNW	
中旬平均	2.4					ESE	2.1					NW	3.6					ESE	2.0					S	1.9					ESE	
下旬平均	1.9					E	2.0					NNW	2.7					ESE	1.8					S	1.7					WNW	
月平均	2.3					ESE	2.2					WNW	3.4					ESE	1.9					S	2.0					WNW	
10m/s以上日数		1						0						7												0					
15m/s以上日数		0						0						0												0					
20m/s以上日数		0						0						0												0					
30m/s以上日数		0						0						0												0					

※「」は準正常値、「J」は資料不足値、「x」は欠測。

地域気象観測風向・風速月報

大分県 (83) 2026年4月

単位: (m/s) 2/3頁

観測所名	武蔵						日田						玖珠						湯布院						大分						
	平均	最大	最大風向	最大瞬間	最大瞬間風向	最多	平均	最大	最大風向	最大瞬間	最大瞬間風向	最多	平均	最大	最大風向	最大瞬間	最大瞬間風向	最多	平均	最大	最大風向	最大瞬間	最大瞬間風向	最多	平均	最大	最大風向	最大瞬間	最大瞬間風向	最多	
1	2.8	6.9	NW	11.3	NW	NW	1.7	3.8	W	6.4	W	W	0.9	2.2	NNE	4.5	NNE	WNN	1.7	4.5	NNE	8.1	NNW	SW	2.2	5.1	NW	10.3	NNW	NW	
2	3.8	7.5	WNW	11.8	W	WNW	2.1	6.0	WNW	10.1	WNW	W	1.0	3.7	WSW	7.5	WSW	SW	2.2	6.3	SW	12.1	SSW	SW	2.5	5.7	NW	10.4	WNW	NNW	
3	3.9	8.8	SSE	11.3	SSE	SSE	1.8	6.1	WNW	10.6	WNW	W	1.2	3.8	NE	8.4	SSE	NE	1.6	4.6	ENE	8.8	E	SW	2.8	6.6	SE	11.0	SE	S	
4	7.1	16.3	SSE	20.1	SSE	SE	3.7	9.5	WSW	14.7	WSW	W	2.8	8.2	SW	16.9	S	SW	3.4	11.6	SW	17.5	SW	WSW	3.8	9.0	SW	15.3	SSW	SSE	
5	2.5	5.7	W	8.7	WNW	NE	2.4	6.3	W	9.8	W	W	1.6	4.1	SW	9.4	SW	SW	2.3	6.8	SW	10.5	SW	SW	2.4	5.0	ENE	7.2	ENE	SSW	
6	2.5	9.2	SSE	10.8	SSE	WSW	1.7	6.2	SW	10.9	W	NNE	1.4	5.0	SW	9.2	SSW	SSW	1.9	6.3	SW	11.9	SW	SW	2.7	9.1	SSE	11.9	SSE	S	
7	5.5	11.2	N	16.5	NNW	NNW	3.0	7.1	NNW	12.4	N	NW	2.0	6.1	NE	11.7	NE	NNE	2.8	7.6	NNE	14.3	NNE	NNE	4.1	7.5	NW	15.1	NNW	NNW	
8	2.0	3.3	ENE	7.2	E	WSW	1.6	5.1	WNW	8.0	WNW	N	1.1	4.6	NNE	7.9	NNE	N	1.7	4.2	NE	8.0	NE	SW	2.5	4.6	N	7.1	NE	S	
9	5.7	13.0	SSE	15.4	SSE	SSE	2.0	6.3	SSW	14.4	SE	NNE	1.8	7.6	SSW	16.0	SSW	NNE	2.0	6.5	S	13.1	SW	SW	3.9	9.6	SSE	16.9	S	SSE	
10	2.8	8.2	SSW	10.8	SSW	WNW	3.9	7.4	SW	15.2	SW	WNW	2.6	7.2	SSW	17.0	SW	SSW	4.0	10.6	SW	17.7	SW	WSW	2.8	6.8	SW	12.0	WNW	SSW	
11	2.4	6.5	NW	9.3	NNW	NW	2.4	5.4	W	8.3	W	W	1.3	4.1	NNE	9.0	ENE	N	2.4	6.5	NNE	10.3	NNE	SW	2.1	4.9	NE	8.3	N	NNE	
12	1.7	3.9	ENE	7.2	ENE	SW	1.4	4.1	W	5.6	NW	W	1.1	3.2	NE	5.7	NNE	NNE	1.4	3.5	SSW	6.6	SW	SW	1.7	4.5	ENE	7.0	ENE	S	
13	2.2	5.6	SSW	8.7	SSE	SSW	1.9	6.2	E	10.3	E	E	1.7	4.0	SSE	9.2	S	SSE	1.7	4.5	SSW	8.3	SW	SW	2.3	4.6	SSE	7.6	S	S	
14	1.6	4.1	E	5.7	E	E	1.4	3.4	NE	4.6	NE	NE	1.0	2.9	SSE	6.6	ENE	NNE	1.2	2.8	SW	4.5	WSW	SW	1.3	3.5	N	5.7	N	S	
15	3.8	7.7	NW	11.8	NW	WNW	1.8	5.4	NW	7.9	WNW	W	1.0	2.7	NNE	7.8	NE	N	2.0	5.0	NNE	11.1	NNE	SW	2.3	6.1	NW	11.4	NNW	NW	
16	4.3	8.5	N	10.8	NNW	NNE	2.6	6.4	ENE	9.8	ENE	NE	2.0	5.1	NE	9.1	NE	NNE	3.3	6.1	E	10.7	N	NNE	3.3	5.4	NNE	10.0	NE	NNE	
17	4.0	11.1	SSE	13.9	SSE	SSE	2.4	5.9	SSE	10.0	SE	ESE	1.3	5.4	SSE	12.8	SE	N	2.3	4.3	SW	11.4	SSE	SW	2.9	7.3	SSE	14.3	SE	SSE	
18	2.5	5.5	SE	6.7	E	SE	2.0	4.7	E	7.4	E	NE	1.2	3.8	SE	6.0	E	SE	1.5	3.6	ENE	8.9	SW	SW	1.9	4.8	NW	6.9	NW	SE	
19	1.2	3.1	NNE	6.2	ENE	SW	1.7	3.6	ENE	6.0	ENE	E	1.8	4.2	ENE	9.2	ENE	E	1.7	3.4	ENE	6.4	NE	N	1.1	2.3	NNW	3.3	NE	NW	
20	2.5	7.4	SE	9.3	SE	SE	2.5	5.5	NW	8.9	WNW	W	1.3	4.3	SE	8.5	SE	ESE	1.8	6.7	ENE	10.4	ENE	SW	2.5	6.6	SSE	10.9	SSE	SSE	
21	3.2	9.8	NW	13.9	NW	NW	2.9	6.5	NNE	11.0	NNE	NE	1.7	5.5	NE	10.5	NNE	NE	2.5	6.5	NE	12.0	ENE	SW	2.8	6.8	NW	13.5	NNW	NW	
22	1.8	5.1	NNE	6.2	NNE	NNE	1.4	3.7	ENE	6.1	E	NE	1.0	4.0	NE	8.8	NE	NNE	1.6	4.0	SW	5.9	SW	SW	1.8	3.4	ENE	5.3	ENE	S	
23	5.0	9.5	NE	11.8	NE	NNE	1.6	4.1	E	6.5	E	SE	1.3	3.4	NE	6.1	NNE	NNE	2.2	4.5	NNE	8.4	NNE	NNE	3.2	7.3	NE	12.5	NNE	NW	
24	3.6	7.0	N	8.7	N	NNE	2.6	5.8	NE	9.5	ENE	ESE	1.5	3.9	NE	8.0	NE	NNE	2.2	4.3	NNE	7.3	NNE	N	2.9	5.0	NW	10.3	NW	NNW	
25	1.7	3.4	SW	6.2	E	WSW	2.1	5.7	NE	8.5	NE	ENE	1.3	3.6	E	7.3	NE	NE	1.7	4.7	SSW	8.4	SSW	SW	2.3	4.3	N	6.4	SW	S	
26	2.5	6.5	N	8.2	N	N	1.4	4.1	WSW	5.8	WSW	ENE	1.2	3.3	NNE	7.1	NE	NNE	1.8	5.8	NE	10.5	NE	SSW	1.7	3.7	W	6.8	NW	WNW	
27	2.3	5.1	S	6.7	S	W	2.1	6.0	WNW	8.8	WNW	WNW	1.1	3.3	SSW	7.2	SW	SW	1.9	6.1	SW	8.8	SW	SW	2.0	4.1	ENE	6.2	NE	SSW	
28	1.7	5.3	NNE	6.2	NW	NE	2.5	6.5	WNW	10.8	WNW	WNW	1.1	3.2	W	7.2	WNW	WSW	2.3	6.7	SW	10.4	SW	SW	2.0	4.8	NE	6.8	NE	S	
29	3.6	7.3	N	9.8	N	NNW	1.8	4.5	W	6.7	WSW	W	1.2	3.4	NE	7.0	NE	N	2.2	4.8	NNE	7.6	NNE	SSW	2.7	5.7	N	10.3	NNW	N	
30	4.1	7.7	ENE	11.3	NE	ENE	2.0	4.7	NE	7.3	ENE	NE	1.4	3.9	E	7.6	E	NNE	1.6	4.8	SW	8.3	SW	WSW	1.4	3.5	ENE	6.2	ENE	NNW	
31																															
月最大		16.3	SSE	20.1	SSE			9.5	WSW	15.2	SW			8.2	SW	17.0	SW			11.6	SW	17.7	SW			9.6	SSE	16.9	S		
起日		4		4				4		10				4		10				4		10				9		9			
上旬平均	3.9					WNW	2.4				W	1.6					SSW	2.4					SW	3.0						S	
中旬平均	2.6					NNE	2.0				W	1.4					NNE	1.9					SW	2.1						S	
下旬平均	3.0					NNE	2.0				ENE	1.3					NNE	2.0					SW	2.3						N	
月平均	3.1					NW	2.1				W	1.4					NNE	2.1					SW	2.5						S	
10m/s以上日数	4							0						0								2					0				
15m/s以上日数	1							0						0								0					0				
20m/s以上日数	0							0						0								0					0				
30m/s以上日数	0							0						0								0					0				

※ ") " は準正常値、 "] " は資料不足値、 " × " は欠測。

地域気象観測風向・風速月報

大分県 (83) 2026年4月

単位: (m/s) 3/3頁

観測所名	犬飼						竹田						佐伯						宇目						蒲江						
	平均	最大	最大風向	最大瞬間	最大瞬間風向	最多	平均	最大	最大風向	最大瞬間	最大瞬間風向	最多	平均	最大	最大風向	最大瞬間	最大瞬間風向	最多	平均	最大	最大風向	最大瞬間	最大瞬間風向	最多	平均	最大	最大風向	最大瞬間	最大瞬間風向	最多	
1	1.1	2.5	N	5.0	NNE	NNE	0.9	2.3	S	5.4	WSW	E	1.8	4.7	WNW	9.3	NNW	W	0.6	1.4	NE	4.1	NW	ESE	3.2	6.6	NNW	12.4	NW	N	
2	1.6	4.8	N	10.5	WNW	NNW	2.5	5.6	WSW	11.1	WSW	W	2.8	5.4	WNW	9.6	NW	WNW	1.3	3.1	W	9.2	NW	NW	2.6	5.3	N	11.6	N	N	
3	1.4	3.0	SSW	8.1	SSE	SSW	1.9	4.7	NE	7.8	E	ENE	2.3	5.6	SE	9.2	SSE	SSW	1.4	4.7	SSE	9.7	SSE	S	3.6	10.0	SSE	16.0	SSE	S	
4	2.5	7.7	WSW	16.0	W	SSW	3.2	8.2	WSW	16.6	W	W	4.5	9.2	S	18.7	SSW	SSE	2.3	7.5	S	18.4	ESE	S	8.2	15.1	SSE	20.3	SSE	SSE	
5	1.9	3.7	SSW	7.0	NNE	SW	3.8	5.9	W	11.7	WNW	W	2.3	5.3	NE	8.4	NE	NE	1.2	4.4	SSE	7.6	SSE	SSE	2.0	4.1	SSE	6.0	SSE	SSE	
6	1.3	3.1	S	5.8	S	S	1.9	5.4	W	10.0	WNW	W	2.2	5.1	SW	9.4	SSW	S	1.1	3.8	SSE	7.9	SSW	S	1.9	4.8	SSE	7.2	S	SSE	
7	3.4	8.0	N	16.0	NNW	N	2.0	5.6	NNE	10.6	WSW	NE	4.0	8.2	NNW	14.6	NNE	NNW	2.3	6.5	NNE	14.2	NNE	NNE	4.4	9.0	N	15.4	NNE	N	
8	1.4	4.0	NNE	7.4	N	WSW	1.5	4.4	ENE	7.4	NE	WSW	2.9	5.1	ENE	8.6	N	W	1.3	4.0	SSE	8.4	SSE	ENE	3.0	5.7	N	9.6	N	N	
9	1.6	4.3	SSW	11.5	SSE	SSW	1.1	3.0	NNE	5.6	N	NNW	2.9	7.6	SSW	12.7	SSW	WSW	1.6	4.6	SSW	10.2	S	NE	4.5	10.5	SSE	16.3	SW	SSW	
10	2.8	6.2	WSW	15.7	W	SSW	3.5	8.3	W	16.3	WSW	W	2.6	7.2	S	13.3	S	WSW	1.3	4.4	S	10.5	SSW	SW	1.8	4.7	SSE	8.8	SSW	S	
11	1.9	4.9	NNE	9.1	NNE	NNE	2.3	5.6	WSW	9.4	WSW	WSW	2.6	6.2	ENE	8.5	E	ENE	1.5	5.3	WSW	9.7	ENE	NNE	3.2	6.4	N	11.0	NNW	NNE	
12	1.4	3.6	NNE	6.6	N	NNE	1.6	3.8	ENE	8.3	E	ENE	1.9	4.9	NE	7.7	NE	WSW	1.0	2.8	NE	6.5	ENE	NE	2.1	4.7	S	6.6	ENE	N	
13	0.9	2.4	SSW	4.7	E	SSW	1.9	4.7	ENE	8.2	ENE	ENE	1.8	3.9	S	6.7	S	WSW	0.7	2.6	ENE	4.9	ENE	SSW	1.4	3.2	S	4.9	S	N	
14	1.0	2.5	NNE	4.5	N	NNE	1.2	3.4	NE	6.5	NE	NE	1.3	2.6	E	5.4	E	NE	0.6	1.9	NNE	3.3	ENE	NE	1.5	5.1	SSE	11.6	SSE	N	
15	1.8	3.6	NNE	7.3	NNE	N	1.0	3.4	NNE	6.4	NE	ENE	2.2	4.8	NNW	8.9	NW	N	1.0	4.4	NE	7.7	NNE	NE	3.4	7.1	NNW	13.3	NW	NNE	
16	2.1	4.8	N	9.6	N	N	1.7	4.2	ENE	7.3	NE	NE	3.4	7.8	NNW	12.7	NNW	N	1.5	4.4	NNE	9.7	NNE	NNE	5.0	10.4	N	17.8	N	N	
17	1.4	3.8	S	9.6	S	SSW	1.7	4.8	ENE	9.4	ENE	ENE	3.0	6.3	SSE	11.3	S	SSE	1.5	4.4	SSW	10.5	SSE	S	4.4	10.0	SSE	15.3	SSE	SSE	
18	1.3	2.6	NNE	6.4	S	NNE	1.4	4.1	ENE	7.5	ENE	NE	1.8	3.7	ENE	7.2	SE	SSE	0.8	2.9	S	5.4	S	SW	2.6	7.8	SSE	12.2	SSE	N	
19	0.8	1.8	NNE	3.1	NNE	NNE	1.5	3.4	NNE	6.0	NE	ENE	1.2	3.5	NNE	5.2	NE	SW	0.7	2.9	ENE	5.2	NE	SW	1.3	3.2	SW	4.6	SSW	N	
20	0.9	2.1	ESE	7.4	SSE	ESE	1.5	4.3	ENE	7.7	ENE	WSW	1.6	4.3	S	7.0	S	WSW	0.9	3.9	ENE	7.3	E	SSW	1.4	4.7	SSE	6.7	SSE	N	
21	1.9	5.4	N	10.5	N	N	2.1	5.8	NNE	10.0	NNE	WSW	2.8	6.3	NNW	11.3	N	NNE	1.6	5.1	NNE	9.7	NE	NNE	3.2	7.8	N	15.0	NNE	N	
22	1.3	3.5	NNE	6.7	NNE	NNE	1.3	3.1	ENE	6.1	ENE	ENE	1.6	3.7	W	6.0	W	NE	1.0	3.8	S	7.9	SE	S	1.6	3.9	SSE	7.5	S	N	
23	2.2	5.0	N	9.6	N	N	1.2	3.6	ENE	6.2	NNE	ENE	2.3	5.4	NW	8.9	WNW	WNW	0.8	1.8	NNE	5.0	NW	WNW	3.7	7.7	NW	14.9	NW	NNE	
24	1.5	3.4	NNE	6.4	N	NNE	1.1	2.7	E	5.1	E	E	2.2	4.2	NW	7.7	NNE	NW	0.9	1.8	NE	4.5	N	SW	4.3	7.1	NNW	13.8	N	N	
25	1.3	3.2	NNE	6.4	NNE	NNE	1.3	3.4	NE	6.1	ENE	ENE	1.9	4.2	NE	6.1	NE	W	0.8	2.4	S	5.4	SE	S	2.1	4.2	NNE	7.7	N	NNE	
26	1.6	3.8	N	7.5	NNE	N	1.3	3.8	NE	7.2	NE	ENE	2.0	7.0	N	13.4	NNW	WNW	0.8	2.7	NE	4.7	NE	E	3.5	11.9	NNE	22.3	N	N	
27	1.4	4.2	NNE	7.9	NNE	NNE	1.9	4.9	WSW	8.3	WSW	SW	2.4	5.5	NE	7.9	NE	WSW	1.0	3.6	NE	7.4	NE	ENE	2.5	5.4	NNW	10.4	NW	N	
28	1.7	4.0	WSW	9.2	W	NNE	3.3	6.1	W	11.2	WNW	WSW	2.0	4.7	ENE	7.9	ENE	ENE	0.8	2.6	N	5.0	S	S	1.6	3.6	SSE	5.6	NE	N	
29	1.5	4.5	N	9.2	NNE	N	1.6	4.2	ENE	7.7	ENE	ENE	2.3	5.2	NNE	8.6	NNE	NNE	1.5	4.0	NNE	8.1	NE	NNE	3.0	6.4	NE	10.2	ENE	N	
30	1.0	2.6	N	5.6	NNE	N	1.0	2.8	E	4.8	E	NE	1.4	3.3	WNW	5.6	WNW	W	0.6	2.3	NNE	4.8	ENE	S	2.0	5.1	SSE	11.4	S	NNE	
31																															
月最大		8.0	N	16.0	NNW			8.3	W	16.6	W			9.2	S	18.7	SSW			7.5	S	18.4	ESE			15.1	SSE	22.3	N		
起日		7		7				10		4				4		4					4		4			4		26			
上旬平均	1.9					SSW	2.2				W	2.8					S	1.4					S	3.5						N	
中旬平均	1.4					NNE	1.6				ENE	2.1					WSW	1.0					NE	2.6						N	
下旬平均	1.5					NNE	1.6				ENE	2.1					WSW	1.0					S	2.8						N	
月平均	1.6					NNE	1.8				ENE	2.3					WSW	1.1					NE	3.0						N	
10m/s以上日数	0						0					0															6				
15m/s以上日数	0						0					0														1					
20m/s以上日数	0						0					0														0					
30m/s以上日数	0						0					0														0					

※ ") " は準正常値、 "] " は資料不足値、 " × " は欠測。

地域気象観測日照時間月報

大分県 (83) 2026年4月

単位：h 1/1頁

観測所名	国見	中津	豊後高田	院内	杵築	日田	玖珠	湯布院	大分	犬飼	竹田	佐伯	宇目	蒲江
日付														
1	0.0	0.0	0.0	0.0	0.0	0.0	0.0	0.0	0.0	0.0	0.0	0.0	0.0	0.0
2	6.9	6.7	6.5	6.1	5.7	6.4	5.6	5.5	3.6	7.1	7.6	5.6	8.6	7.3
3	8.4	8.4	8.1	8.1	8.3	7.7	7.9	7.8	7.6	7.7	7.6	7.8	8.0	8.0
4	1.1	1.2	0.2	2.8	1.2	2.8	1.3	0.0	2.6	1.8	1.5	0.8	0.4	0.8
5	9.9	10.1	10.3	9.3	10.2	8.2	9.6	10.2	9.1	7.8	10.3	8.4	7.7	9.0
6	5.6	5.1	5.1	4.5	4.2	3.9	4.1	2.9	2.8	2.3	2.9	2.5	2.2	4.3
7	8.2	8.9	9.6	7.0	8.1	10.2	8.9	8.8	7.2	7.9	9.0	7.8	7.8	8.0
8	12.1	12.1	12.0	11.9	11.9	12.0	11.5	11.5	12.2	11.9	11.8	11.9	11.6	11.6
9	0.0	0.0	0.0	0.0	0.0	0.1	0.0	0.0	0.1	0.0	0.2	0.0	0.0	0.0
10	0.5	0.8	0.7	1.1	0.2	0.5	1.2	0.0	0.3	0.6	1.1	0.0	0.0	0.6
11	9.5	10.2	8.5	10.6	10.6	10.1	9.8	10.2	10.5	10.2	10.3	10.7	11.1	10.9
12	6.4	6.0	6.1	4.9	5.9	3.4	4.4	5.2	5.1	5.5	5.6	5.4	5.5	5.5
13	0.1	0.0	0.0	1.0	1.0	0.2	0.5	0.3	0.5	0.0	0.0	0.0	0.0	0.0
14	0.0	0.0	0.0	0.0	0.0	0.0	0.0	0.0	0.0	0.0	0.0	0.0	0.0	0.0
15	0.0	0.0	0.0	0.0	0.0	0.0	0.0	0.0	0.1	0.0	0.0	0.0	0.0	0.1
16	12.2	12.2	12.1	10.6	12.2	9.8	8.7	11.2	12.1	9.7	9.0	11.0	9.4	12.2
17	0.2	0.3	0.3	0.2	0.1	0.8	0.7	0.3	0.4	0.4	0.1	0.0	0.2	0.0
18	3.1	0.7	1.7	0.3	0.1	1.5	0.1	0.0	0.2	0.0	0.0	0.4	0.1	0.4
19	0.0	0.1	0.0	0.0	0.0	0.2	0.6	0.0	0.0	0.0	0.0	0.0	0.0	0.3
20	5.5	4.3	5.1	3.6	5.0	4.2	3.6	2.3	5.8	5.3	4.8	2.7	3.6	2.8
21	11.1	11.2	10.2	9.9	10.3	10.4	9.9	8.9	8.2	9.1	9.8	9.2	9.3	10.4
22	0.0	0.0	0.0	0.0	0.0	0.0	0.0	0.0	0.0	0.0	0.3	0.4	0.2	1.1
23	0.0	0.0	0.0	0.0	0.0	0.0	0.0	0.0	0.0	0.0	0.0	0.0	0.0	0.0
24	2.0	1.9	1.6	0.2	0.0	1.3	0.3	0.0	0.0	0.0	0.0	0.0	0.0	0.0
25	10.3	10.5	10.0	9.3	9.3	6.8	7.1	9.4	9.8	9.0	4.7	6.7	2.4	4.5
26	0.0	0.0	0.0	0.0	0.0	0.0	0.0	0.0	0.0	0.0	0.0	0.0	0.0	0.0
27	11.9	11.7	11.7	10.7	11.5	8.2	11.1	10.1	10.3	10.1	9.6	10.6	8.8	10.6
28	4.1	3.1	3.1	2.7	3.5	2.3	2.6	1.5	5.6	5.1	3.7	4.5	5.5	6.3
29	0.0	0.0	0.0	0.0	0.1	0.3	0.0	0.4	2.0	1.7	4.0	4.1	3.8	4.8
30	0.0	0.0	0.0	0.0	0.0	0.0	0.0	0.0	0.0	0.0	0.0	0.0	0.0	0.0
31														
旬合計 上旬	52.7	53.3	52.5	50.8	49.8	51.8	50.1	46.7	45.5	47.1	52.0	44.8	46.3	49.6
旬合計 中旬	37.0	33.8	33.8	31.2	34.9	30.2	28.4	29.5	34.7	31.1	29.8	30.2	29.9	32.2
旬合計 下旬	39.4	38.4	36.6	32.8	34.7	29.3	31.0	30.3	35.9	35.0	32.1	35.5	30.0	37.7
月合計	129.1	125.5	122.9	114.8	119.4	111.3	109.5	106.5	116.1	113.2	113.9	110.5	106.2	119.5
0.1時間未満日数	10	10	11	10	10	7	9	13	8	12	10	12	11	9

※ “)” は準正常値、“)” は資料不足値、“×” は欠測。

地域気象観測相対湿度月報

大分県 (83)

2026年4月

蒸気圧単位：hPa 相対湿度単位：% 1/3頁

観測所名	国見			中津			豊後高田			院内			杵築			武蔵			日田		
	平均 蒸気圧	平均 湿度	最小 湿度	平均 蒸気圧	平均 湿度	最小 湿度	平均 蒸気圧	平均 湿度	最小 湿度	平均 蒸気圧	平均 湿度	最小 湿度	平均 蒸気圧	平均 湿度	最小 湿度	平均 蒸気圧	平均 湿度	最小 湿度	平均 蒸気圧	平均 湿度	最小 湿度
1	12.7	92	84	12.6	89	76	13.1	90	77	12.5	90	78	12.6	87	76				13.1	92	80
2	11.9	81	60	10.3	68	32	11.5	78	49	10.5	76	36	10.7	73	39				11.3	79	40
3	8.7	52	26	10.1	63	32	9.3	58	29	9.0	63	24	9.6	65	31				9.7	63	21
4	15.9	77	58	15.6	73	55	16.0	74	57	15.3	71	55	16.2	77	56				16.3	77	61
5	13.0	78	53	12.9	73	59	13.1	79	52	12.6	72	37	13.4	74	54				12.7	70	38
6	10.8	57	39	11.0	62	27	11.7	66	34	10.4	61	27	12.0	72	46				10.8	66	25
7	9.3	63	43	9.6	62	38	9.7	63	34	9.4	65	30	9.2	60	32				9.3	61	23
8	6.8	56	28	7.7	62	36	7.4	59	28	6.8	61	22	7.6	67	34				6.2	53	16
9	12.5	73	55	12.0	75	60	12.2	72	55	11.7	83	54	12.7	83	66				12.4	77	55
10	18.8	93	72	18.2	83	62	18.6	90	69	18.9	81	63	19.7	85	69				20.8	88	71
11	12.6	69	40	13.2	71	52	13.6	74	55	11.7	60	22	12.5	66	22				12.7	65	31
12	12.0	62	31	13.7	72	51	14.0	72	50	12.3	64	26	12.8	66	34				13.2	65	29
13	14.9	79	58	15.6	79	60	15.5	78	63	15.1	79	54	15.4	82	58				15.6	75	54
14	15.8	88	71	16.9	88	73	16.8	86	67	16.7	88	72	16.8	91	79				18.0	87	70
15	16.5	96	91	16.6	93	86	17.2	95	90	16.7	93	85	16.9	92	83				18.0	96	85
16	13.8	78	53	13.8	74	42	14.6	80	48	13.6	74	42	12.8	65	26				13.3	70	32
17	13.3	69	57	13.7	74	49	14.5	73	52	13.5	74	48	14.5	80	61				13.5	70	51
18	15.8	78	66	16.9	84	65	17.1	80	64	16.7	86	64	16.6	88	71				17.9	83	62
19	16.4	84	78	16.9	86	73	17.3	86	78	16.9	91	82	17.1	92	82				17.7	86	66
20	16.9	79	54	17.4	82	65	17.6	77	53	17.1	79	45	18.0	86	67				17.6	76	55
21	9.7	52	21	9.1	48	13	10.6	56	24	9.1	53	14	10.8	58	26				8.4	44	12
22	11.4	71	43	11.5	73	54	11.5	72	50	11.3	77	48	12.2	80	51				11.5	70	45
23	14.4	95	87	14.7	94	86	15.0	95	84	14.6	95	88	14.7	93	87				15.4	95	85
24	12.4	74	46	12.4	71	45	13.0	74	45	13.0	80	51	13.2	78	50				13.2	76	52
25	11.0	63	39	12.3	71	51	12.8	69	44	12.6	76	46	12.4	77	50				13.7	71	40
26	15.4	90	66	15.4	93	79	16.2	92	71	15.3	95	90	15.6	95	87				16.4	94	78
27	15.3)	83)	59)	15.8	80	57	15.7	81	55	15.7	81	46	15.9	79	54				15.6	80	38
28	15.5	79	50	15.8	75	48	15.7	75	47	14.9	73	35	16.0	79	45				15.7	75	42
29	13.9	78	65	12.9	70	54	13.4	71	55	13.8	77	62	13.2	69	56				13.9	75	54
30	14.3	96	90	14.4	93	88	14.9	96	91	14.3	94	89	14.7	95	83				15.2	92	78
31																					
月極値			21			13			24			14			22						12
起日			21			21			21			21			11						21
上旬平均	12.0	72		12.0	71		12.3	73		11.7	72		12.4	74					12.3	73	
中旬平均	14.8	78		15.5	80		15.8	80		15.0	79		15.3	81					15.8	77	
下旬平均	13.3	78		13.4	77		13.9	78		13.5	80		13.9	80					13.9	77	
月平均	13.4	76		13.6	76		14.0	77		13.4	77		13.9	78					14.0	76	

※ “)”は準正常値、“)”は資料不足値、“×”は欠測。

地域気象観測相対湿度月報

大分県 (83) 2026年4月

蒸気圧単位：hPa 相対湿度単位：% 2/3頁

観測所名 日付	玖珠			湯布院			大分			犬飼			竹田			佐伯			宇目		
	平均 蒸気圧	平均 湿度	最小 湿度	平均 蒸気圧	平均 湿度	最小 湿度	平均 蒸気圧	平均 湿度	最小 湿度	平均 蒸気圧	平均 湿度	最小 湿度	平均 蒸気圧	平均 湿度	最小 湿度	平均 蒸気圧	平均 湿度	最小 湿度	平均 蒸気圧	平均 湿度	最小 湿度
1	11.6	93	86	10.8	90	77	12.7	86	71	13.2	100	83	12.6	98	72	12.5	84	69	12.1	94	80
2	10.2	84	43	9.4	78	38	10.8	67	39	11.1	78	33	9.4	69	33	11.3	72	48	9.6	69	38
3	8.4	64	17	7.6	61	21	9.3	56	22	9.4	62	23	7.5	51	21	9.9	63	23	8.8	66	25
4	14.8	79	65	14.5	81	67	16.6	73	57	18.0	85	64	15.5	82	59	16.8	72	57	16.5	83	58
5	11.3	72	44	10.7	69	43	13.5	70	56	13.6	72	40	10.2	58	34	14.5	79	63	12.9	77	45
6	10.2	66	32	10.0	68	36	11.1	61	43	11.6	66	34	9.4	53	27	11.4	64	20	11.0	71	33
7	9.1	70	31	8.3	66	35	9.6	55	31	10.0	63	31	8.5	55	26	9.9	56	29	10.0	65	34
8	6.1	62	15	6.2	65	24	7.1	54	29	7.8	70	23	5.8	55	16	7.1	53	28	6.6	63	24
9	11.4	79	48	10.8	82	63	12.7	74	61	13.4	89	68	11.3	82	52	13.2	78	62	12.7	87	66
10	19.1	86	70	18.4	85	75	19.8	84	63	21.1	88	71	18.3	82	63	20.5	81	58	19.4	84	57
11	11.0	65	25	9.9	59	16	12.2	59	32	12.2	64	28	9.2	48	13	11.9	57	28	10.5	59	21
12	11.4	65	28	10.1	59	33	12.5	60	41	12.7	67	31	9.0	45	23	12.6	63	40	11.2	64	27
13	13.8	74	59	13.4	80	67	15.6	76	58	16.8	91	73	14.9	87	71	15.6	80	65	15.6	92	78
14	16.2	86	72	15.7	91	78	17.4	91	79	18.1	100	97	17.4	99	95	18.2	91	76	17.7	97	94
15	16.5	95	91	16.2	93	81	17.4	95	83	17.4	100	94	18.3	99	78	18.4	89	76	18.2	94	82
16	12.3	73	30	10.9	68	25	12.9	63	36	13.4	73	30	10.9	68	22	12.0	59	29	12.0	68	34
17	12.4	76	52	12.2	72	53	14.3	74	51	14.7	83	52	12.5	79	42	14.2	72	52	13.7	83	54
18	15.8	84	65	15.4	88	70	17.2	86	76	19.2	98	87	16.5	91	62	17.6	79	63	17.3	91	67
19	14.9	81	60	14.7	87	72	18.2	95	90	18.4	100	100	17.5	100	100	17.9	91	80	17.0	94	71
20	15.5	75	52	15.5	79	57	18.2	80	53	19.1	92	67	16.2	80	55	18.4	85	60	17.1	88	62
21	8.2	52	14	8.4	55	17	10.3	51	20	10.6	61	18	8.4	51	9	10.5	56	19	9.9	59	19
22	10.8	73	45	10.2	74	33	11.8	71	50	12.3	83	39	10.4	68	23	12.6	74	41	12.1	79	41
23	13.5	95	89	13.0	93	84	15.4	96	84	14.8	100	96	14.6	100	100	15.0	88	74	14.4	94	83
24	12.3	85	59	11.9	85	64	13.6	81	59	14.1	95	75	13.3	96	70	13.4	82	69	12.8	88	74
25	12.3	75	42	12.2	80	51	12.9	74	47	14.4	86	58	13.1	81	51	14.4	79	55	14.0	84	55
26	14.8	94	84	14.5	95	86	16.7	98	84	16.1	100	100	16.0	100	100	17.0	93	78	16.3	96	90
27	14.1	80	36	13.2	76	36	16.5	79	54	17.1	85	51	13.5	70	24	16.0	78	58	15.0	78	32
28	14.1	75	41	12.5	69	29	15.4	72	46	15.5	74	26	12.8	63	28	16.5	79	56	14.4	73	27
29	12.8	81	66	12.5	77	55	14.3	70	57	15.5	84	57	13.9	75	50	14.0	69	51	14.5	77	51
30	13.6	92	76	13.0	95	88	15.6	98	86	15.0	100	100	14.6	100	100	15.7	95	88	14.9	97	94
31																					
月極値			14			16			20			18			9			19			19
起日			21			11			21			21			21			21			21
上旬平均	11.2	76		10.7	75		12.3	68		12.9	77		10.9	69		12.7	70		12.0	76	
中旬平均	14.0	77		13.4	78		15.6	78		16.2	87		14.2	80		15.7	77		15.0	83	
下旬平均	12.7	80		12.1	80		14.3	79		14.5	87		13.1	80		14.5	79		13.8	83	
月平均	12.6	78		12.1	77		14.1	75		14.6	84		12.7	76		14.3	75		13.6	80	

※ “)”は準正常値、“]”は資料不足値、“×”は欠測。

地域気象観測相対湿度月報

大分県 (83) 2026年4月
 蒸気圧単位 : hPa 相対湿度単位 : % 3/3頁

観測所名	蒲江		
	平均 蒸気圧	平均 湿度	最小 湿度
1	12.1	80	65
2	11.3	69	44
3	11.0	61	31
4	18.1	82	62
5	14.4	76	59
6	13.9	75	58
7	10.5	59	30
8	7.5	52	26
9	14.4	78	62
10	21.2	90	74
11	11.7	53	23
12	12.0	55	26
13	16.1	84	72
14	19.0	93	84
15	18.9	87	77
16	11.9	54	30
17	15.5	72	57
18	18.2	83	68
19	18.0	90	75
20	19.1	91	72
21	10.0	50	18
22	12.8	67	26
23	15.1	86	75
24	13.1	77	70
25	14.1	72	54
26	17.7	89	77
27	16.6	78	58
28	18.2	80	60
29	14.0	64	49
30	16.4	92	76
31			
月極値			18
起日			21
上旬平均	13.4	72	
中旬平均	16.0	76	
下旬平均	14.8	76	
月平均	14.8	75	

※ “) ” は準正常値、“] ” は資料不足値、“ × ” は欠測。