

大分県農業気象速報  
令和6年3月下旬

大分地方气象台  
令和6年4月2日

注) 本資料に使用した値は全て速報値であり、後日修正することがあります。

### 令和6年3月下旬の気象概況（高温）（多雨）

天気は、高気圧に覆われて晴れる日もあったが、期間の中頃は低気圧や前線などの影響で雨の降る日が多かった。気温は、武蔵で平年より高く、他はかなり高かった（高温）。降水量は、佐賀関、佐伯、宇目で平年より多く、他はかなり多かった（多雨）。日照時間は、犬飼、佐伯、宇目で平年並、他は平年より少なかった。

中津、椿ヶ鼻で「月降水量の多い方から」、24日は犬飼、竹田で「日降水量」、25日は国見、中津、豊後高田で「日最大10分間降水量」、26日は中津で「日最大1時間降水量」の3月の1位の値を更新した。

30日は大分地方気象台でさくら（そめいよしの）の開花を観測した。平年（3月24日）より6日遅く、昨年（3月24日）より6日遅かった。

### 主な観測点の旬の観測値、平年値及び階級区分

	中津		日田		大分		竹田		佐伯	
	平均気温 (°C)	12.8	10.7	13.9	10.6	13.8	11.3	12.3	9.7	13.8
	かなり高い		かなり高い		かなり高い		かなり高い		かなり高い	
降水量 (mm)	112.5	26.3	134.5	44.7	75.5	37.2	124.0	39.9	96.5	44.6
	かなり多い		かなり多い		かなり多い		かなり多い		多い	
日照時間 (h)	50.5	75.5	44.6	58.5	52.7	63.3	51.8	61.2	54.2	61.9
	少ない		少ない		少ない		少ない		平年並	

※表中の値は地上および地域気象観測統計値（左側が旬観測値、右側が旬平年値、下側が階級）。  
※平年値は1991年-2020年、中津の平年値は2011年-2020年による。

### 令和6年3月下旬の気象概況・大分市の昼間の天気

日付	気 象 概 況	昼 間 の 天 気
21日	高気圧に覆われるが、気圧の谷や湿った空気の影響を受ける。	曇時々晴
22日	高気圧に覆われる。	晴一時曇
23日	気圧の谷や湿った空気の影響を受ける。	曇時々雨
24日	前線や湿った空気の影響を受ける。	雨後時々曇
25日	前線や湿った空気の影響を受ける。	雨時々曇
26日	低気圧や前線の影響を受ける。	雨時々曇
27日	高気圧に覆われる。	晴
28日	前線や気圧の谷の影響を受ける。	雨時々曇
29日	高気圧に覆われる。	晴一時曇
30日	高気圧に覆われるが、気圧の谷の影響を受ける。	曇時々晴
31日	高気圧に覆われるが、次第に気圧の谷や湿った空気の影響を受ける。	晴一時雨後曇

# 気象旬報

令和6年3月下旬

大分地方気象台

日付	気温			相対湿度		日照時間 h	全天 日射量 MJ/m <sup>2</sup>	降水量 mm	降雪 深さ 合計 cm	最深 積雪 cm	風速			記事
	平均 ℃	最高 ℃	最低 ℃	平均 %	最小 %						平均 m/s	最大		
												m/s	風向 16方位	
21	7.0	11.0	2.0	63	44	3.5	13.45	—	—	—	2.4	5.3	NW	
22	9.9	16.6	2.1	63	40	10.8	22.13	—	—	—	3.1	6.5	S	
23	17.3	23.4	12.8	73	56	1.6	10.28	2.0	—	—	3.4	8.5	SSW	●
24	12.9	13.9	12.3	99	97	0.0	1.18	54.0	—	—	1.5	3.9	N	● =
25	13.2	15.3	12.1	97	86	0.0	4.05	4.5	—	—	1.1	2.6	N	● =
26	12.6	17.9	10.3	83	66	2.8	12.93	8.0	—	—	3.5	12.1	NW	● = ㊦
27	11.9	17.1	9.3	56	19	10.8	23.52	—	—	—	2.8	4.9	NW	
28	13.2	16.4	9.4	80	62	0.0	3.60	6.5	—	—	2.7	6.0	SSE	●
29	17.6	22.4	14.7	62	35	10.1	23.39	0.0	—	—	2.9	7.4	SW	●
30	18.1	24.4	12.7	55	19	7.4	18.45	—	—	—	2.7	5.5	SSW	∞
31	17.8	23.9	12.9	68	38	5.7	15.67	0.5	—	—	2.3	5.3	SW	● = ㊦
平均／合計	13.8	18.4	10.1	73		52.7	13.5	75.5	—		2.6			
平年値	11.3	15.7	7.1	65		63.3	14.3	37.2	—		2.7			
月平均／合計	11.0	15.6	7.0	68		189.7	14.6	141.0	—		2.9			
月平年値	10.2	14.6	5.9	65		175.0	13.6	99.2	—		2.8			

要素	階級	平年差・比
平均気温(℃)	かなり高い	+2.5
降水量	かなり多い	203%
日照時間	少ない	83%

天気記号等不明な場合は下記URLを参照してください。

[https://www.data.jma.go.jp/obd/stats/data/mdrr/man/tenki\\_kigou.html](https://www.data.jma.go.jp/obd/stats/data/mdrr/man/tenki_kigou.html)

※ “ ) ” は準正常値、“ ] ” は資料不足値、“ × ” は欠測。

※霜、結氷の観測については、初日のみ観測を行っています。

2024年(令和6年)3月に通年の1位の値を更新した一覧表

観測種別(単位)	観測所	極値	観測月日	これまでの極値と観測年月日		統計開始年
日最小相対湿度(%)	大分	9	3月15日	10	2007/4/28	1950
日最大風速(m/s)・風向	国見	15.5 北北西	3月20日	15 ×	1991/9/27	1977

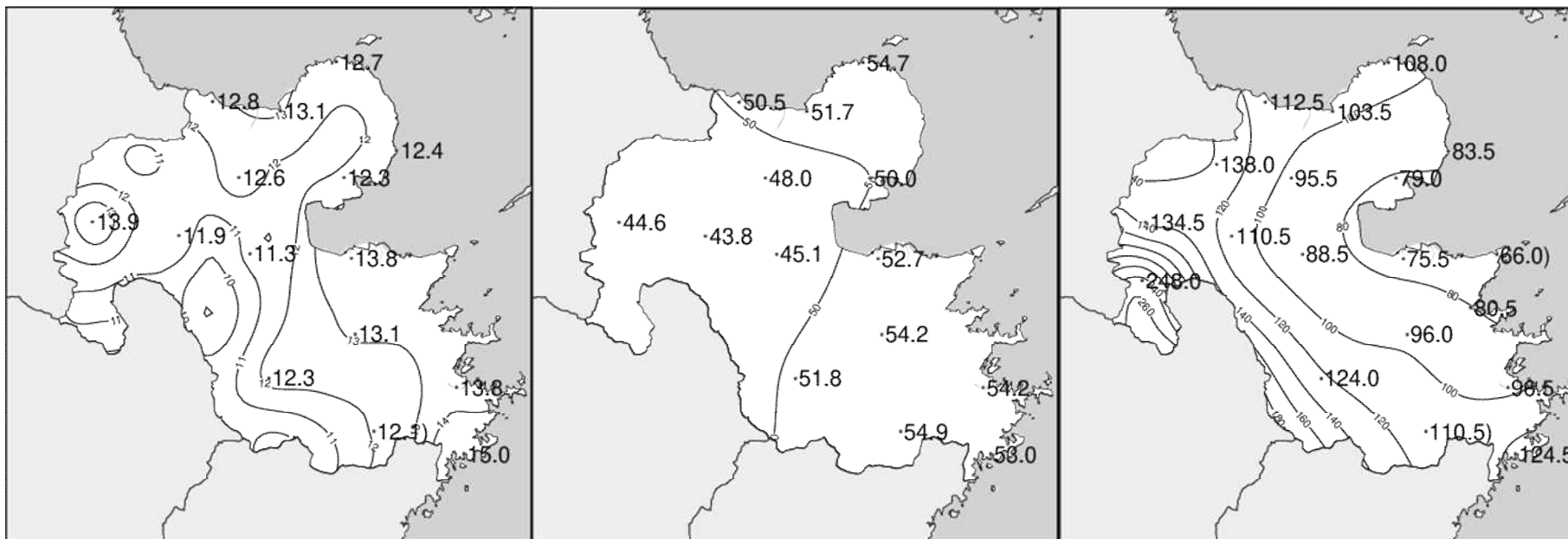
※ 「×」は欠測を表す。

2024年(令和6年)3月に月の1位の値を更新した一覧表

観測種別(単位)	観測所	極値	観測月日	これまでの極値と観測年月日		統計開始年
月降水量の多い方から(mm)	中津	167.5	2024年3月	135.0	2018年3月	2011
	椿ヶ鼻	333.0	2024年3月	319.5	2010年3月	2005
日最大瞬間風速(m/s)・風向	国見	21.0 北北西	3月20日	20.6 南南東	2009年3月22日	2008
	豊後高田	26.4 西北西	3月20日	25.4 南東	2009年3月22日	2008
日最大10分間降水量(mm)	国見	5.0*	3月25日	5.0	2013年3月13日	2008
	中津	6.5	3月25日	4.5	2020年3月7日	2011
	豊後高田	6.0	3月25日	5.0	2013年3月18日	2008
日最大1時間降水量(mm)	中津	14.5	3月26日	9.5	2021年3月5日	2011
日降水量(mm)	犬飼	68.0	3月24日	64	1977年3月22日	1976
	竹田	87.0	3月24日	61	1988年3月14日	1976
日最低気温の低い方から(℃)	中津	-2.5	3月3日	-1.8	2014年3月11日	2011
	武蔵	-3.4	3月3日	-2.2	2004年3月5日	2003

※ 1位の値の更新はタイ記録も含んでいる。タイ記録は「\*」で表す。

## 気象分布図(2024年3月下旬)



**平均気温**  
単位 (°C)

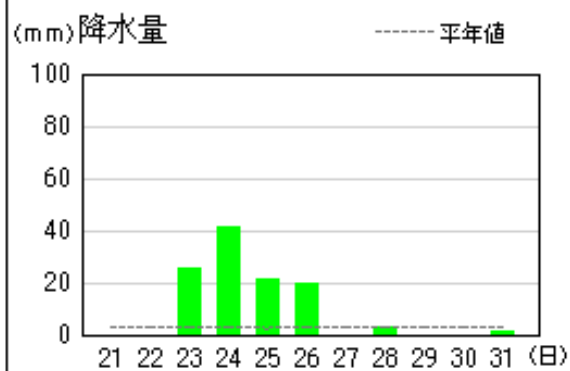
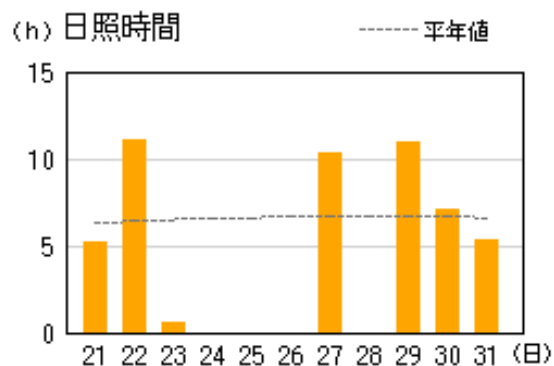
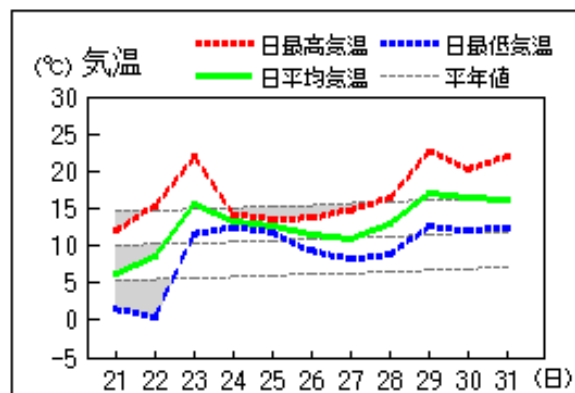
**日照時間**  
単位 (h)

**降水量**  
単位 (mm)

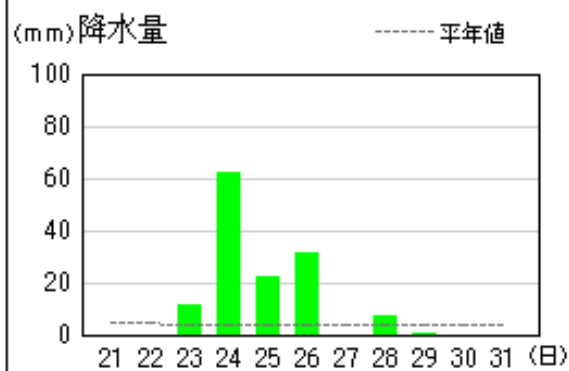
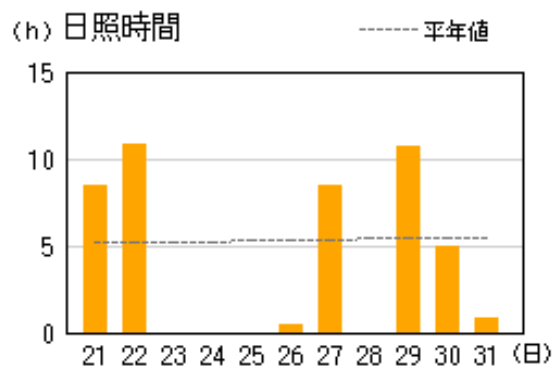
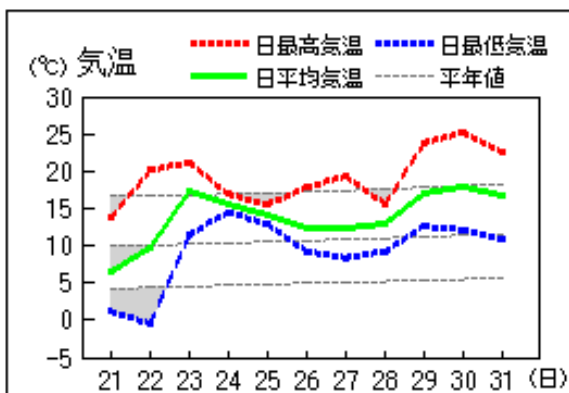
※ “ ) ” は準正常値、“ ] ” は資料不足値、“ × ” は欠測。

アメダス 気象経過図：2024年03月21日-2024年03月31日

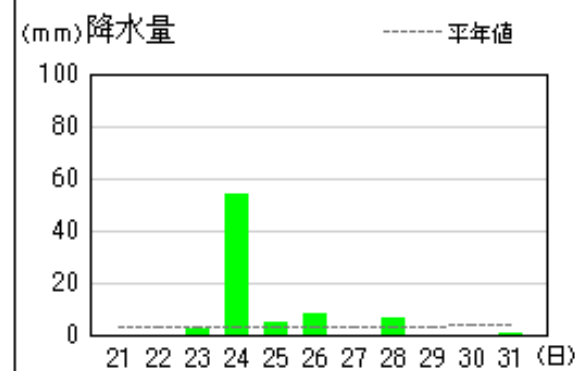
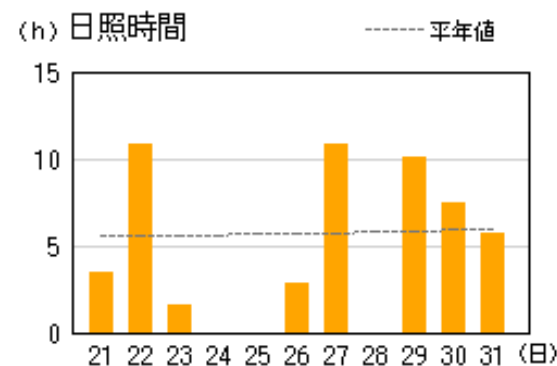
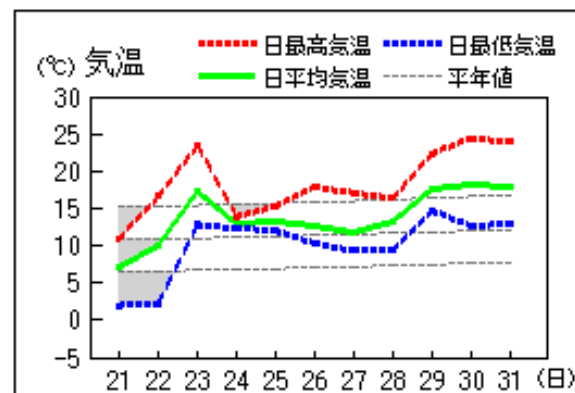
中津



日田

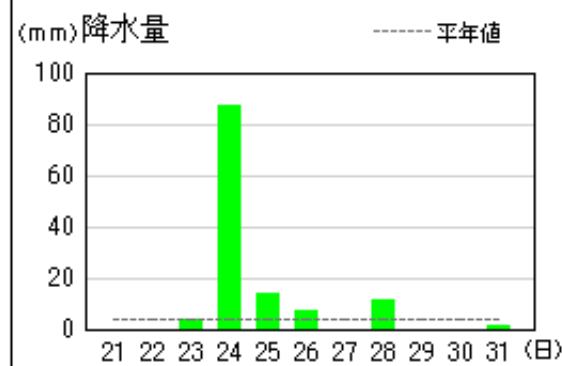
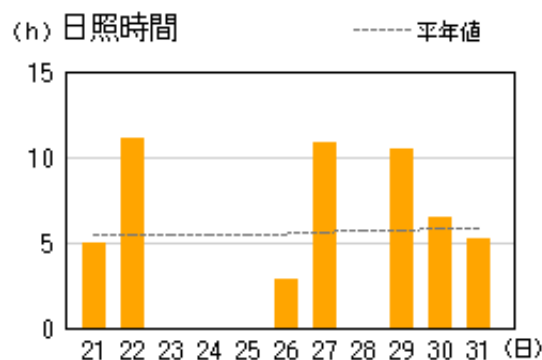
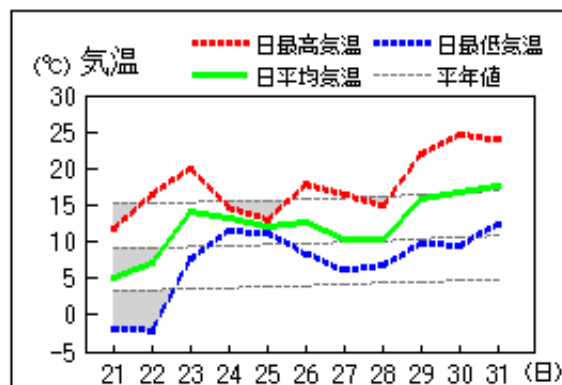


大分

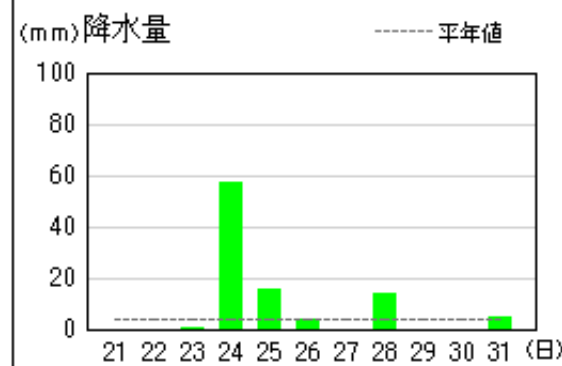
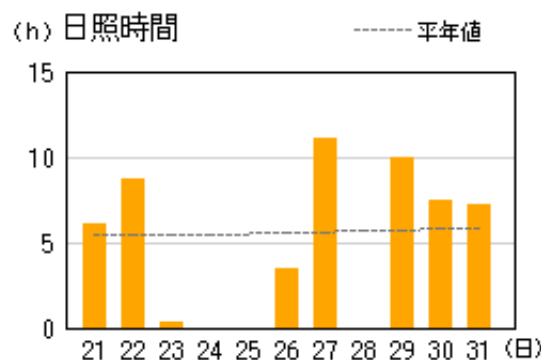
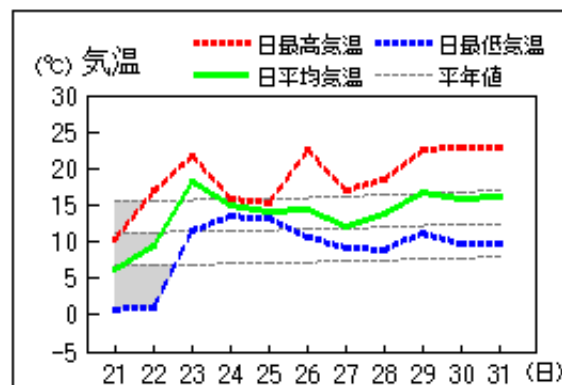


アメダス 気象経過図：2024年03月21日-2024年03月31日

竹田



佐伯





### 地域気象観測旬報

2024年3月21日～31日 大分県 (83)  
(1/4)

観測所名	国見													10℃以上積算気温			124
	気温(℃)			蒸気圧(hPa)	相対湿度(%)		風向・風速(m/s)						降水量(mm)			日照(h)	
	平均	最高	最低	平均	平均	最小	平均	最多	最大	風向	瞬間	風向	日計	1時間	10分		
21	6.4	10.7	2.8	6.2	66	38	2.4	NNW	7.6	NNW	12.9	NW	0.0	0.0	0.0	8.1	
22	9.4	14.2	2.1	7.4	64	39	3.5	ESE	6.4	ESE	11.4	SE	0.0	0.0	0.0	11.0	
23	15.0	18.2	12.7	14.0	82	57	2.0	ESE	5.5	ESE	9.3	ESE	19.5	5.0	1.5	0.0	
24	13.0	14.5	12.0	14.4	96	94	2.2	ESE	3.9	SE	6.7	ESE	41.0	8.0	2.0	0.0	
25	12.3	13.6	11.6	14.0	98	93	1.1	SE	2.9	E	5.5	NNW	16.5	7.0	5.0	0.0	
26	11.3	12.8	9.2	11.6	86	70	3.7	NNW	10.0	NNW	14.2	NW	19.5	12.0	3.0	1.3	
27	10.5	14.2	5.4	7.5	60	36	2.5	NNW	6.1	NNW	9.2	NNW	0.0	0.0	0.0	10.5	
28	13.5	17.2	10.8	11.9	76	53	4.7	SE	9.4	SSE	18.9	S	9.0	3.0	1.0	0.1	
29	15.9	20.1	12.4	12.0	67	33	2.6	WNW	5.5	WNW	12.2	WNW	0.0	0.0	0.0	10.8	
30	16.3	21.1	12.3	12.1	65	25	2.1	ENE	5.6	ENE	9.3	WNW	0.0	0.0	0.0	6.9	
31	16.3	21.5	12.0	13.5	73	48	1.4	SSE	3.5	SSE	6.6	NW	2.5	2.5	1.5	6.0	
前半旬	11.2	14.2	8.2	11.2	81	38	2.2	ESE					77.0			19.1	
後半旬	14.0	17.8	10.4	11.4	71	25	2.8	NNW					31.0			35.6	
旬	12.7	16.2	9.4	11.3	76	25	2.6	ESE					108.0			54.7	
平年差/比	+2.2	+0.9	+3.6	//	//	//							269			80	

観測所名	中津													10℃以上積算気温			126
	気温(℃)			蒸気圧(hPa)	相対湿度(%)		風向・風速(m/s)						降水量(mm)			日照(h)	
	平均	最高	最低	平均	平均	最小	平均	最多	最大	風向	瞬間	風向	日計	1時間	10分		
21	6.1	12.0	1.5	6.1	66	37	2.2	SW	6.4	NNW	11.2	NNW	0.0	0.0	0.0	5.2	
22	8.7	15.4	0.4	7.2	65	40	2.4	SSW	5.7	ENE	8.9	E	0.0	0.0	0.0	11.1	
23	15.7	21.9	11.6	14.0	79	53	2.2	ENE	6.7	WSW	11.1	W	25.5	6.0	2.0	0.6	
24	13.2	14.2	12.5	14.8	97	94	1.4	NE	3.3	ENE	4.9	ENE	41.0	6.5	2.0	0.0	
25	12.6	13.6	11.8	14.1	97	90	1.3	NW	2.8	NW	4.6	NW	21.5	9.0	6.5	0.0	
26	11.4	13.7	9.3	11.6	85	70	3.5	NNW	8.0	NW	12.5	NW	20.0	14.5	5.5	0.0	
27	10.8	14.8	8.2	8.3	65	38	1.8	NNE	4.1	NE	6.7	N	0.0	0.0	0.0	10.3	
28	13.0	16.4	8.8	11.8	78	57	2.8	SE	6.6	SE	10.2	SE	3.0	1.0	0.5	0.0	
29	17.0	22.7	12.6	11.3	60	27	2.8	WNW	6.4	WNW	10.2	WNW	0.0	0.0	0.0	10.9	
30	16.4	20.3	12.0	12.0	66	25	2.2	NE	6.0	SW	10.2	SW	0.0	0.0	0.0	7.1	
31	16.2	21.9	12.5	14.5	79	50	1.6	NNE	5.0	SSE	7.6	SSE	1.5	1.5	1.5	5.3	
前半旬	11.3	15.4	7.6	11.2	81	37	1.9	ENE					88.0			16.9	
後半旬	14.1	18.3	10.6	11.6	72	25	2.5	NNW					24.5			33.6	
旬	12.8	17.0	9.2	11.4	76	25	2.2	ENE					112.5			50.5	
平年差/比	+2.1	+1.7	+3.1	//	//	//							428			67	

観測所名	豊後高田													10℃以上積算気温			128
	気温(℃)			蒸気圧(hPa)	相対湿度(%)		風向・風速(m/s)						降水量(mm)			日照(h)	
	平均	最高	最低	平均	平均	最小	平均	最多	最大	風向	瞬間	風向	日計	1時間	10分		
21	6.2	11.2	1.8	6.3	69	40	3.1	SE	9.1	NNW	12.8	NNW	0.0	0.0	0.0	6.2	
22	9.7	16.7	0.7	7.7	66	39	4.0	ESE	8.3	ESE	11.7	E	0.0	0.0	0.0	10.9	
23	15.6	20.1	13.2	14.5	82	60	2.5	SE	7.2	SSW	12.0	SW	23.0	5.5	2.0	0.2	
24	13.8	15.4	12.9	15.3	97	94	1.9	E	4.2	ESE	5.8	ESE	38.5	6.5	3.0	0.0	
25	12.5	13.6	12.0	14.1	97	94	1.6	NNW	4.2	NW	6.5	NW	19.0	8.0	6.0	0.0	
26	11.6	13.0	9.7	11.7	85	68	5.8	NNW	13.2	NW	15.8	NNW	19.0	11.0	4.0	0.2	
27	10.8	16.2	6.8	8.4	65	40	2.8	NNW	6.0	NW	7.8	NW	0.0	0.0	0.0	10.2	
28	13.8	17.2	9.5	11.9	74	52	5.3	SE	11.3	SE	22.2	ESE	4.0	1.0	0.5	0.0	
29	16.9	23.3	12.6	11.6	62	31	4.1	WSW	11.1	WNW	13.4	NW	0.0	0.0	0.0	10.8	
30	17.0	22.5	11.5	12.6	65	28	2.0	N	5.3	N	8.8	WSW	0.0	0.0	0.0	7.4	
31	16.3	23.2	10.6	14.3	77	41	2.2	SE	6.2	ESE	11.2	WSW	0.0	0.0	0.0	5.8	
前半旬	11.6	15.4	8.1	11.6	82	39	2.6	ESE					80.5			17.3	
後半旬	14.4	19.2	10.1	11.8	71	28	3.7	SE					23.0			34.4	
旬	13.1	17.5	9.2	11.7	76	28	3.2	SE					103.5			51.7	
平年差/比	+2.8	+2.4	+3.8	//	//	//							288			79	

観測所名	院内													10℃以上積算気温			127
	気温(℃)			蒸気圧(hPa)	相対湿度(%)		風向・風速(m/s)						降水量(mm)			日照(h)	
	平均	最高	最低	平均	平均	最小	平均	最多	最大	風向	瞬間	風向	日計	1時間	10分		
21	4.4	11.1	-0.8	6.1	76	48	2.2	NNE	6.0	NE	9.8	NNE	0.0	0.0	0.0	1.7	
22	6.9	14.6	-2.1	7.0	72	42	2.2	S	5.4	NE	9.2	NE	0.0	0.0	0.0	11.2	
23	15.5	22.5	8.3	14.5	82	57	2.0	S	5.6	SSW	14.4	S	16.0	6.5	2.0	2.1	
24	13.5	15.0	12.2	14.8	95	90	1.5	NNE	6.3	N	10.4	NNW	38.5	9.5	2.5	0.0	
25	12.7	14.2	11.9	14.2	97	92	1.1	NE	3.1	NE	5.0	N	14.0	4.5	1.5	0.0	
26	11.0	14.0	8.3	11.8	89	74	1.9	NNE	5.0	NNE	12.7	NNE	21.5	11.0	4.0	0.0	
27	10.6	16.1	7.1	8.5	69	30	2.0	S	4.9	NNE	7.5	N	0.0	0.0	0.0	10.5	
28	12.0	15.7	7.6	11.7	83	55	1.8	S	4.1	ENE	7.6	SSE	5.5	1.5	0.5	0.1	
29	17.8	23.9	11.7	10.1	53	21	2.4	SSW	4.9	WNW	11.0	S	0.0	0.0	0.0	10.8	
30	18.1	24.6	11.2	10.1	52	22	2.3	SSW	6.9	SSW	14.4	S	0.0	0.0	0.0	7.4	
31	16.1	24.1	8.8	13.7	75	50	2.0	S	5.7	NNE	9.7	S	0.0	0.0	0.0	4.2	
前半旬	10.6	15.5	5.9	11.3	84	42	1.8	S					68.5			15.0	
後半旬	14.3	19.7	9.1	11.0	70	21	2.1	S					27.0			33.0	
旬	12.6	17.8	7.7	11.1	77	21	1.9	S					95.5			48.0	
平年差/比	+3.1	+2.3	+4.0	//	//	//							239			81	

※“( )”は準正常値、“[]”は資料不足値、“×”は欠測。

### 地域気象観測旬報

2024年3月21日～31日 大分県 (83)  
(2/4)

観測所名	杵築												10℃以上積算気温			121
	気温(℃)			蒸気圧(hPa)	相対湿度(%)		風向・風速(m/s)					降水量(mm)			日照(h)	
	平均	最高	最低	平均	平均	最小	平均	最多	最大	風向	瞬間	風向	日計	1時間		
21	5.6	12.2	0.1	6.3	71	41	1.6	WNW	5.3	E	8.0	WNW	0.5	0.5	0.5	3.5
22	8.0	14.4	-1.1	7.8	73	43	2.2	ESE	6.2	E	9.7	ESE	0.0	0.0	0.0	11.2
23	15.2	19.9	11.0	14.5	84	61	1.1	NE	2.9	N	5.0	N	9.5	4.0	1.5	0.0
24	12.9	14.1	12.0	14.4	97	93	1.3	S	2.7	SSW	4.3	WSW	35.0	8.5	2.0	0.0
25	12.7	14.7	11.9	14.2	97	91	0.9	ESE	2.8	ESE	4.3	ESE	8.0	4.5	3.0	0.0
26	12.1	15.1	9.4	11.8	83	66	2.5	NW	6.8	WNW	15.0	WNW	10.0	5.5	2.5	1.4
27	10.5	15.1	5.1	8.3	66	34	2.0	WNW	5.9	SE	8.0	SE	0.0	0.0	0.0	10.7
28	12.2	16.3	7.4	12.6	87	69	1.8	SSE	5.9	SSE	10.7	SSE	16.0	4.5	1.0	0.0
29	15.7	20.1	11.0	12.6	72	42	2.5	WSW	6.1	ESE	8.7	NW	0.0	0.0	0.0	10.6
30	14.4	21.1	9.0	12.9	79	56	1.9	ESE	6.4	ESE	9.4	ESE	0.0	0.0	0.0	7.3
31	15.5	21.4	8.2	13.2	75	54	1.7	W	5.5	E	7.9	E	0.0	0.0	0.0	5.3
前半旬	10.9	15.1	6.8	11.4	84	41	1.4	ESE					53.0			14.7
後半旬	13.4	18.2	8.4	11.9	77	34	2.1	ESE					26.0			35.3
旬	12.3	16.8	7.6	11.7	80	34	1.8	ESE					79.0			50.0
平年差/比	+2.1	+1.5	+2.5	//	//	//							216			78

観測所名	武蔵												10℃以上積算気温			121					
	気温(℃)			蒸気圧(hPa)	相対湿度(%)		風向・風速(m/s)					降水量(mm)			日照(h)						
	平均	最高	最低	平均	平均	最小	平均	最多	最大	風向	瞬間	風向	日計	1時間			10分				
21	6.6	12.0	3.3										3.0	W	6.4	NNW	9.8	NNW	0.0	0.0	0.0
22	9.4	14.5	1.3										3.9	WSW	10.3	SE	12.9	SE	0.0	0.0	0.0
23	14.6	18.3	12.3										2.2	N	6.8	SSW	8.7	SSE	17.0	5.0	2.0
24	12.5	13.6	11.9										1.7	NNE	6.1	NNE	7.2	NNE	35.0	8.5	2.0
25	12.1	12.7	11.8										1.1	N	3.2	NNW	4.6	NW	10.5	3.5	2.0
26	12.0	15.6	9.2										4.4	NW	11.2	NNW	17.0	NNW	7.0	5.0	1.5
27	10.4	13.7	7.1										2.9	NE	6.4	NNE	8.7	NNE	0.0	0.0	0.0
28	12.9	15.4	8.7										5.3	SSE	11.1	SE	14.4	SE	12.5	3.5	1.0
29	15.1	17.8	11.8										2.3	WNW	5.0	SW	8.2	SW	0.0	0.0	0.0
30	15.2	18.4	11.7										2.2	W	7.5	WNW	10.3	WNW	0.0	0.0	0.0
31	15.7	19.0	10.4										2.3	WSW	6.3	S	7.2	S	1.5	1.5	1.5
前半旬	11.0	14.2	8.1										2.4	N					62.5		
後半旬	13.6	16.7	9.8										3.2	WSW					21.0		
旬	12.4	15.5	9.0										2.8	W					83.5		
平年差/比	+1.8	+0.7	+3.0	//	//	//													287		

観測所名	日田												10℃以上積算気温			137
	気温(℃)			蒸気圧(hPa)	相対湿度(%)		風向・風速(m/s)					降水量(mm)			日照(h)	
	平均	最高	最低	平均	平均	最小	平均	最多	最大	風向	瞬間	風向	日計	1時間		
21	6.5	13.8	1.2	6.1	66	37	2.2	WNW	6.2	WNW	10.6	W	0.0	0.0	0.0	8.5
22	9.8	20.1	-0.5	6.6	59	18	2.1	W	6.4	W	10.3	WSW	0.0	0.0	0.0	10.8
23	17.4	21.2	11.5	16.6	83	57	2.5	NW	6.8	SW	11.7	WSW	11.0	6.5	2.0	0.0
24	15.7	16.9	14.5	17.1	96	87	1.3	ENE	3.6	N	5.5	N	62.0	11.5	3.5	0.0
25	14.2	15.5	12.9	15.9	98	90	1.1	WSW	4.2	W	7.3	W	22.5	8.5	3.5	0.0
26	12.4	17.8	9.2	12.6	86	67	2.8	WNW	8.0	NW	15.4	NW	31.5	15.0	4.5	0.4
27	12.4	19.3	8.4	7.8	58	15	2.2	ENE	4.8	ENE	7.5	NE	0.0	0.0	0.0	8.4
28	12.9	15.6	9.2	12.1	81	55	2.6	NE	6.2	E	9.9	SE	7.0	2.5	1.0	0.0
29	17.1	23.8	12.6	11.2	61	23	3.2	W	6.3	W	10.3	W	0.5	0.5	0.5	10.7
30	17.9	25.2	12.1	10.9	57	19	2.1	ESE	6.3	WSW	12.4	SW	0.0	0.0	0.0	5.0
31	16.8	22.6	10.9	15.4	80	59	1.7	WSW	4.0	WSW	6.2	WNW	0.0	0.0	0.0	0.8
前半旬	12.7	17.5	7.9	12.5	80	18	1.8	WSW					95.5			19.3
後半旬	14.9	20.7	10.4	11.7	71	15	2.4	WSW					39.0			25.3
旬	13.9	19.3	9.3	12.0	75	15	2.2	WSW					134.5			44.6
平年差/比	+3.3	+2.2	+4.3	//	//	//							301			76

※“( ) ”は準正常値、“ ] ”は資料不足値、“ × ”は欠測。

観測所名	玖珠												10℃以上積算気温			111					
	気温(℃)			蒸気圧(hPa)	相対湿度(%)		風向・風速(m/s)					降水量(mm)			日照(h)						
	平均	最高	最低	平均	平均	最小	平均	最多	最大	風向	瞬間	風向	日計	1時間			10分				
21	3.7	11.4	-2.0	5.4	71	41	1.1	W	4.0	SW	8.9	SSW	0.0	0.0	0.0	6.9					
22	7.4	18.2	-3.1	5.8	62	17	0.9	N	3.4	SSW	9.2	SW	0.0	0.0	0.0	10.4					
23	15.3	18.0	10.3	14.3	82	51	1.6	SW	4.5	SW	11.5	SSW	5.0	2.5	1.0	0.0					
24	13.4	15.4	12.2	14.7	95	92	1.5	NNE	4.7	NNE	7.9	NE	54.0	9.5	2.0	0.0					
25	12.6	13.8	11.7	13.9	95	89	0.9	NNW	3.6	NNE	7.4	NE	11.5	3.5	2.0	0.0					
26	11.1	17.7	6.4	12.2	89	80	2.0	SW	4.5	NE	10.8	SW	31.5	11.0	4.5	0.0					
27	9.4	16.4	5.7	7.5	68	18	1.5	NNE	3.7	NNE	7.2	ENE	0.0	0.0	0.0	8.6					
28	11.0	16.0	6.4	11.0	83	65	1.5	NW	5.2	SW	10.7	SSW	6.0	1.5	0.5	0.0					
29	15.1	21.9	9.7	10.3	64	24	1.9	SW	5.0	SW	9.2	SW	2.0	2.0	1.0	10.7					
30	15.7	22.0	9.7	9.6	57	23	1.8	SW	5.5	SSW	10.4	S	0.0	0.0	0.0	6.2					
31	16.3	22.4	9.7	14.2	77	55	1.3	NE	3.3	SW	6.9	WSW	0.5	0.5	0.5	1.0					
前半旬	10.5	15.4	5.8	10.8	81	17	1.2	N					70.5			17.3					
後半旬	13.1	19.4	7.9	10.8	73	18	1.7	SW					40.0			26.5					
旬	11.9	17.6	7.0	10.8	77	17	1.5	SW					110.5			43.8					
平年差/比	+3.1	+2.3	+3.9	//	//	//										255					74

### 地域気象観測旬報

2024年3月21日～31日 大分県 (83)  
(3/4)

観測所名	湯布院													10℃以上積算気温			106
	気温(℃)			蒸気圧(hPa)	相対湿度(%)		風向・風速(m/s)						降水量(mm)			日照(h)	
	平均	最高	最低	平均	平均	最小	平均	最多	最大	風向	瞬間	風向	日計	1時間	10分		
21	3.2	10.8	-2.7	5.2	71	39	2.0	SW	5.0	WSW	11.1	W	0.0	0.0	0.0	3.1	
22	6.0	14.6	-4.0	6.3	69	39	1.7	SW	5.0	ENE	9.0	SSW	0.0	0.0	0.0	11.2	
23	15.0	18.3	9.6	13.9	80	47	2.9	SW	8.7	WSW	15.3	SW	3.5	2.0	0.5	0.0	
24	12.2	14.0	10.7	13.8	97	95	1.6	SW	3.7	SSW	6.0	SW	54.5	10.5	2.5	0.0	
25	12.1	13.9	10.7	13.5	96	91	1.4	SW	3.9	SW	5.2	SW	7.0	2.5	1.5	0.0	
26	10.7	17.6	6.2	11.5	86	74	4.2	WSW	9.5	SW	16.1	SW	17.5	5.5	1.5	0.0	
27	8.6	15.8	5.0	7.1	66	21	2.2	NNE	4.8	S	9.5	E	0.0	0.0	0.0	10.0	
28	10.2	14.6	5.1	10.4	82	66	2.6	WSW	6.2	WSW	13.5	WSW	6.0	2.0	0.5	0.0	
29	14.8	20.6	10.3	9.6	60	27	4.0	SW	8.1	SW	13.4	SW	0.0	0.0	0.0	10.4	
30	15.5	21.8	9.8	9.1	54	22	2.7	SW	8.5	SW	13.7	SW	0.0	0.0	0.0	6.4	
31	15.6	22.1	10.1	13.0	74	50	2.2	SW	7.1	SW	12.3	SW	0.0	0.0	0.0	4.0	
前半旬	9.7	14.3	4.9	10.5	83	39	1.9	SW					65.0			14.3	
後半旬	12.6	18.8	7.8	10.1	70	21	3.0	SW					23.5			30.8	
旬	11.3	16.7	6.4	10.3	76	21	2.5	SW					88.5			45.1	
平年差/比	+3.2	+2.4	+4.1	//	//	//							223			79	

観測所名	大分													10℃以上積算気温			135
	気温(℃)			蒸気圧(hPa)	相対湿度(%)		風向・風速(m/s)						降水量(mm)			日照(h)	
	平均	最高	最低	平均	平均	最小	平均	最多	最大	風向	瞬間	風向	日計	1時間	10分		
21	7.0	11.0	2.0	6.3	63	44	2.4	S	5.3	NW	10.5	NW	0.0	0.0	0.0	3.5	
22	9.9	16.6	2.1	7.7	63	40	3.1	S	6.5	S	11.3	S	0.0	0.0	0.0	10.8	
23	17.3	23.4	12.8	14.4	73	56	3.4	S	8.5	SSW	16.4	S	2.0	1.5	0.5	1.6	
24	12.9	13.9	12.3	14.8	99	97	1.5	E	3.9	N	6.2	N	54.0	9.0	2.0	0.0	
25	13.2	15.3	12.1	14.7	97	86	1.1	N	2.6	N	4.5	N	4.5	3.0	1.5	0.0	
26	12.6	17.9	10.3	12.3	83	66	3.5	NW	12.1	NW	19.0	NW	8.0	6.0	4.5	2.8	
27	11.9	17.1	9.3	7.6	56	19	2.8	NNW	4.9	NW	9.0	NNW	0.0	0.0	0.0	10.8	
28	13.2	16.4	9.4	12.4	80	62	2.7	SSE	6.0	SSE	9.7	SSE	6.5	1.5	0.5	0.0	
29	17.6	22.4	14.7	12.3	62	35	2.9	SW	7.4	SW	13.0	SW	0.0	0.0	0.0	10.1	
30	18.1	24.4	12.7	10.8	55	19	2.7	SSW	5.5	SSW	9.2	SSW	0.0	0.0	0.0	7.4	
31	17.8	23.9	12.9	13.8	68	38	2.3	N	5.3	SW	9.3	WSW	0.5	0.5	0.5	5.7	
前半旬	12.1	16.0	8.3	11.6	79	40	2.3	S					60.5			15.9	
後半旬	15.2	20.4	11.6	11.5	67	19	2.8	S					15.0			36.8	
旬	13.8	18.4	10.1	11.6	73	19	2.6	S					75.5			52.7	
平年差/比	+2.5	+2.7	+3.0	//	//	//							203			83	

観測所名	犬飼													10℃以上積算気温			131
	気温(℃)			蒸気圧(hPa)	相対湿度(%)		風向・風速(m/s)						降水量(mm)			日照(h)	
	平均	最高	最低	平均	平均	最小	平均	最多	最大	風向	瞬間	風向	日計	1時間	10分		
21	5.3	12.7	-1.3	6.5	76	49	1.3	NNE	3.1	NNE	6.0	N	0.0	0.0	0.0	4.2	
22	8.7	17.1	-0.9	8.2	75	41	1.2	S	3.9	N	9.0	SSE	0.0	0.0	0.0	10.5	
23	15.8	22.8	10.4	15.0	83	65	1.6	SSW	4.1	SSW	8.4	S	2.0	1.0	0.5	0.1	
24	12.4	15.1	11.5	14.4	100	100	1.7	N	3.5	NNE	7.5	NNE	68.0	9.5	2.5	0.0	
25	12.4	14.0	11.4	14.4	100	100	1.1	NNE	2.8	NNE	5.2	NNE	10.0	4.0	1.0	0.0	
26	12.6	19.5	8.7	12.9	87	73	3.8	NNW	9.1	N	17.9	WSW	5.0	2.5	1.0	4.0	
27	11.0	17.3	6.9	7.4	60	20	2.4	NNW	4.3	NNW	9.3	N	0.0	0.0	0.0	11.2	
28	11.6	16.4	6.9	13.2	94	70	1.4	SSW	3.4	S	8.8	SE	10.5	3.0	1.0	0.0	
29	17.8	24.7	12.5	11.2	59	18	2.7	SW	4.9	WSW	11.3	W	0.0	0.0	0.0	10.1	
30	18.6	26.0	12.3	10.5	53	19	2.7	SSW	5.1	SSW	10.1	W	0.0	0.0	0.0	8.5	
31	18.4	25.4	14.1	14.5	71	38	2.4	NNE	5.7	SW	11.7	W	0.5	0.5	0.5	5.6	
前半旬	10.9	16.3	6.2	11.7	87	41	1.4	NNE					80.0			14.8	
後半旬	15.0	21.6	10.2	11.6	71	18	2.6	SSW					16.0			39.4	
旬	13.1	19.2	8.4	11.7	78	18	2.0	NNE					96.0			54.2	
平年差/比	+3.0	+2.5	+3.9	//	//	//							251			87	

観測所名	竹田													10℃以上積算気温			123
	気温(℃)			蒸気圧(hPa)	相対湿度(%)		風向・風速(m/s)						降水量(mm)			日照(h)	
	平均	最高	最低	平均	平均	最小	平均	最多	最大	風向	瞬間	風向	日計	1時間	10分		
21	5.0	11.8	-2.0	5.5	68	36	2.2	W	6.5	W	11.6	W	0.0	0.0	0.0	4.9	
22	7.1	16.5	-2.1	7.2	74	38	1.5	SW	4.5	ENE	7.7	ENE	0.0	0.0	0.0	11.1	
23	14.1	20.0	7.7	14.6	89	73	1.5	WSW	5.8	WSW	10.8	SW	3.5	1.5	1.0	0.0	
24	13.1	14.7	11.5	15.1	100	100	1.0	ENE	2.3	ENE	3.5	ENE	87.0	10.5	3.0	0.0	
25	12.0	13.0	11.1	14.1	100	100	0.8	ENE	2.1	ENE	3.3	ENE	14.0	3.5	1.0	0.0	
26	12.7	17.8	8.4	12.6	83	55	3.3	W	8.3	W	15.6	W	7.5	2.5	1.0	2.8	
27	10.4	16.5	6.1	6.9	58	25	1.7	E	4.6	E	7.6	E	0.0	0.0	0.0	10.8	
28	10.2	14.9	6.8	11.9	94	76	1.0	NNE	3.0	WSW	6.0	SW	11.0	3.0	1.0	0.0	
29	15.9	22.1	9.7	10.2	60	18	3.7	W	7.1	WSW	12.2	WNW	0.0	0.5	0.0	10.5	
30	16.6	24.7	9.5	9.6	56	19	2.4	WSW	7.0	WSW	14.8	WSW	0.0	0.0	0.0	6.5	
31	17.7	23.9	12.5	14.0	71	47	2.5	W	6.4	W	12.1	WNW	1.0	1.0	0.5	5.2	
前半旬	10.3	15.2	5.2	11.3	86	36	1.4	ENE					104.5			16.0	
後半旬	13.9	20.0	8.8	10.9	70	18	2.4	W					19.5			35.8	
旬	12.3	17.8	7.2	11.1	78	18	2.0	W					124.0			51.8	
平年差/比	+2.6	+2.2	+3.2	//	//	//							311			85	

※“( ) ”は準正常値、“[ ] ”は資料不足値、“× ”は欠測。

### 地域気象観測旬報

2024年3月21日～31日 大分県 (83)  
(4/4)

観測所名	佐伯													10℃以上積算気温			136
	気温(℃)			蒸気圧(hPa)	相対湿度(%)		風向・風速(m/s)						降水量(mm)			日照(h)	
	平均	最高	最低	平均	平均	最小	平均	最多	最大	風向	瞬間	風向	日計	1時間	10分		
21	6.1	10.4	0.8	7.0	75	53	2.2	SSW	4.4	ENE	7.2	E	0.0	0.0	0.0	6.1	
22	9.3	16.9	1.1	7.9	69	42	2.5	SSW	6.6	SSW	11.7	SW	0.0	0.0	0.0	8.7	
23	18.1	21.7	11.4	14.1	68	54	2.7	SSW	6.1	SSW	11.5	SSW	0.5	0.5	0.5	0.3	
24	14.9	15.9	13.5	16.2	96	91	1.4	ENE	3.1	ENE	4.9	ENE	57.5	7.5	1.5	0.0	
25	14.0	15.3	13.1	15.0	94	87	1.1	N	2.7	ENE	4.3	NE	15.5	6.5	2.0	0.0	
26	14.4	22.5	10.7	12.5	75	55	3.6	NW	9.3	W	16.7	W	4.0	2.5	1.0	3.4	
27	12.1	16.9	9.2	6.8	50	15	3.1	NNE	5.9	NW	9.7	WNW	0.0	0.0	0.0	11.1	
28	13.7	18.6	8.9	12.6	78	55	2.9	SSW	6.3	SSW	15.0	SSE	14.0	3.5	1.0	0.0	
29	16.6	22.5	11.2	13.8	74	43	2.2	S	5.3	NE	8.6	NE	0.0	0.0	0.0	10.0	
30	15.9	23.0	9.7	13.1	73	52	2.4	SSW	6.8	ENE	9.9	ENE	0.0	0.0	0.0	7.4	
31	16.2	22.8	9.8	13.1	73	46	2.3	NE	5.7	NE	9.4	NE	5.0	2.5	1.5	7.2	
前半旬	12.5	16.0	8.0	12.0	80	42	2.0	SSW					73.5			15.1	
後半旬	14.8	21.1	9.9	12.0	71	15	2.8	S					23.0			39.1	
旬	13.8	18.8	9.0	12.0	75	15	2.4	SSW					96.5			54.2	
平年差/比	+2.2	+2.9	+1.8	///	///	///							216			88	

観測所名	宇目													10℃以上積算気温			99
	気温(℃)			蒸気圧(hPa)	相対湿度(%)		風向・風速(m/s)						降水量(mm)			日照(h)	
	平均	最高	最低	平均	平均	最小	平均	最多	最大	風向	瞬間	風向	日計	1時間	10分		
21	3.9	11.4	-3.5	6.1	78	45	1.0	NE	3.1	NE	5.9	NE	0.0	0.0	0.0	3.5	
22	6.8	14.9	-2.6	7.4	76	46	1.5	SSE	5.1	S	10.9	S	0.0	0.0	0.0	10.0	
23	15.7	19.3	11.3	13.5	75	59	1.5	SSW	4.3	SW	8.6	WSW	1.0	1.0	0.5	0.0	
24	14.9	19.6	12.7	16.6	97	88	0.8	N	2.8	N	4.5	N	68.0	13.0	4.0	0.0	
25	13.6	15.0	12.3	15.1	97	94	0.7	NNE	1.8	NE	3.9	NE	27.0	9.0	3.5	0.0	
26	14.1	22.0	8.0	12.6	77	48	1.9	SSW	5.1	NNE	11.8	NNW	6.0	3.5	1.5	4.9	
27	10.6	17.5	6.3	6.7	55	21	1.8	NNE	4.5	NE	8.4	ENE	0.0	0.0	0.0	11.1	
28	9.2	13.2	6.4	9.9	85	70	1.1	NE	3.5	SW	8.0	SSW	3.5	2.0	1.0	0.0	
29	16.8	25.7	6.8	8.4	50	12	1.3	SSE	3.7	S	7.1	NNE	0.0	0.0	0.0	10.2	
30	14.5	24.3	6.3	12.1	76	29	1.3	SSE	4.3	SSE	8.0	SE	0.0	0.0	0.0	8.7	
31	15.2	25.4	5.3	12.4	76	34	1.3	ENE	3.3	SSE	5.7	SSE	5.0	3.0	1.5	6.5	
前半旬	11.0	16.0	6.0	11.7	85	45	1.1	NE					96.0			13.5	
後半旬	13.6	22.3	6.5	11.0	71	12	1.6	ENE					14.5			41.4	
旬	12.1	18.8	6.2	11.4	79	12	1.3	NE					110.5			54.9	
平年差/比	+2.6	+2.5	+2.9	///	///	///							236			91	

観測所名	蒲江													10℃以上積算気温			158
	気温(℃)			蒸気圧(hPa)	相対湿度(%)		風向・風速(m/s)						降水量(mm)			日照(h)	
	平均	最高	最低	平均	平均	最小	平均	最多	最大	風向	瞬間	風向	日計	1時間	10分		
21	7.2	11.0	2.6	6.6	65	48	2.0	NNE	4.2	NNW	7.4	WNW	0.0	0.0	0.0	4.2	
22	11.8	15.9	5.3	8.5	60	43	3.9	S	8.0	SSW	11.4	SSE	0.0	0.0	0.0	7.7	
23	17.6	19.8	15.8	15.0	74	57	5.0	S	8.3	S	13.0	S	0.5	0.5	0.5	0.2	
24	17.3	19.1	15.3	18.7	95	91	1.9	NNE	4.6	SSW	7.8	S	64.0	13.5	3.0	0.0	
25	16.0	17.6	15.2	16.9	93	84	1.3	N	3.7	NNE	6.6	NNE	21.0	6.5	3.0	0.0	
26	15.9	24.9	10.4	13.7	74	46	3.5	N	9.6	NNE	19.4	NNE	5.5	2.5	1.0	5.5	
27	12.7	17.9	9.3	6.6	47	14	3.7	N	6.6	NNE	12.8	NNE	0.0	0.0	0.0	11.0	
28	15.5	18.2	10.6	13.6	76	54	7.2	SSE	14.4	S	19.4	S	32.5	8.5	2.0	0.0	
29	17.2	21.2	12.7	13.5	69	44	2.2	NNE	4.7	SSE	8.4	NNE	0.5	0.5	0.5	9.9	
30	17.2	22.1	12.9	13.5	69	48	2.2	NNE	5.5	SSE	9.7	NNE	0.0	0.0	0.0	7.1	
31	16.5	20.6	11.7	14.1	75	53	2.0	NNE	4.9	S	5.9	SSE	0.5	0.5	0.5	7.4	
前半旬	14.0	16.7	10.8	13.1	77	43	2.8	S					85.5			12.1	
後半旬	15.8	20.8	11.3	12.5	68	14	3.5	N					39.0			40.9	
旬	15.0	18.9	11.1	12.8	72	14	3.2	N					124.5			53.0	
平年差/比	+2.4	+2.2	+2.3	///	///	///							242			81	

※“( ) ”は準正常値、“ ] ”は資料不足値、“ × ”は欠測。

## 地域雨量観測旬報

2024年3月21日～31日 大分県 (83)  
(1/1)

観測所名 日付	耶馬溪 降水量(mm)				佐賀関 降水量(mm)				椿ヶ鼻 降水量(mm)				臼杵 降水量(mm)				降水量(mm)				降水量(mm)			
	日計	平年比	最大1時間	最大10分間	日計	平年比	最大1時間	最大10分間	日計	平年比	最大1時間	最大10分間	日計	平年比	最大1時間	最大10分間	日計	平年比	最大1時間	最大10分間	日計	平年比	最大1時間	最大10分間
21	0.0		0.0	0.0	0.0]		0.0]	0.0]	0.0		0.0	0.0	0.0		0.0	0.0								
22	0.0		0.0	0.0	0.0]		0.0]	0.0]	0.0		0.0	0.0	0.0		0.0	0.0								
23	31.0		8.5	2.5	1.5		1.5	0.5	41.5		5.5	2.0	1.5		1.5	0.5								
24	51.5		10.0	4.0	46.5		8.0	2.5	81.0		11.5	2.5	60.5		9.5	2.5								
25	20.5		4.5	3.5	4.0		2.5	1.0	30.0		8.5	3.0	5.5		2.0	1.0								
半旬計/最大	103.0	450	10.0	4.0	52.0]	302]	8.0]	2.5]	152.5	416	11.5	3.0	67.5	409	9.5	2.5								
26	23.5		12.5	4.0	6.5		5.0	2.0	59.5		22.0	8.0	4.0		2.5	1.5								
27	0.0		0.0	0.0	0.0		0.0	0.0	0.0		0.0	0.0	0.0		0.0	0.0								
28	10.5		3.0	1.0	7.5		2.5	1.0	27.5		7.0	2.0	9.0		3.0	1.0								
29	1.0		1.5	0.5	0.0		0.0	0.0	8.5		4.0	1.0	0.0		0.0	0.0								
30	0.0		0.0	0.0	0.0		0.0	0.0	0.0		0.0	0.0	0.0		0.0	0.0								
31	0.0		0.0	0.0	0.0		0.0	0.0	0.0		0.0	0.0	0.0		0.0	0.0								
半旬計/最大	35.0	130	12.5	4.0	14.0	65	5.0	2.0	95.5	235	22.0	8.0	13.0	66	3.0	1.5								
旬計	138.0	278			66.0)	168			248.0	354			80.5	210										
旬最大	51.5		12.5	4.0	46.5)		8.0)	2.5)	81.0		22.0	8.0	60.5		9.5	2.5								
起日	24		26	26	24		24	24	24		26	26	24		24	24								

※ “ ) ” は準正常値、“ ] ” は資料不足値、“ × ” は欠測。

# 地域気象観測月報(集計値)

大分県 (83)

2024年3月  
1/1頁

観測所名	国見	中津	豊後高田	院内	杵築	武蔵	日田	玖珠	湯布院	大分	犬飼	竹田	佐伯	宇目	蒲江
平均	10.0	10.1	10.1	9.2	9.5	10.0	10.3	8.0	7.6	11.0	9.8	9.2	10.8	8.7	12.0
平年差	0.6	0.4	1.0	0.9	0.4	0.5	1.1	0.5	0.8	0.8	0.9	0.8	0.3	0.4	0.4
最高	21.5	22.7	23.3	24.6	21.4	19.0	25.2	22.6	22.1	24.4	26.0	24.7	23.0	25.7	24.9
起日	31	29	29	30	31	31	30	16	31	30	30	30	30	29	26
最低	-0.6	-2.5	-2.7	-4.9	-3.0	-3.4	-3.6	-5.6	-5.8	-1.4	-4.2	-3.5	-2.0	-5.8	2.6
起日	2	3	3	3	3	3	3	3	3	3	3	10	3	3	21
最高平均	13.7	14.2	14.6	14.8	14.6	13.7	16.2	14.4	13.5	15.6	16.2	15.1	15.4	15.8	16.2
最高平年差	-0.4	0.0	0.8	0.6	0.4	0.1	0.5	0.6	0.6	1.0	0.8	0.7	0.5	0.6	0.5
最低平均	6.5	5.9	5.7	3.8	4.2	5.6	5.1	2.5	2.2	7.0	4.5	3.6	6.1	2.5	8.1
最低平年差	1.7	0.7	1.5	1.3	0.3	0.6	1.5	0.8	1.1	1.1	1.3	0.9	0.0	0.4	0.5
積算気温	177	189	181	127	153	163	190	111	106	233	151	155	203	109	318
平均0℃未満日数	0	0	0	0	0	0	0	0	0	0	0	0	0	0	0
平均25℃以上日数	0	0	0	0	0	0	0	0	0	0	0	0	0	0	0
最高0℃未満日数	0	0	0	0	0	0	0	0	0	0	0	0	0	0	0
最高25℃以上日数	0	0	0	0	0	0	1	0	0	0	2	0	0	2	0
最高30℃以上日数	0	0	0	0	0	0	0	0	0	0	0	0	0	0	0
最高35℃以上日数	0	0	0	0	0	0	0	0	0	0	0	0	0	0	0
最低0℃未満日数	2	2	3	9	5	2	5	14	11	1	7	11	1	11	0
最低25℃以上日数	0	0	0	0	0	0	0	0	0	0	0	0	0	0	0
平均蒸気圧	8.8	8.9	9.1	8.7	9.1		9.2	8.2	7.8	9.0	9.2	8.3	9.2	8.5	9.6
平均相対湿度	69	70	72	74	74		73	75	73	68	76	71	70	74	65
最小相対湿度	25	15	17	15	19		15	10	13	9	18	9	15	12	14
月計	192.6	184.6	186.5	171.9	187.0		164.8	161.7	160.8	189.7	189.9	193.5	189.7	186.1	199.9
平年比	103	98	105	108	107		105	103	106	108	110	114	111	109	108
0.1時間未満日数	6	7	6	6	7		6	8	8	6	6	7	6	7	5
平均風速	2.7	2.6	3.9	2.1	2.0	3.5	2.1	1.3	2.4	2.9	2.1	2.1	2.7	1.3	3.1
最大風速	15.5	12.0	19.6	9.7	9.7	13.5	10.5	5.5	9.5	12.1	9.1	8.9	10.4	5.6	14.4
最大風速風向	NNW	WNW	WNW	NNE	WNW	NNE	NW	SSW	SW	NW	N	W	WNW	SSE	S
起日	20	20	20	20	20	6	20	30	26	26	26	20	20	11	28
最大瞬間風速	21.0	20.2	26.4	19.7	19.3	21.6	18.1	12.5	16.1	19.1	17.9	17.5	17.9	13.0	19.4
最大瞬間風速風向	NNW	WNW	WNW	NNE	WNW	W	W	NE	SW	W	WSW	W	WNW	WNW	S
起日	20	20	20	20	20	20	20	20	26	20	26	20	20	20	28
最多風向	NNW	SW	SE	S	WNW	NW	W	NNE	SW	S	N	WSW	WSW	NNE	N
10m/s以上日数	3	1	9	0	0	7	1	0	0	2	0	0	1	0	2
15m/s以上日数	1	0	1	0	0	0	0	0	0	0	0	0	0	0	0
20m/s以上日数	0	0	0	0	0	0	0	0	0	0	0	0	0	0	0
30m/s以上日数	0	0	0	0	0	0	0	0	0	0	0	0	0	0	0
月計	170.0	167.5	158.5	161.0	144.5	130.5	195.0	173.5	144.0	141.0	157.5	179.0	158.5	180.0	194.5
平年比	160	189	170	152	147	148	159	148	131	142	160	173	136	148	135
最大日降水量	41.0	41.0	38.5	38.5	35.0	35.0	62.0	54.0	54.5	54.0	68.0	87.0	57.5	68.0	64.0
起日	24	24	24	24	24	24	24	24	24	24	24	24	24	24	24
最大1時間降水量	12.0	14.5	11.0	11.0	8.5	8.5	15.0	11.0	10.5	9.0	9.5	10.5	7.5	13.0	13.5
起日 時分	26 03:38	26 03:17	26 03:25	26 02:56	24 09:14	24 04:12	26 02:50	26 02:56	24 04:06	24 09:00	24 05:06	24 04:42	24 06:18	24 05:44	24 05:51
最大10分間降水量	5.0	6.5	6.0	4.0	3.0	2.0	4.5	4.5	2.5	4.5	2.5	3.0	2.0	4.0	3.0
起日 時分	25 17:16	25 16:58	25 17:05	26 02:06	25 17:30	25 16:00	26 02:19	26 02:08	24 03:36	26 02:39	24 04:27	24 04:14	25 07:12	24 05:10	25 05:27
1mm以上日数	11	12	11	11	10	10	12	14	13	10	11	11	9	11	8
10mm以上日数	6	6	6	7	5	6	6	5	4	3	5	5	6	4	6
30mm以上日数	2	1	1	1	2	1	2	2	1	2	2	1	1	2	3
50mm以上日数	0	0	0	0	0	0	1	1	1	1	1	1	1	1	1
70mm以上日数	0	0	0	0	0	0	0	0	0	0	0	1	0	0	0
100mm以上日数	0	0	0	0	0	0	0	0	0	0	0	0	0	0	0

※ “ ) ” は準正常値、“ ] ” は資料不足値、“ × ” は欠測。

## 地域雨量観測月報(集計値)

大分県 (83)

2024年3月

1/1頁

観測所名	耶馬溪	佐賀関	椿ヶ鼻	臼杵							
月計	213.0	141.0)	333.0	152.5							
平年比	161	137	164	151							
最大日降水量	51.5	46.5)	81.0	60.5							
起日	24	24	24	24							
最大1時間降水量	12.5	8.0)	22.0	9.5							
起日 時分	26 03:12	24 09:18	26 02:31	24 05:32							
最大10分間降水量	4.0	2.5)	8.0	2.5							
起日 時分	26 02:31	24 02:49	26 01:46	24 04:35							
1mm以上日数	11	9)	14	11							
10mm以上日数	7	4)	8	4							
30mm以上日数	3	2)	4	2							
50mm以上日数	1	0)	2	1							
70mm以上日数	0	0)	1	0							
100mm以上日数	0	0)	0	0							

※ “ ) ” は準正常値、“ ] ” は資料不足値、“ × ” は欠測。